# CAMPING

NORGE | NORWAY | NORWEGEN | www.camping.no

## Sommer | Summer 2022
## Vinter | Winter 2023

For booking
av campingplass
og hytter...
Last ned appen
**camping.no**

iPhone

Android

## Veikart
## Road map
## Strassenkarte




Utsikt fra Trolltunga Camping. Foto: Jarle Buseth

# AKTIV FERIE MIDT I TELEMARK

norsjø FERIELAND

Familiecamping stappfull av aktiviteter
**CAMPING OG HYTTER**

Egen cruisebåt på Telemarkskanalen.

Norges beste vannski- og wakeboardanlegg.

**Barnefamiliens andre hjem. Velkommen!**

Liagrendvegen 71,
3812 Akkerhaugen.
Tlf: 35 95 84 30
post@norsjo-ferieland.no
**www.norsjo-ferieland.no**

---

Telemark Kanalcamping

- ✓ Ideelt utgangspunkt for opplevelser på og langs Telemarkskanalen
- ✓ Oppmerkede oppstillingsplasser for bobil, caravan eller telt
- ✓ Gangavstand til Lunde sluse med daglige kanalbåtanløp i sesongen
- ✓ Gangavstand til flere spisesteder og sentrum (1 km)
- ✓ Mange turmuligheter til fots, på sykkel eller på vannet
- ✓ Kart og turforslag i resepsjonen
- ✓ Utleie av kano, kajakk og sykkel

Velkommen til Lunde – i hjertet av Telemarkskanalen!

Slusevegen 21, 3825 Lunde
Tlf: 915 75 421
post@kanalcamping.no
**www.kanalcamping.no**

---

Åsgrav

**ÅSGRAV CAMPING**
Ligger 2 km fra Bø sentrum og 6 km fra Bø Sommarland.
Vi har et flott sanitæranlegg og handicaptoalett. Koselige, godt utstyrte hytter/ leiligheter. Kiosk med litt dagligvarer. Lekeplass med stor hoppepute, minigolf, tråbilutleie m.m. Vi har elva som slynger seg rundt plassen, med egen badeplass, solsenger og grillplass med telt.

Gvarvvegen 204,
3801 Bø i Telemark
Tlf: 35 95 01 95 / 913 65 413
post@aasgravcamping.no
**www.aasgravcamping.no**

**SANDA CAMPING**

- ✓ 21 hytter med dusj/wc samt kabeltv og gratis internett.
- ✓ Gressbelagte campingtomter ved elven.
- ✓ Stort område for forskjellige arrangementer, utstillinger etc.
- ✓ Egen badestrand og kanoutleie.
- ✓ Fiskestier og turløyper ut fra plassen.
- ✓ Kiosk og uteservering.
- ✓ Bø sommarland 12 km, Seljord 18 km.

Seljordvegen 915, 3803 Bø
Tel: 35 95 47 10/913 42 304
post@sandacamping.no
Vi er også på facebook
**www.sandacamping.no**

**HEGNA CAMPING**
Hegna Camping er en av Norges eldste og mest moderne campingplasser. Vi ligger i naturskjønne omgivelser med gode muligheter for egen aktivitet så vel sommer som vinter. Hos oss på Hegna finner du moderne sanitæranlegg, flotte uteområder, og sist, men ikke minst Hegna Landhandel som er Norges første høyteknologiske dagligvarebutikk! Butikken er en fullverdig matvarebutikk på 100 m², selvbetjent og døgnåpen 365 dager i året.

Tlf: 47 93 95 11 11
E-post: post@hegnacamping.no / Følg oss på FaceBook!
**www.hegnacamping.no**

**Heilårsåpen familiecamping**

# BØ CAMPING

## Nærmeste familiecamping til Bø Sommarland (500 m)

✓ Hytter, leilighetar, telt, bobil og caravanplassar

**Høyt & Lavt Bø i Telemark**

Klatreparken består i hovedsak av ulike typer løyper i trærne, med varierende lengde og vanskelighetsgrad. Kom og opplev en spennende verden fra tretoppene! Sjå åpningstider på **www.hoytlavt.no/bo**

Bø Camping ★★★★

Lifjellvegen 51, 3804 Bø i Telemark - Tlf: 35 95 20 12- E-post: post@bocamping.no **www.bocamping.com**

## TEKSTEN CAMPING

**- når barna får velge!**

7 km. sør for Bø, Rv.36.
Strandlinje ved Gvarvelva og nær Norsjø. Stor lekeplass, med bl.a. hoppepute og ballspill. Kjøkken og oppholdsrom i låven. To sanitæranlegg, hytter og landhandel. Gresslagt areal, store tomter.

Strannavegen 140, 3810 Gvarv
Tlf: 35 95 55 96 / 971 94 140
E-post: teksten@barnascamping.no
**www.barnascamping.no**

## BEVERØYA CAMPING

Helårscamping og hytteutleie ved Bø Sentrum, kun 5 min kjøring til Bø Sommarland

- ✓ 5 stjerners helårshytter
- ✓ Bobilplasser med asfalt
- ✓ Nye, fine plasser for bobil/ campingvogn med avløp
- ✓ Masse plass til telt og vogner
- ✓ Flere store leke- og badeplasser
- ✓ Gangavstand (1 km) til sentrum med kafeer, butikker og kjøpesenter
- ✓ Åpent hele året

BEVERØYA
HYTTEUTLEIE OG CAMPING

Gvarvveien 80,
3801 Bø i Telemark
Tlf: 35 06 18 81
post@beveroya.no
**www.beveroya.no**

camping sørlandet .no

# VELKOMMEN TIL SØRLANDET

## Skjærgård, strender, skog og fjell
## Hytter og camping

Illustrasjon: Oscar Jansen. Foto: Adam Read/Visit Sørlandet, Design: Figuru.no

1. campingplassen.no (Hamre)
2. kristiansandferiesenter.no
3. skottevik.no
4. tingsakercamping.no
5. moysand-familiecamping.no
6. moen-camping.no
7. sorlandet-feriesenter.no
8. campingplassen.com (Lovisenberg)
9. rognstrandacamping.no
10. beveroya.no
11. neset.no

# CAMPING

## Norsk Camping Guide 2022

**camping@nhoreiseliv.no**
**www.camping.no**

Medlem av / Member of / Mitglied
EFCO & HPA

European Federation
of Camping Site Organisations
& Holiday Park Associations

**www.campingeurope.com**

Med Norsk Camping Guide 2022
ønsker NHO Reiseliv også i år å presentere
klassifiserte campingbedrifter i Norge.

Kravene fra forbruker øker og camping-
bedriftene må derfor hele tiden tilby
det produktet som etterspørres i markedet.

Ved den klassifisering som er gjennomført
og ved stadig videreutvikling av regelverket
vil campingbedriftene fremstå
med et kvalitetsprodukt.

Det campingferierende folk vil gjennom
Norsk Camping Guide finne den nødvendige
informasjonen som er med på å gjøre ferien
til en hyggelig opplevelse.

**CKE**-kortet er gyldig i Norge
hos campingbedrifter som står oppført
i Norsk Campingguide 2022.
Les mer på **www.campingkeyeurope.no**

**NHO Reiseliv ønsker alle**
**en riktig god ferie i Norge!**

Utgiver: © NHO Reiseliv Camping
Redaksjon: Jan-Henrik Larsen
*Redaksjonen*
*avsluttet desember 2021.*
Grafisk utarbeidelse: Tommy Spaberg
RKGrafisk AS
Annonser: ProSalg
Opplag: 100 000
*Trykket på miljøpapir.*
Forsidefoto: Jarle Buseth

NHO Reiseliv tar forbehold
om trykkfeil og eventuelle endringer.

For free distribution abroad.

# Innholdsfortegnelse

**Table of contents / Inhaltsverzeichnis**

**Side / Page / Seite**

KLASSIFISERING . . . . . 6 – 7
Classification / Klassifizierung

VEISKILT . . . . . 11
Road signs / Beschilderung

CAMPING I NORGE . . . . . 12 – 19
Camping in Norway
Camping in Norwegen

PÅ NORSKE VEGER . . . . . 13 – 19
Driving on Norwegian roads
Auf norwegischen Strassen

SYMBOLER . . . . . 20 – 21
Symbols / Die Symbole

HVORDAN BRUKE GUIDEN? . . . . . 22
How to use the Guide? / Benützung der Liste?

KVALITETSKRAV . . . . . 23
Quality assessment / Qualitätsbewertung

ORDENSREGLER . . . . . 24
Camp site regulations
Vorschriften für Campingplätze

CAMPING-APP . . . . . 24

ALFABETISK LISTE . . . . . 25
Alphabetic list / Alphabetische Liste

GREEN-KEY . . . . . 109

**Landsdelsregioner / Country regions / Regionen**

Øst-Norge . . . . . 26 - 89

Sør-Norge . . . . . 90 – 111

Vest-Norge . . . . . 112 – 159

Midt-Norge . . . . . 160 – 173

Nord-Norge . . . . . 174 – 197

# KLASSIFISERING

Vintercamping: Åpent for sesonggjester 1.9–30.4.
Redusert servicetilbud: Weekend, høstferie, jule- og nyttårshelgen, vinterferie og påske.

Den generelle symbolforklaring finner du på side 20-21.

## Campingplassen — Full service: 20.06–12.08

**KLASSIFISERING**
De nye Nordiske stjernekravene er innført med en overgangsperiode frem til 2022. Det betyr at det vil være enkelte avvik i denne perioden. Sjekk derfor hvilke symbol som er oppført under den enkelte bedrift i tillegg til antall stjerner.

★
Det skal være en ansvarlig person tilstede som ivaretar det daglige tilsyn.
Oppslagstavle med åpningstider, klassifisering, ordensregler, brannsikkerhet, priser og nødtelefoner.
Sanitærinstallasjoner skal være under tak.
Det skal være varmt og kaldt vann i dusj og på servant.
Det skal være god belysning i alle bygninger.
Det skal være adgang til kokemuligheter under tak.
Innkjørselen skal være tydelig merket og tydelig skiltet med åpningstidene.
Interne veier skal ha jevn og bæredyktig dekke i velholdt stand.
Det skal være belysning ved innkjørselen.
Det skal være tilgjengelig et førstehjelpsskrin.
Bygningene, så vel utvendig som innvendig og arealer skal alltid være godt vedlikeholdt og i rengjort stand.
I tillegg:

★★
I tillegg til ovenstående skal det finnes følgende:
Det skal være kart over plassering av brann-slokningsutstyr. Det skal være tydelig merket og sentralt plassert resepsjon.
I tillegg:

★★★
I tillegg til ovenstående skal det finnes følgende:
Det skal være tilsyn på plassen døgnet rundt.
Det skal forefinnes oversikt over aktiviteter, opplevelser og severdigheter som er tilgjengelig i nærheten.
Kjøkken skal være i eget rom med bord og stoler.
Det skal være innkjøpsmuligheter i umiddelbar nærhet.
Plassens totale område skal være inngjerdet, så uvedkommendes adgang begrenses.
Det skal være en synlig nummerert oppdeling av tomtene.
Det skal være eget område for teltplassering med bord med sitteplasser, sykkelstativ og tilgang til strøm.
Innkjørselen skal være stengt fra kl 23.00 – kl 07.00.
Det skal være belysning fordelt på hele området.
Lekeplassen skal være inngjerdet.
I tillegg:

★★★★
I tillegg til ovenstående skal det finnes følgende:
Resepsjonen skal være åpen fra kl 08.00 – kl 20.00.
Det skal være butikk eller kiosk på plassen.
Det skal være mulighet for kjøp/servering av mat, innen en avstand av 3 km.
Avfallsbeholdere skal være plassert på egne avfallsplasser med skjerming.
I tillegg:

★★★★★
I tillegg til ovenstående skal det finnes følgende:
Det skal være en ansvarlig person tilstede døgnet rundt i åpningsperioden.
Resepsjonen skal være i eget lokale og innredet med enklere møblering.
Det skal være egen TV stue.
Det skal være eget oppholdsrom for barn.
Det skal være butikk på plassen.
Det skal være et spisested innen en avstand på maks. 1km
Det skal være innendørs leke- og aktivitetsrom.
I tillegg:

---

# CLASSIFICATION

Wintercamping: Open for seasonal guests1. September to 30. April.
Limited service: Weekends and school holidays and including Christmas and Easter.

The symbol key can be found on page 20-21.

## The Campsite — Full service: 20.06–12.08

**CLASSIFICATION**
The new Nordic star requirements have been introduced, with a transition period up to 2022. This means that there will be some discrepancies during this period. So check which symbol is listed under each enterprise, in addition to the number of stars.

★
Someone in charge must be present who is responsible for day-to-day supervision.
There must be a message board listing opening hours, classification, house rules, fire safety, prices and emergency phone numbers.
Sanitary facilities must be indoors.
Showers and sinks must have hot and cold water.
All buildings must be well lighted.
There must be access to indoor cooking facilities.
The entranceway must be clearly marked, with signs clearly indicating opening hours.
All roads on the property must have level paving, well-maintained and with good load bearing capacity.
The entranceway must be lighted.
A first-aid kit must be available.
The buildings, both inside and out, and the area in general must be kept clean and well-maintained.
In addition:

★★
In addition to the above, the following are required:
There must be a map indicating the location of fire extinguishers.
There must be a clearly marked, centrally located reception area.
In addition:

★★★
In addition to the above, the following are required:
There must be on-site supervision day and night.
An overview must be available of activities, events and sights in the vicinity.
The kitchen must be in a separate room, with table and chairs.
Shopping must be available in the immediate vicinity.
The site's total area must be enclosed, to restrict access by trespassers.
There must be a clearly numbered division of the lots.
There must be a separate area for tents with table and seating, bike stand and access to the mains.
The entranceway must be blocked between 11 p.m. and 7 a.m.
There must be lighting throughout the whole area.
The playground must be enclosed.
In addition:

★★★★
In addition to the above, the following are required:
The reception area must be open from 8 a.m. to 8 p.m.
There must be a store or kiosk on site.
It must be possible to purchase meals, or have meals served, within a 3-km radius.
Waste containers must be placed at covered refuse sites.
In addition:

★★★★★
In addition to the above, the following are required:
Someone in charge must be present day and night during the opening period.
The reception (front desk) must be in a separate room, simply furnished.
There must be a dedicated TV room.
There must be a separate sitting room for children.
There must be a store on site.
There must be a place to eat within a max. 1-km radius.
There must be an indoor play and activity room.
In addition:

## Hytter

Generelt kan sies at hyttene innenfor alle kategorier må oppfylle offentlige krav til utleievirksomhet.
Stjernene benyttes sammen med hyttesymbolet.
Stjernebedømmelsen går fra 1 til 5 stjerner.

★
Hytten består av ett rom med nødvendig møblering og strøm.

★★
I tillegg til ovenstående: Lys, oppvarming, kjøleskap, kokeplate etc. Hytten kan ha flere rom.

★★★
I tillegg til ovenstående: Adskilt soverom. Innlagt vann.

★★★★
I tillegg til ovenstående: Varmt/kaldt vann, WC/dusj. Dekketøy/kasseroller etc. 1 oppholdsrom. Min. 1 soverom.

★★★★★
I tillegg til ovenstående: Hotellstandard med fasiliteter basert på selvhusholdning.

## Cabins

General speaking, cabins of all categories must adhere to the official requirements regarding rental of accommodation.
The stars are shown against the cabin symbol.
The stars are awarded from 1 to 5.

★
The cabin consists of one room and necessary furnishings, and electricity.

★★
In addition to the above: Lighting, heating, refrigerator, hot plate, etc. The cabin may have several rooms.

★★★
In addition to the above: Separate bedroom. Tap water.

★★★★
In addition to the above: Hot and cold water, WC/ shower. Cutlery/utensils, etc.1 living room, min. 1 bedroom.

★★★★★
In addition to the above: Hotel standard with self catering facilities.

## Ferienhäuser

Allgemein kann man sagen, daß die Häuser in allen Kategorien die öffentlichen Anforderungen für Vermietungsbetriebe erfüllen müssen. Die Beurteilung durch Sterne steht zusammen mit dem Symbol für Häuser.
Die Häuser werden mit 1 bis 5 Sternen beurteilt.

★
Das Ferienhaus besteht aus einem Raum mit notwendiger Einrichtung und Strom.

★★
Zusätzlich zum oben Erwähnten: (Licht, Heizung, Kühlschrank, Kochplatte usw. Die Hütte kann mehrere Räume haben.

★★★
Zusätzlich zum oben Erwähnten: Abgetrenntes Schlafzimmer. Wasser in der Hütte.

★★★★
Zusätzlich zum oben Erwähnten: warmes/kaltes Wasser, WC/Dusche. Geschirr/Töpfe usw. 1 Aufenthaltsraum. Min. 1 Schlafzimmer.

★★★★★
Zusätzlich zum oben Erwähnten: Hotelstandard mit Einrichtungen, die eine Selbstversorgung ermöglicht.

# KLASSIFIZIERUNG

CAMPING KLASSIFISERT ★★★ NHO REISELIV

Wintercamping: Geöffnet für Saisongäste 1.9–30.4.
Reduzierte Serviceleistungen: Wochenend, Herbstferien, Weihnachts und Neujahrsferien, Winterferien, Ostern.

## Campingplätze — Alle Leistungen zugänglich: 20.06–12.08

**KLASSIFIZIERUNG**
Die neuen Anforderungen zu den Nordischen Sternen gelten mit einer Übergangsfrist bis 2022. Aufgrund dessen wird es in diesem Zeitraum vereinzelt Abweichungen geben. Prüfen Sie daher nicht nur die Anzahl der Sterne, sondern auch die Symbole, die für den einzelnen Betrieb angegeben sind.

Die allgemeine Erklärung der Symbole steht auf Seite 20-21.

★
Eine verantwortliche Person, die die täglichen Betreuungsaufgaben wahrnimmt, muss vor Ort sein.
Eine Informationstafel mit Öffnungszeiten, Klassifizierung, Ordnungsregeln, Brandschutz, Preisen und Notrufnummern muss vorhanden sein.
Die Sanitärinstallationen müssen überdacht sein.
Dusche und Waschbecken müssen mit Warmwasserversorgung versehen sein.
Alle Gebäude müssen gut beleuchtet sein.
Überdachte Kochmöglichkeiten müssen verfügbar sein.
Die Einfahrt muss deutlich gekennzeichnet und mit den Öffnungszeiten beschildert sein.
Die Wege auf dem Grundstück müssen mit einem ebenen, tragfähigen und in gutem Zustand gehaltenen Belag versehen sein.
Die Einfahrt muss beleuchtet sein.
Ein Erste-Hilfe-Kasten muss zugänglich sein.
Gebäude - sowohl von außen als auch innen – und Freiflächen müssen immer in einem gepflegten, sauberen Zustand gehalten werden.
Ausserdem:

★★
Zusätzlich zu den oben aufgeführten müssen folgende Anforderungen erfüllt sein:
Ein Plan über die Standorte der Feuerlöschgeräte muss vorhanden sein.
Eine deutlich gekennzeichnete, an zentraler Stelle gelegene Rezeption muss vorhanden sein.
Ausserdem:

★★★
Zusätzlich zu den oben aufgeführten müssen folgende Anforderungen erfüllt sein:
Eine Betreuung muss rund um die Uhr vor Ort sein.
Auf dem Platz muss sich eine Übersicht der Aktivitäts- und Erlebnismöglichkeiten sowie Sehenswürdigkeiten des näheren Umfeldes befinden.
Eine separate Küche mit Tisch und Stühlen muss vorhanden sein.
In unmittelbarer Nähe müssen Einkaufsmöglichkeiten vorhanden sein.
Das gesamte Gelände muss eingezäunt sein, um die Zugangsmöglichkeiten für Nichtbefugte einzuschränken.
Die einzelnen Parzellen müssen deutlich unterteilt und nummeriert sein.
Für Zelte muss ein separater Bereich mit Tisch und Bänken, Fahrradständer und Stromanschluss vorhanden sein.
Die Einfahrt muss von 23.00 – 7.00 Uhr geschlossen sein.
Die Beleuchtung muss sich über das gesamte Gelände erstrecken.
Der Spielplatz muss eingezäunt sein.
Ausserdem:

★★★★
Zusätzlich zu den oben aufgeführten müssen folgende Anforderungen erfüllt sein:
Die Rezeption muss von 8.00 – 20.00 Uhr geöffnet sein.
Innerhalb des Geländes muss ein Geschäft oder Kiosk vorhanden sein.
Im Umkreis von 3 km muss ein Gastronomiebetrieb vorhanden sein, evtl. mit Selbstbedienung.
Die Abfallbehälter müssen an separaten, abgeschirmten Standorten deponiert sein.
Ausserdem:

★★★★★
Zusätzlich zu den oben aufgeführten müssen folgende Anforderungen erfüllt sein:
Während der Saison muss rund um die Uhr eine verantwortliche Person vor Ort sein.
Die Rezeption muss sich in einem eigenen Gebäude befinden und mit einfacher Möblierung ausgestattet sein.
Ein separates Fernsehzimmer muss vorhanden sein.
Für Kinder muss ein eigener Aufenthaltsraum vorhanden sein.
Innerhalb des Geländes muss ein Geschäft vorhanden sein.
Im Umkreis von 1 km muss ein Gasthaus zu finden sein.
Ein Spiel- und Aktivitätszimmer muss innerhalb eines Gebäudes vorhanden sein.
Ausserdem:

*Foto:Innovasjon Norge, CH.*

## Nye steder – Alltid hjemme

Vi bestreber oss på alltid å ligge et skritt foran og overraske med teknikk og bekvemmeligheter ut over det vanlige. Med funksjoner som gir tilværelsen et løft og øker livskvaliteten hvor du enn velger å oppholde deg. Fokus ligger alltid på komfort og sikkerhet, krydret med smarte løsninger for en større opplevelse og smidigere ferie på hjul.

Alltid steget foran!

KABE

www.kabe.no

# 13.000 artikler

BOBIL • CAMPINGVOGN • BÅT

KAMA Fritid er en av
Nordens største grossister
av campingtilbehør!
**www.kamafritid.no**

KAMA FRITID

ADRIA

Alle *Adria*-kjøretøy har en historie å fortelle.

no.adria-mobil.com

# Sarpsborg Apartments

**Vi ønsker våre gjester velkommen med 85 leiligheter, hytter, rom og campingvogner**

Helårs camping - 100 strømplasser - Tømmestasjon for buss og bobil - KabelTv fra Canal Digital
Internet - Lekeplass - Bålhus - Kjøkken - Vaskeri - ShuttleBus - Fiske - Turterreng

Badeland / Strand: 5 km – Golf: 8 km – Tusenfryd: 35 min

**Desiderias vei 43 – 1719 Greåker – Tel: +47 69147226 – www.utnecamping.no**

Utne Camping
Sarpsborg Apartments
- En del av Utne Camping -

## Norway's most beautiful tour

Experience Norway while you travel from campsite to campsite along the Panorama Road.

This tour takes you from Lillehammer in the east to Bergen on the west coast, and shows you the best of camping in Norway.

VALDRES

# Helårscamping i sanseriket Valdres

Fagernes Camping • N-2900 Fagernes
Tlf: +47 61 36 05 10 • www.fagernescamping.no

Beitostølen Camping • N-2953 Beitostølen
Tlf: +47 61 34 11 00 • www.beitocamp.no

Vasetdansen Camping • N-2923 Tisleidalen
Tlf: +47 61 35 99 50 • www.vasetdansen.no

Valdres Camping • N-2920 Leira i Valdres
Tlf: +47 61 36 10 00 • www.leiracamp.no

Bjørkestølen Camping • N-2923 Tisleidalen
Tlf: +47 90 59 67 89 • www.bjorkestolen.no

Aurdal Fjordcamping og Hytter • N-29210 Aurdal
Tlf: +47 61 36 52 12 • www.aurdalcamp.no

BEITOSTØLEN HYTTER & CAMPING

www.vasetdansen.no VASETDANSEN

Aurdal Fjordcamping og Hytter 2910 Aurdal

FAGERNES camping

Bjørkestølen ★★★★ Helårscamping

VALDRES CAMPING

## Veiskilt

**Felles bestemmelser for symbolene:**
- 618 Campingplass
- 621 Bobilplass
- 622 Campinghytter

Symbolene 618 "Campingplass", 621 "Bobilplass" og 622 "Campinghytter" brukes for steder som kan dokumentere at de tilfredsstiller minstekravene for godkjenning av slike steder i regler administrert av NHO Reiseliv etter anmodning/godkjenning av Samferdselsdepartementet.

## Road signs

**Common to all the symbols:**
- 618 Campsite
- 621 Campervan site
- 622 Camping cabins

The symbols 618 "Campsite", 621 "Campervan site" and 622 "Camping cabins" can be used for sites which have documentary proof that they satisfy the minimum require-ments for approval of such sites under the regulations administered by the Norwegian Hospitality Association on behalf of and as authorised by the Ministry of Transport.

## Beschilderung

**Gemeinsame Grundlage für die Symbole:**
- 618 Campingplätze
- 621 Plätze für Wohnmobile
- 622 Campinghütten

Die Symbole 618 "Campingplätze", 621 "Plätze für Wohnmobile" und 622 "Campinghütten" kann von Plätzen verwendet werden, die nach den Regeln des norwegischen Hotel- und Gaststättenverbandes (NHO Reiseliv), in Übereinstimmung mit dem Verkehrsministerium, dokumentieren können, dass sie den festgelegten Mindestanforderungen entsprechen.

### 618 Campingplass
Symbol 618 brukes for campingplasser som er tilrettelagt for telt, campingvogner og bobiler. Plassen kan i tillegg ha campinghytter.

### 618 Campsite
Symbol 618 can be used for campsites that are suitable for tents, caravans and campervans. The site may also have camping cabins.

### 618 Campingplätze
Das Symbol 618 bezeichnet Campingplätze, die für Zelte, Wohnwagen und Wohnmobile einge-richtet sind. Der Platz kann zusätzlich über Hütten verfügen.

### 621 Bobilplass
Symbol 621 brukes for plasser som har minst 8 plasser som er spesielt beregnet for oppstilling av bobiler, og som ikke er beregnet for oppstilling av campingvogner. Dette kan være særskilte plasser i tilknytning til en campingplass, eller plasser reservert for bobil overnatting i eller i nærheten av bystrøk.

### 621 Campervan site
Symbol 621 can be used for sites that have at least 8 spaces that are specially designed to accommodate campervans and that are not designed to accommodate caravans. These may be specific spaces attached to a campsite or sites reserved for campervans in or near urban areas.

### 621 Plätze für Wohnmobile
Das Symbol 621 bezeichnet Plätze, die über mindestens 8 Stellplätze verfügen, die ausdrücklich für Wohnmobile und nicht für Wohnwagen vorgesehen sind. Es kann sich dabei um spezielle Plätze handeln, die einem Campingplatz angeschlossen sind oder um reservierte Übernachtungsplätze für Wohnmobile in/oder der Nähe von Wohngegenden.

### 622 Campinghytter
Symbol 622 på serviceskilt brukes for steder som driver utleie av campinghytter og feriehus.

### 622 Campinghütten
Das Symbol 622 auf dem Serviceschild bezeichnet Plätze, die die Vermietung von Hütten oder Ferienhäusern betreiben.

### 622 Camping cabins
The symbol 622 on the services sign can be used for places with camping cabins and holiday homes for hire.

### 611 Toalettømmeanlegg
Symbol 611 brukes for å vise til anlegg som kan ta imot toalettavfall fra alle aktuelle kjøretøytyper – campingvogner, bobiler og busser, og for å markere hvor slikt anlegg er plassert.

### 611 Toilet emptying point
Symbol 611 is used to indicate a facility that can accept toilet waste from all relevant vehicle types – caravans, campervans and buses – and to mark where such facilities are located.

### 611 Toilettenentsorgung
Das Symbol 611 verweist auf Entsorgungsstellen für alle aktuellen Fahrzeugtypen – Wohnwagen, Wohnmobile und Busse – und wo sich diese Stellen befinden.

### 635 Informasjon
Symbol 635 brukes for å vise til informasjonskart og andre informasjonstavler av særlig interesse for turister eller andre vegfarende.

### 635 Information
Symbol 635 can be used to indicate information maps or other information boards of particular interest to tourists or other travellers.

### 635 Information
Das Symbol 635 verweist auf Informationstafeln, Übersichtskarten und andere Informationen, die speziell für Touristen oder andere Reisende von Interesse sind.

### 637 Turistkontor
Symbol 637 brukes for å vise til turistinformasjonskontor. Kontoret skal være bemannet og ha en åpningstid på minst 8 timer pr dag.

### 637 Tourist office
Symbol 637 can be used to indicate a tourist information office. The office should be staffed and open for at least 8 hours a day.

### 637 Verkehrsbüro
Das Symbol 637 verweist auf ein bemanntes Verkehrsbüro, das mindestens 8 Stunden am Tag geöffnet ist.

# CAMPING I NORGE

**I Norge kan du reise på campingferie både sommer og vinter. Vanskelig å velge? Prøv litt av alt. Du kan prøve fiskelykken i utallige elver, vann og fjorder, besøke lekeland og dyreparker som barna aldri blir lei av, slumre på svaberg eller dra på sommerski! Mulighetene er mange og campingplasser finner du i hele landet, om du så velger ferie ved fjorden, på fjellet, ved havet eller vil ta en rundreise i vår varierte natur.**

NHO Reiseliv har klassifisert campingplassene fra en (★) og opp til fem (★★★★★) stjerner. Les mer om dette på side 6 og 7. Hyttestandarden bedømmes på samme måte, uavhengig av campingplassen, fra en (★) til fem (★★★★★) stjerner.

**Se etter dette skiltet i resepsjonen.**
**Det viser at bedriften er klassifisert og godkjent.**

## CAMPINGFERIE

Det er høy kvalitet på norsk campingferie og i denne campingguiden finner du all informasjon du trenger for å kunne planlegge din ferie i Norge. Vi har tildelt hver campingplass en plasskode (2 bokstaver + et nummer) samt en kartreferanse, slik at man raskt kan finne den enkelte campingplass på kartet eller i guiden, se forklaring på side 26. Campingbedriftene er barnevennlige og mange plasser kan tilby aktiviteter, utflukter og mye mer som kan bidra til en aktiv ferie full av opplevelser. Priser på campingovernatting med campingvogn, bobil eller telt varierer i de enkelte stjerneklassene. **Åpningstid er vanligvis fra kl 07.00 til kl 23.00. Flere av de største campingbedriftene har døgnvakt.**

## VINTERCAMPING

Vintercamping blir stadig mer populært med både campingvogn og ikke minst bobil. I Norge fins det svært mange campingplasser som er godt utstyrt for vinterlig opphold. Eget sanitæranlegg, mulighet for hytteleie, tilrettelagt med strøm til oppvarming og gode aktivitetsalternativ for barn og voksne i alle aldre. Vintercampingplasser er ofte plassert i nærheten av vintersportsanlegg med alpin-, langrennsløyper og aktiviteter for aking og snowboard. Se etter symbolene under den enkelte camping bedrift. **Husk! Det lønner seg alltid å ringe på forhånd for å sjekke forholdene og å bestille strømplass.**

## FINE FORHOLD FOR BOBILER

Bobiler hører til på campingplassene. Her får campingturistene sikkerhet og overvåkning. Reiser man med bobil i Norge, er det godt å vite hvor man enkelt og greit kan få løst problemet med avfall og spillvann, og hvor man kan få fylt drikkevann. Se etter symbolet: under den enkelte plass i guiden side 35–197 eller se tegnforklaringen på kartet. Priser kan variere, så husk å spørre i resepsjonen. Flere og flere campingplasser har anlagt spesielle områder med forsterket underlag, som sikrer bobilen en problemfri parkering.

## INNFØRSEL AV DYR

På grunn av faren for bl.a. rabies smitte gjelder svært strenge regler for innførsel av hunder, katter og andre dyr (med unntak av Sverige). For informasjon, kontakt norsk ambassade eller konsulat, eller

Mattilsynets Hovedkontor,
Postboks 383, 2381 Brummundal.
Tlf.: 22 40 00 00
E-mail: postmottak@mattilsynet.no
Internett: www.mattilsynet.no

## HYTTEFERIE

Du behøver verken telt, bobil eller campingvogn for å ha en fin campingferie i Norge. De fleste norske campingplasser leier ut hytter, se etter symbolet .

Mange campingplasser leier ut hytter av god standard ofte med bad, soverom, stue og velutstyrte kjøkken. Du får leid alt sengetøy på stedet eller du kan ta det med selv. Pris på hytter pr. døgn avhenger av alt etter størrelse, utstyr og komfort. Vær oppmerksom på at hyttenes stjernestandard bedømmes uavhengig av campingplassens standard. Dvs. at en 2-stjerners campingplass godt kan ha 5-stjerners hytter.

## BEVEGELSESHEMMEDE

De fleste 3-stjerners campingplasser har toalett og dusj for funksjonshemmede. Alle 4 og 5-stjerners campingplasser har toalett og dusj for funksjonshemmede. Se etter symbolet under den enkelte plass.

## CAMPINGSJEKKER

En Camping Cheque inkluderer 1 overnatting for 2 personer med standard standplass (campingvogn eller telt+bil, autocamper) el-til-slutning og forbruk (max 5 kv) adgang til sanitære fasiliteter. Du kan ta med hund på de plassene der hvor det er tillatt. Camping Cheque-ordningen gjelder på flere enn 637 campingplasser i 29 europeiske land. Alle campingplassene tar én felles pris for overnatting i lavsesong. Systemet baseres på at du i forkant av reisen kjøper det antall sjekker du mener å ha behov for. Campingplasser som tar imot sjekker i Norge er merket med campingguiden.
**Se på internett: www.campingcheque.com**

## SIKKERHET PÅ CAMPINGPLASSEN

### På campingplassen

Når du kommer til en ny campingplass – gjør deg kjent med sikkerhetsreglene. Hvor finner du nærmeste telefon og brannslokkingsutstyr?
**Er du usikker, spør i resepsjonen.**

### 3-metersregelen

Plasser din campingvogn, telt eller lignende i god avstand fra dine naboer – minst tre meter. Bilen skal stå innenfor disse tre meterne. For mer permanente installasjoner (spikertelt, terrasser og lignende) kan kommunen av hensyn til brannsikkerheten ha egne bestemmelser. **Spør eieren av campingplassen om hvilke regler som gjelder.**

### Røykvarsler og brannslokkerapparat

I alle campingvogner og bobiler der folk sover, bør det være installert røykvarsler og brannslokkerapparat. Røykvarsleren monteres i taket, og batteriet byttes minst en gang pr. år. **Test røykvarsleren jevnlig.**

### Propan

Sjekk jevnlig slanger, rør og koblinger før hver sesong for å unngå lekkasjer. Installer også en propanvarsler i campingvognen/bobilen. Propanbeholderen skal alltid brukes og oppbevares stående. Dersom vi legger den ned vil det komme flytende propan i ventilen, og sikkerhetsventilen vil da ikke fungere som den er tenkt. **Ikke utsett flasken for kraftig varme eller sterk solvarme.**

### Oppvarming

Ved behov for oppvarming, bruk godkjente ovner spesielt beregnet for campingvogner, bobiler eller telt. **Åpen flamme må kun benyttes ute i friluft.**

### El-anlegg og elektriske apparater

Sjekk at elektriske apparater og elektriske anlegg er i god stand. Ledninger til utendørs bruk skal være jordet og ha maks. 10 m lengde, minimum tverrsnitt på 2,5 mm.

## FISKEKORT

Retten til å fiske etter innlandsfisk, kreps, laks, sjøørret og sjørøye i vassdrag tilhører grunneier. Dette gjelder enten det er private grunneiere, statsallmenning (fjellstyrer) eller statsgrunn (Statskog). Fiskekort kan kjøpes i nærheten av fiskeplassen, hos grunneier, sportsforretninger, turistkontor, campingplasser osv. Kortet gir ofte opplysninger om når, hvor og hvordan en kan fiske. Vanligvis kan en velge mellom døgn-, todøgn-, uke – og sesongkort.

## SPORTSFISKE I SJØEN ER GRATIS

Det stilles ikke krav om betaling av fiskeravgift eller kjøp av fiskekort for fritidsfiske med stang eller håndsnøre etter saltvannsfisk. Det samme gjelder for fiske i sjøen etter sjøørret, laks og sjørøye.

## FISKETURISME I NORGE

### Utførselsbegrensing for fisk og fiskeprodukter

Fra 1. januar 2018 gjelder det også nye regler for hvor mye man kan ta med seg av fisk fra sportsfiske ut av Norge. I utgangspunktet kan den enkelte ta med seg 10 kilogram innenfor en periode på 7 dager, men den som fisker i regi av en registrert virksomhet vil kunne ta med seg inntil 20 kilogram. Fiskerimyndighetene krever at alle sportsfiskere skal følge gjeldende forskrifter om minstestørrelse på fisk, slik som det også gjelder for yrkesfiskere Utførselsbegrensingene gjelder for både fisk som er renset og for bearbeidede produkter som for eksempel fiskefilet. Uavhengig av utførselsbegrensingen kan en fisker i tillegg til den tillatte mengden ta med en hel fisk (som trofé). Utførselsbegrensningen gjelder for alle, også for norske borgere.

**For mer informasjon kontakt:**
Fiskeridirektoratet i Bergen
Tel.: +47 55 23 80 00
info@fiskeridir.no / www.fiskeridir.no/fritidsfiske

## FISKE

Alle som vil fiske i Norge, og som er over 18 år, må kjøpe det statlige fiskekortet («fiskeravgift») gjeldende ennå bare for laks, sjøørret og sjørøye. Du kan kjøpe fiskekortet på alle postkontor.

## NASJONALPARKER

For å ivareta naturens mangfold er det opprettet 47 nasjonalparker, 40 på fastlandet og 7 på Svalbard. Hver nasjonalpark er et område for vern av spesiell type natur, flora og fauna – og godt tilrettelagt for friluftsliv.

### Fastlandet

Blåfjella-Skjækerfjella, Breheimen, Børgefjell, Dovre, Dovrefjell-Sunndalsfjella, Femundsmarka, Folgefonna, Forollhogna, Fulufjellet, Færder, Gutulia, Hallingskarvet, Hardangervidda, Jomfruland, Jostedalsbreen, Jotunheimen, Junkerdal, Langslia, Lierne, Lomsdal-Visten, Møysalen, Rago, Reinheimen, Reisa, Rohkunborri, Rondane, Saltfjellet-Svartisen, Seiland, Sjunkhatten, Skarvan og Roltdalen, Stabbursdalen, Varangerhalvøya, Ytre Hvaler, Øvre Anárjohka, Øvre Dividal, Øvre Pasvik, Ånderdalen.

### Svalbard

Forlandet, Indre Wijdefjorden, Nordenskiöld Land, Nordre Isfjorden, Nordvest-Spitsbergen, Sassen-Bünsow Land, Sør-Spitsbergen.

**For nærmere informasjon:**
Miljødirektoratet i Trondheim
Tel.: + 47-73580500 / 03400
post@miljodir.no / www.miljodirektoratet.no

## ALLEMANNSRETTEN

Allemannsretten gir alle rett til å ferdes fritt og oppholde seg der de ønsker i naturen – uavhengig av hvem som eier grunnen. Allemannsretten er et gratis fellesgode og en del av vår kulturarv. To begreper som ofte omtales, er innmark og utmark. Enkelt forklart er innmark områder som gårdsplasser, hustomter, dyrket mark og liknende areal hvor allmenn ferdsel vil være til bry for eier av grunnen. Utmark kan forklares som alt som ikke er innmark. I praksis vil det si skog, fjell, myr og kystområder, som utgjør mesteparten av landet. Hvorvidt et område er innmark eller utmark, gir seg ikke alltid selv. I mange tilfeller krever det en skjønnsmessig vurdering. Du har lov til å slå opp telt i utmark, uten grunneierens samtykke, så lenge du ikke forstyrrer beboernes fred. Overnatting eller telting må skje mer enn 150 meter unna bebodd hus eller hytte. Dersom du skal ligge mer enn to døgn på samme sted, må grunneieren gi deg tillatelse. Dersom du er langt fra bebyggelse eller på høyfjellet, er det ikke nødvendig med samtykke. Klima- og miljødepartementet kan gjøre unntak fra 150-metersregl-en i kystnære områder i forskrift. Også utenlandske tilreisende nyter godt av allemannsretten. Imidlertid har utviklingen i de senere årene ført til at bil- og bobil -turister ikke lenger kan benytte seg av denne rettigheten så lenge de er kjørende og ikke beveger seg til fots. Naturligvis er det noen spilleregler man må forholde seg til, som f.eks. det strenge forbudet mot åpen ild i perioden mellom 15. april og 15. september. Ha respekt for fiskevann, jaktområder, vernede planter og fremfor alt, ta vare på naturen, spesielt lengst nord. Ellers er all motorisert ferdsel (terrenggående biler, motorsykler, bobiler etc.), men også sykling med offroadsykler i marka utenfor veier og stier prinsipielt ikke tillatt. Naturen i det høye nord reagerer meget ømfintlig på ødeleggelser, forstyrrelser eller forurensning. Regenereringsprosessen her går – hvis overhodet – meget langsomt.
www.miljodirektoratet.no/no/tema/friluftsliv/allemannsretten/

**Informasjon av forskjellig art om Norge finner du på:**
**www.visitnorway.no og www.norway.org**

**Velkommen til campingferie i Norge!**

# På norske veier

## INFORMASJON OM VEG OG TRAFIKKFORHOLD

Vegmeldingstjenesten har landsdekkende oversikt over veg-, føre- og trafikkforhold, samt opplysninger om avstander, vegruter og ferjer. Hvis du kjører et tyngre kjøretøy, kan du også få aksellastopplysninger.
**Vegtrafikksentralen på tlf. 175. Fra utlandet: +47 22 07 30 00.**
**www.vegvesen.no/trafikkinformasjon/reiseinformasjon/trafikkmeldinger**

## FARTSGRENSER

Personbiler, motorsykler og bobiler:

| | Uten tilhenger | Med tilhenger |
|---|---|---|
| I tettbygd strøk | 50 km/t | 50 km/t |
| Utenfor tettbygd strøk | 80 km/t | 80 km/t |

Gjeldene fartsgrenser på motorvei er fra 90 km/t til 110 km/t ***

* Motorvogn som har tilhenger eller campingvogn uten bremser, kan maksimalt kjøre i 60 km/t selv om skilt viser høyere hastighet.
** Motorvogn som har tilhenger med bremser eller campingvogn, kan maksimalt kjøre i 80 km/t selv om skilt viser høyere hastighet.
*** Bobil med tillatt totalvekt inntil 7,5 tonn kan maksimalt kjøre i 110 km/t selv om skilt viser høyere fartsgrense.

## SPESIELLE FERDSELSREGLER

**KJØRELYS, VARSELTREKANT OG NØDBLINK:** Det er påbudt å kjøre med nærlys hele døgnet. Alle biler skal ha varseltrekant og nødblink. **BILBELTER:** Det er påbudt å bruke sikkerhetsbelter. Det gjelder også i baksetet hvis belter er montert. **BARNESIKRING:** Barn skal sikres i bil. Barn under 4 år skal ha eget sete eller sikkerhetsnett (baby i bag). Barn over 4 år kan bruke bilens belter eller eget sete. **CAMPINGVOGNBESTEMMELSER:** Det er ikke tillatt å oppholde seg i campingvognen under kjøring. Husk å stenge hovedkranen på propananlegget i campingvognen på grunn av eksplosjonsfaren. Ombord på ferjer må hovedkranen på propananlegget alltid være stengt. Caravanspeil er påbudt når du kjører. Caravanspeilene skal tas av når du ikke har campingvogn koblet til bilen. **MØNSTERDYBDE:** Det skal være minimum 1,6 mm mønsterdybde for sommerdekk og minimum 3,0 mm for vinterdekk. **VINTERDEKK:** Om vinteren er det generelt ikke tillatt å kjøre med sommerdekk. Man kan kjøre med vinterdekk med eller uten pigger. Helårsdekk kan også brukes. Bruk av piggdekk er tillatt fra 1.11 til første mandag etter 2. påskedag. I Nordland, Troms og Finnmark er piggdekk tillatt i perioden 15.10 til 1.5. Dersom vær- og føreforhold krever det, er det tillatt å bruke piggdekk også utenom disse periodene. Hvis det settes piggdekk på en bil under 3,5 tonn totalvekt, må det være piggdekk på alle fire hjul. **KJETTINGER:** Et kjøretøy på 3,5 tonn eller mer skal ha med seg kjettinger tilpasset kjøretøyets hjul, hvis det kan forventes snø eller isdekke på vegen. **ALKOHOL OG ANNET BERUSENDE ELLER BEDØVENDE MIDDEL:** Det er ikke tillatt å føre motorvogn i påvirket tilstand. Større konsentrasjon av alkohol i blodet enn 0,2 promille regnes i alle tilfelle som påvirket tilstand. **RASTEPLASSER:** Disse er beregnet til rasting, dvs kortere opphold. Hold orden på rasteplassen. Camping bør foretas på campingplassene. **FJELLOVERGANGER:** Ved passering av fjelloverganger o.l. vil det ofte være lange strekninger med nedoverbakker.

Bremsene kan lett gå varme. Kjør derfor på et lavt gir (det samme som du ville brukt ved kjøring opp bakken). Det gjør at du slipper å bremse så mye og bremsene blir ikke så fort varme. Ved kjøring opp store stigninger jobber bilen hardt, og du bør følge med på temperaturmåleren i bilen. Motoren kan fort begynne å koke.

## RISIKO FOR KØDANNELSER

I forbindelse med arbeids- og skoleferiene i juni, juli og august forventes det tett trafikk og kødannelser ved ferjeleier. I samme tidsrom er det også risiko for kødannelser på E18 – særlig fredag ettermiddag fra Oslo og hele søndag til Oslo.

## VED ULYKKER OG UHELL

**NØDTELEFON:** På høyfjellsvegene og i tunneler er det satt opp nødtelefoner. De fleste steder i Norge kan man få hjelp ved følgende telefonnumre:

**BRANN:** 110
**POLITI:** 112
**AMBULANSE:** 113

Andre telefonnumre kan fås på nummeropplysningen tlf. 1881/1880.

## BILBERGING

Dersom du har behov for bilberging eller teknisk assistanse til bilen kan du ringe følgende tlf. numre hele døgnet:

**NAF:** +47 23 21 31 00
**FALCK:** 02 222
**VIKING:** 06 000

## CAMPINGVOGNENS TILLATTE MÅL:

Høyde: Ingen restriksjoner
Bredde: 2,55m * Totallengde (bil + campingvogn): 18,75m **

* Det finnes enkelte fylkes- riks- og kommunale veger med mindre tillatt bredde enn 2,55 m. Dersom campingvognen er bredere enn 2,30 m og breddeforskjellen mellom motorvogn og campingvogn er mer enn 50 cm, skal motor-vognens speil være utstyrt med hvit refleks på fremsiden. Informasjon om dette kan du få på tlf. 175, (+47 22 07 30 00), Vegmeldingstjenesten.

** For vogntog (bil + campingvogn) som er lengre enn 12,40 m, må det sjekkes med vegliste for riksveger og/eller fylkesveger om det er tillatt kjørt på den aktuelle vegen/vegruten. Informasjon om dette kan du også få hos Vegmeldingstjenesten på tlf. 175 (+47 22 07 30 00).

**Statens vegvesen, Vegdirektoratet**
**Fra utlandet: +47 22 07 30 00**
**Internett: www.vegvesen.no**

# CAMPING IN NORWAY

**In Norway you can enjoy a camping holiday in both summertime and wintertime. Having trouble choosing? Why not try at bit of everything. Try your luck at fishing in our countless rivers, lakes and fjords; visit our amusement parks and zoos, which offer hours of fun for the children; relax on a sun-soaked rock at the water's edge or go skiing in summer! The possibilities are endless and there are campsites all over Norway, whether you are holidaying by a fjord, in the mountains, by the sea or touring in our varied countryside.**

The Norwegian Hospitality Association (NHO Reiseliv) has classified its camping sites with a rating system from 1 to 5 stars. You can read more about this om page 6–7. The number of stars indicates the standard the standard of the camp-site, see page 6–7. Cabins are assessed in the same way, independently of the campsite, and are given one (★) to five (★★★★★) star ratings.

**Look for this sign at reception.**
**This sign symbolizes that the site has been classified and approved.**

## CAMPING HOLIDAYS

Norwegian camping holidays are of a high quality. In this camping guide you will find the information needed in order to plan your holiday in Norway. **We have allocated every campsite a site code (2 letters + a number) and a map reference, so individual campsites are easy to find on the map guide (see the explanation on page 26).** A wide variety of fun activities and play areas is provided to ensure a holiday full of excitement and new experiences. Overnight prices for caravans, mobile homes and tents vary from campsite to campsite within each star rating. **Opening times are normally from 0700 to 2300. The larger campsites tend to have someone on duty 24 hours a day.**

## WINTER CAMPING

Winter camping is becoming more and more popular, with both caravans and recreational vehicles. In Norway many camping sites are well equipped for winter stays. They have their own sanitary facilities, there are cabins for hire, electric heating is available, and there is a range of activities for children and adults of all ages. Winter camping sites are often located near winter sports facilities with alpine and crosscountry trails and luge and snowboarding options. Look for symbols ❄ ❄ under each camping enterprise. Remember! It always pays to call in advance to check conditions and order a connection to the mains.

## EXCELLENT FACILITIES FOR MOBILE HOMES

Mobile homes are welcome at our campsites. Safety and security are guaranteed. If you are travelling by mobile home in Norway, it is useful to know where you can fill up your tanks with clean water and dispose of rubbish and waste water without any hassle. Look for the sign under the individual campsite on page 35-197 of the guide, or refer to the key on the map.

## FACILITIES FOR THE DISABLED

Most 3 star campsites have toilets and showers for the disabled. All 4 and 5 star campsites have toilets and showers for the disabled. Look for the ♿ sign under the individual campsite.

## CABIN HOLIDAYS

Many campsites have good cabins available for rent, look for the symbol . These often have high standard, bathrooms, bedrooms, living rooms and well-equipped kitchens. You will find cabins throughout Norway a real lot and set in beautiful surroundings. Bedclothes are available for hire at the site or you can bring your own. Price per cabin varies according to size, facilities and comfort. Please note that the cabin standard is assessed independently of the standard of campsites, i.e. a 2 star campsite may well have 5 star cabins.

### Leave your pet at home!

Owing to the risk of rabies, very stringent rules are in force for the importation of dogs, cats and other animals. For information contact the Royal Norwegian Embassy or:

Mattilsynet Hovedkontor, (Norwegian Food Safety Authority).
Postboks 383, 2381 Brumunddal.
Internet: www.mattilsynet.no
Tlf.: +47 22 40 00 00.
E-mail: postmottak@mattilsynet.no

## CAMPING CHEQUES

One Camping Cheque is valid for 1 night for 2 people on a standard pitch with a caravan + car, motor home or tent, one domestic animal is included in the

price of the Camping Cheque (on campsites that allow pets) as well as electric hookup and access to the washroom area. Participating campsites are shown by the in the camping guide.
**Look at internet: www.campingcheque.com**

## SAFETY AT THE CAMPSITE

### At the campsite

When you arrive at a new campsite – get to know the safety rules. Do you know where to find the nearest telephone or fire hose or extinguisher? **If you're not sure – ask the reception.**

### The 3 metre rule

Place your caravan, tent etc. a good distance from your neighbours – at least three metres. Your car should be within these three metres. For more permanent installations, extensions, terraces etc., the local authorities may have specific fire safety regulations. **Ask the owner of the campsite about any rules that apply.**

### Smoke alarms and fire extinguishers

All caravans and campervans in which people sleep should be equipped with smoke alarms and fire extinguishers. The smoke alarm should be fitted in the ceiling and the battery replaced at least once a year. **Test the smoke alarm regularly.**

### Propane

Check pipes, hoses and connections before every season to avoid leaks.
The propane tank should always be used and stored upright. If you lay it on its side, liquid propane will enter the valve and the safety valve will no longer function as intended. Do not expose the propane bottle to extreme heat or strong sunlight. **Also install a prpane alerts in the caravan/motorhome.**

### Heating

If heating is needed, use approved heaters that are specially designed for caravans, campervans or tents. **An open flame must only be used in the open air.**

### Electrical systems and electrical apparatus

Check that electrical apparatus and systems are in good condition. Leads for outdoor use should be earthed and be no longer than 10 metres, minimum cross-section 2.5mm.

## FISHING LICENCE

The right to fish for inland fish, crawfish, salmon, sea trout and sea char in watercourses belongs to the landowner. This applies equally to private landowners, the Norwegian Mountain Commons (local mountain boards) or Statskog. The fishing licence may be purchased near the fishing site, from the landowner, from sports shops, tourist information offices, campsites etc. The licence often states when, where and how you can fish. Usually you can choose from among the following options: 1-day, 2-day, weekly or season cards.

## ANGLING IN THE SEA IS FREE OF CHARGE

There is no obligation to pay a fishing fee or purchase a fishing licence for leisure fishing for saltwater fish with a rod or hand-held line. The same thing applies to fishing in the sea for sea trout, salmon and sea char.

## FISHING TOURISM IN NORWAY

### – export restriction on fish and fish products.

From 1 January 2018 there are new rules for how much fish caught by sports fishermen may be taken out of Norway. In principle, the individual angler may take out a maximum of 10 kg within a period of 7 days, while anyone fishing on behalf of a registered enterprise may take out up to 20 kg. The fisheries authorities are now calling on anglers to observe the same regulations as those which apply for professional fishermen in respect of minimum fish sizes. The export restriction applies for both round and gutted fish and for processed products such as fish fillets. Irrespective of the export restriction, an angler may take one whole fish (as a trophy) in addition to the permitted amount. The export restriction applies for all, including for Norwegian nationals.

### For more information, please contact:

The Directorate of Fisheries in Bergen
Tel.: +47 55 23 80 00
E-mail: info@fiskeridir.no
www.fiskeridir.no/Fritidsfiske

## ANGLING

Any person wishing to angle in Norway and being older than 18 now still requires the state angling licence (the "fiskeavgift") only for salmon, sea trout and the Arctic char (salvelinus alpinus). The angling licence can be obtained at any post office.

## NATIONAL PARKS

To safeguard the diversity of nature, 47 national parks have been established, 40 on the mainland and 7 in Svalbard. Each of the national parks is an area for the protection of a special type of nature, flora and fauna – and very suitable for outdoor activities.

### The mainland

Blåfjella-Skjækerfjella, Breheimen, Børgefjell, Dovre, Dovrefjell-Sunndalsfjella, Femundsmarka, Folgefonna, Forollhogna, Fulufjellet, Gutu-lia, Halling skarvet, Hardangervidda, Jostedalsbreen, Jotunheimen, Junkerdal, Lierne, Lomsdal-Visten, Møysalen, Rago, Reinheimen, Reisa, Rohkunborri, Rondane, Saltfjellet-Svartisen, Seiland, Sjunkhatten, Skar-van og Roltdalen, Stabbursdalen, Varangerhalvøya, Ytre Hvaler, Øvre Anárjohka, Øvre Dividal, Øvre Pasvik, Ånderdalen.

### Svalbard:

Forlandet, Indre Wijdefjorden, Nordenskiöld Land, Nordre Isfjorden, Nordvest-Spitsbergen, Sassen-Bünsow Land, Sør-Spitsbergen.

### For more information:

Norwegian Environment Agency
Brattørkaia 15, NO-7485 Trondheim
Tel.: + 47 73580500 / 03400
post@miljodir.no
www.miljodirektoratet.no/no/Tema/Verneomrader/Norges-nasjonalparker/

## THE COMMON RIGHT OF ACCESS

In Norway, the concept of "allemannsretten" gives everyone right of access to the open countryside, regardless of who owns the land. Right of access is a general public benefit and part of Norway's cultural heritage. There are two terms that crop up regularly when describing right of access – "innmark" and "utmark". "Innmark" translates as "fenced land". "Fenced land" is private and includes cultivated land (everything from ploughed fields with or without crops to gardens), building plots and industrial areas. Simply put, land where access could be bothersome to the owner, and it need not be actually fenced. "Utmark" translates as "open country" or "unfenced land". In practice, this covers most lakes, shores, bogs, woodland and mountains, which constitute most of the country. Differentiating between "fenced" and "unfenced" land is not always easy, and in many cases requires a discretionary assessment. As such, you are entitled to pitch a tent in open country without asking the owner's permission, as long as you do not disturb the peace of local residents. You must never pitch a tent less than 150 metres from occupied houses or cabins. You may camp in open country for 2 nights in succession without seeking the owner's consent You may camp for more than 2 successive nights in the mountains and far from a populated area. The Ministry of Climate & Environment can make exceptions from the 150-metre rule ion coastal areas.

Visitors from abroad benefit from this common right too. With the more recent development of car and campervan tourism, however, the present custom is that common access may not be enjoyed in any kind of motor vehicle, only on foot. Naturally there are some rules which one must keep to; for example open fire is strictly forbidden from 15th April to 15th September. Show respect for fishing waters, hunting areas, protected plants and, above all, take care of the natural environment, especially in the far north. Remember that in principle no motorised transport (off-road vehicles, motor cycles, camper vans etc.) or off-road bicycles are allowed away from roads and paths. Nature, in the far north especially, is extremely sensitive to damage, disturbance or pollution. At these latitudes, nature regenerates very slowly – if at all.

www.miljodirektoratet.no/no/Tema/Friluftsliv/Allemannsretten/

**You will find a wide variety of information about Norway in English at: www.norway.org.uk/www.visitnorway.com**

**Welcome to a camping holiday in Norway!**

# Driving on Norwegian roads

## ROADS AND TRAFFIC INFORMATION

The Road User Information Center is a traffic organisation which gathers information about road, driving and traffic conditions throughout the country. Information can also be obtained about distances, routes, ferry timetables and axle loads.

**The Road Traffic Centre, tel.: 175 or from abroad: +47 22 07 30 00**
**www.vegvesen.no/trafikkinformasjon/reiseinformasjon/Trafikkmeldinger**

## SPEED LIMITS

Cars, motorcycles and camper vans:

| | without trailer | with trailer |
|---|---|---|
| In a built-up area | 50 km/h | 50 km/h |
| Outside built-up area | 80 km/h | 80 km/h |

Motorway speed limits range from 90 kph to 110 kph. ***

* Vehicles with trailers or caravans without brakes are restricted to a maximum speed of 60 kph, even though the speed limit shown may be higher.

** Vehicles towing trailers or caravans fitted with brakes are restricted to a maximum speed of 80 kph, even though the speed limit shown may be higher.

*** Campervans/motorhomes with a permitted maximum weight of 7,500 kg may drive at 110 kph on motorways.

## SPECIAL TRAFFIC RULES

**DRIVING LIGHTS, WARNING TRIANGLE AND HAZARD LIGHTS:** Dipped headlights are compulsory 24 hours a day. All cars must be equipped with a warning triangle and hazard lights. **SEAT BELTS:** Seat belts are compulsory. This also applies to the back seat if seat belts are fitted there. **CHILD SAFETY:** Children under 4 must have their own seat or safety restraint (babies in a cot). Children over 4 years can use normal seat. **CARAVAN STIPULATIONS:** No-one is allowed in the caravan when it is being towed. Remember to shut off the main propane gas tap in the caravan because of the danger of explosion. On board ferries the main propane gas tap must always be closed. **CARAVAN MIRRORS** are compulsory. Caravan mirrors must be removed when the caravan is not linked to the car. **TYRE TREAD DEPTH:** There must be a minimum of 1.6 mm tread on summer tyres and a minimum of 3.0 mm on winter tyres. **WINTER TYRES:** You can drive with winter tyres with or without studs. All-year tyres can also be used. Use of studded tyres is allowed from 1 November to the first Monday after 2. Easter Sunday. Studded tyres may also be used outside these periods if the weather and road surface conditions make it necessary. In Nordland, Troms and Finnmark stud-ded tyres are allowed during the period 15 October to 1 May. If studded tyres are fitted to a car weighing under 3.5 tonnes, they must be fitted to all four wheels. **SNOW CHAINS:** A vehicle of 3.5 tonnes or more must carry snow chains if ice or snow is expected on the road. These snow chains must fit the vehicle's wheels. **ALCOHOL AND OTHER INTOXICATING OR TRANQUILLISING MEDICATION:** Driving motor vehicles while under the influence of alcohol or medication is not permitted. Greater concentration of alcohol in the blood than 2 milligrams per millilitre is automatically regarded as intoxication. **PICNIC SPOTS:** These are meant for picnics, short stays and public conveniences. Keep picnic spots tidy. Campsites are provided for camping. **MOUNTAIN PASSES:** When going over mountain passes there are often very long downhill stretches, when brakes may overheat. To avoid this, drive in a low gear (the gear you would use if you were driving up the slope), This means you will not have to brake so hard and that brakes will not heat up so quickly. When driving up steep slopes the car is required to work hard. Keep an eye on the car's temperature gauge, because the car can quickly overheat.

*Voyagerix / Adobe Stock*

## QUEUES/TRAFFIC JAMS

During June, July and August, you should expect traffic and queues at ferry terminals. During this period there may also be tailbacks on the E18.

## IN THE EVENT OF AN ACCIDENT

Emergency telephones can be found on mountain stretches and in tunnels. The following telephone numbers will provide help:

**FIRE:** **110**
**POLICE:** **112**
**AMBULANCE:** **113**

Or contact directorie enquiries on tel. 1881/1880.

## CAR SALVAGE

If you require salvage or technical assistance with your vehicle you can call the following 24 hour numbers:

**NAF:** **+47 23213100**
**FALCK:** **02 222 (freefone)**
**VIKING:** **06 000 (freefone)**

## PERMITTED SIZE OF CARAVANS

Height: No restrictions Width: 2.55 m*
Total length(car + caravan): 18.75m

* Some secondary roads have a maximum width of less than 2.55 m. If your caravan is wider than 2.3 m and more than 50 cm wider than the car, white reflectors must be mounted on the front sides of the mirrors on the car. More information is available from the Road Information Service, tel. 175, from abroad: +47-915 02 030.

** Drivers of cars and caravans with a combined length of more than 12,40 m must check from the list of national highways and/or municipal roads whether it is permissable to drive on the intended road or route. You can also obtain this information from the Roads Information Service on tel. +47 81 54 89 91.

**Statens vegvesen**
**The Directorate of Public Roads**
**Telephone:** **+47 22 07 30 00**
**Internet:** **www.vegvesen.no**

# CAMPING IN NORWEGEN

**Campingurlaub ist in Norwegen sowohl im Sommer als auch im Winter möglich. Die Wahl fällt schwer? Probieren Sie doch einfach jede Jahreszeit einmal aus! Probieren Sie in den unzähligen Flüssen, Seen und Fjorden Ihr Angelglück, besuchen Sie unsere Freizeit-und Tierparks, von denen Ihre Kinder nie genug haben werden, oder fahren Sie Sommerski, oder entspannen Sie sich auf einer kleinen Insel, oder, oder... Möglichkeiten gibt es viele, und Camping plätze finden Sie überall. Ganz gleich, ob Sie Ihren Urlaub am Fjord, im Gebirge, am Meer oder auf einer Rundreise verbringen wollen.**

Die Organisation NHO Reiseliv hat alle Campingplätze Norwegens klassifiziert und vergibt zwischen einem (★) und fünf (★★★★★) Sternen. Weitere Informationen hierzu auf Seite.... Und entsprechend der Anzahl Sterne können Sie den Standard des jeweiligen Campingplatzes ablesen. Seite 6–7. Der Hüttenstandard wird auf die gleiche Weise, unabhängig vom Campingplatz, mit Sternen zwischen 1 (★) und 5 (★★★★★) bewertet.

**Schauen Sie in der Rezeption nach diesem Schild. Das Schild gibt an, das der i Betrieb beürteilt und anerkannt würde.**

## CAMPINGURLAUB

Norwegische Campingplätze weisen eine gute Qualität auf, und der vorliegende Campingführer bietet Ihnen die notwendigen Informationen zur Planung Ihres Campingurlaubs in Norwegen. **Wir haben jedem Campingplatz einen Platzcode (2 Buchstaben + eine Nummer) und einen Kartenhinweis zugeordnet, so daß man schnell und einfach den jeweiligen Campingplatz auf der Karte oder im Führer finden kann, siehe Erklärung auf Seite 26.** Alle Betriebe sind kinderfreundlich, und viele Plätze bieten Aktivitäten, Ausflüge und vieles mehr an, was zu einem aktiven Urlaub voller Erlebnisse beiträgt. Die Preise für die Campingübernachtung mit einem Wohnwagen, Wohnmobil oder Zelt varieren in den einzelnen Sterne-Klassen. Geöffnet sind die Campingplätze gewöhnlich von 07.00–23.00 Uhr. Einige Plätze sind rund um die Uhr geöffnet.

## WINTERCAMPING

Wintercamping im Wohnwagen und noch mehr im Wohnmobil wird immer beliebter. In Norwegen gibt es zahlreiche Campingplätze, die für einen winterlichen Aufenthalt sehr gut ausgestattet sind: Eigene Sanitäranlagen, die Möglichkeit, Hütten zu mieten, Stromans-chluss für die Heizung und attraktive Aktivitätsangebote für Erwachsene und Kinder jeden Alters. Wintercampingplätze liegen oft in der Nähe von Wintersportanlagen mit Alpinskipisten, Langlaufloipen, Rodelbahnen und Snowboardparks. Suchen Sie für die einzelnen Campingplätze nach dem Symbole . Beachten Sie bitte: Es empfiehlt sich immer, den Campingplatz vor der Reise telefonisch zu kontaktieren, um Auskunft über die Verhältnisse vor Ort einzuholen und eine Parzelle mit Stromanschluss zu reservieren.

## HÜTTENFERIEN – FERIENHÄUSER

Um wunderschöne Campingferien in Norwegen zu verbringen, benötigen Sie weder ein Zelt, Wohnmobil oder einen Campingwagen. Auf den meisten norwegischen Campingplätzen werden Hütten vermietet, schauen Sie nach dem Symbol . Viele Campingplätze vermieten Ferienhäuser mit gutem Standard – oft mit Bad, Schlafraum, Wohnraum und voll eingerichteter Küche. Bettzeug können Sie vor Ort leihen oder selbst mitbringen. Hütten Achten Sie bitte darauf, daß der durch Sterne gekennzeichnete Standard der Hütten unabhängig vom Standard des Campingplatzes bewertet wird. Das bedeutet, daß ein Campingplatz mit 2 Sternen ohne weiteres Hütten mit 5 Sternen haben kann.

## GUTE BEDINGUNGEN FÜR WOHNMOBILE

Wohnmobile sind am besten auf einem Campingplatz aufgehoben, wo Camper sowohl sichere Verhältnisse als auch eine Aufsicht vorfinden. Wenn man mit dem Wohnmobil in Norwegen unterwegs ist, ist es gut zu wissen, wo man auf einfache Art und Weise Abfall- und Abwasserprobleme lösen und sauberes Wasser in die Tanks füllen kann. Schauen Sie nach dem Symbol unter dem jeweiligen Platz im Campingfürer auf Seite (35-197) oder sehen Sie nach die Zeichen er klärung auf der Karte. Da die Preise variieren können, sollten Sie sich an der Rezeption nach diesen erkundigen. Eine wachsende Anzahl Campingplätze hat besondere Bereiche mit verstärkter Unterlage angelegt, um Wohnmobilen problemloses Parken zu sichern.

## KÖRPERBEHINDERTE

Die meisten 3 Sterne Campingplätze verfügen über Toiletten und Duschen für Körperbehinderte. Alle Campingplätze mit 4 oder 5 Sternen besitzen WC und Dusche für Körperbehinderte. Schauen Sie nach dem Symbol unter dem jeweiligen Platz.

## CAMPING CHEQUES

Eine Nacht für zwei Personen auf einem Standardplatz (Auto und Wohnwagen bzw. Zelt oder ein Reismobil) + Strom+ Zugang zu den Sanitäranlagen + 1 Hund (auf den Campingplätzen, die das Mitbringen von Haustieren erlauben). Campingplätze, die Schecks entgegen nehmen, sind im Campingführer mit gekennzeichnet.
**Siehe im Internet: www.campingcheque.com**

## MITBRINGEN VON TIEREN

U.a. aufgrund der besteh enden Tollwutgefahr gelten sehr strenge Bestim mungen für die Einfuhr von Hunden, Katzen und anderen Tieren (außer aus Schweden). Genaue Informationen erteilen die norwegischen Botschaften oder Konsulate, ausserdem

Mattilsynet Hovedkontor
Fach 383, NO-2381 Brumunddal
Tlf.: +47 22 40 00 00.
E-mail: postmottak@mattilsynet.no
Internet: www.mattilsynet.no

## SICHERHEIT AUF CAMPINGPLATZEN

### Auf dem Campingplatz

Machen Sie sich bei Ankunft auf einem neuen Campingplatz mit den Sicherheitsvorschriften vertraut. Wo befindet sich das nächste Telefon und wo die Feuerlöschgeräte? **Falls Sie sich nicht sicher sind, fragen Sie in der Rezeption nach.**

### Die drei-Meter-Zone

Plazieren Sie Ihren Wohnwagen, das Zelt oder sonstige Einrichtungen in gebührendem Abstand zu Ihren Nachbarn – mindestens jedoch drei Meter. Das Auto sollte sich dabei innerhalb dieser drei-Meter-Zone befinden. Bei mehr permanenten Einrichtungen (feste Vorzelte, Terrassen usw.) kann die Gemeinde aus Gründen der Brandsicherheit eigene Vorschriften festlegen. **Fragen Sie den Betreiber des Campingplatzes, welche Vorschriften Gültigkeit haben.**

### Rauchmelder und Feuerlöschgeräte

In allen Wohnwagen und Wohnmobilen, die als Übernachtungsstätten dienen, sollten Rauchmelder und Feuerlöschgeräte installiert sein. Die Rauchmelder sollten am Dach montiert werden und die Batterien mindestens einmal im Jahr ausgewechselt werden. **Überprüfen Sie Ihren Rauchmelder in regelmässigen Abständen.**

### Propangas

Um Leckagen zu vermeiden, sollten Sie regelmässig und vor jeder Saison die Schläuche, Rohre und Anschlüsse überprüfen. Propangas behälter müssen immer senkrecht aufbewahrt und benutzt werden. Bei waagerechter Stellung gelangt flüssiges Propangas in das Ventil und das Sicherheitsventil ist nicht uneingeschränkt funktionstüchtig. Die Propangasflasche sollte zudem keinesfalls zu starker Wärme oder Sonneneinstrahlung ausgesetzt werden. Installert auch eine Propan warnungen im Wohnwagen/Wohnmobil.

### Heizung
Bei Heizbedarf sollten nur speziell für Wohnwagen, Wohnmobile oder Zelte zugelassene Heizungen verwendet werden. **Offenes Feuer nur im Freien verwenden.**

### Elektroanlage und elektrische Geräte
Überprüfen Sie, dass sich die Elektroanlage und die elektrischen Geräte in vorschriftsmässigem Zustand befinden. Leitungen, die draussen verwendet werden, müssen geerdet sein, eine Maximallänge von 10 m und einen Mindestdurchschnitt von 2,5 mm aufweisen.

## ANGELSCHEIN
Das Fangrecht für Fische, Flusskrebse, Lachse, Meerforellen und Meersaiblinge aus Binnengewässern steht dem Grundeigentümer zu. Dies gilt für private Grundstücke, die von der Gebirgsverwaltung betreute staatliche Allmende wie für den staatlichen Grund (Staatswald) gleichermaßen. Angelscheine können in der Nähe des Angelplatzes erworben werden, beim Grundeigentümer, in Sportgeschäften, in der Touristeninformation, auf Campingplätzen usw. Er enthält häufig auch Informationen darüber, wann, wo und wie geangelt werden darf. Normalerweise kann zwischen Tageskarten, 48-Stunden-Karten, Wochen- und Saisonkarten gewählt werden.

## KOSTENLOSES SPORTFISCHEN IM MEER
Freizeitangler, die mit Angelrute oder Handschnur Salzwasserfische im Meer fangen, benötigen keinen Angelschein. Hierfür muss auch keine Fischereiabgabe entrichtet werden. Gleiches gilt für das Angeln von Meerforellen, Lachsen und Meersaiblingen im Meer.

## ANGELTOURISMUS IN NORWEGEN
### – Ausfuhrbeschränkung für Fisch und Fischprodukte
Ab dem 1. Januar 2018 gelten für Angler außerdem neue Regelungen für die Mitnahme von selbst gefangenem Fisch aus Norwegen. Grundsätzlich ist die Mitnahme von 10 kg Fisch in einem Zeitraum von 7 Tagen pro Person zulässig. Wer unter der Regie eines registrierten Unternehmens angelt, kann bis zu 20 kg ausführen. Die Fischereibehörden fordern jeden Angelsportler dazu auf, die auch für Berufsfischer geltenden Vorschriften zur Mindestgrösse der Fische einzuhalten. Die Ausfuhrbeschränkung gilt für ganze bzw. ausgenommene Fische sowie für verarbeitete Produkte wie etwa Fischfilet. Ungeachtet der Ausfuhrbeschränkung darf ein Angler zusätzlich zu der erlaubten Menge einen ganzen Fisch (als Trophäe) mitnehmen. Die Ausfuhrbeschränkung gilt für alle, auch für norwegische Staatsangehörige.

### Ansprechpartner für weitere Informationen:
Norwegische Fischereidirektion
Tel: Vermittlung: + 47 55 23 80 00
E-Mail: info@fiskeridir.no
www.fiskeridir.no/Fritidsfiske

## ANGELN
Wer in Norwegen angeln möchte und über 18 Jahre alt ist, benötigt die staatliche Angellizenz ("fiskeavgift") nur noch für Lachs, Meerforelle und Meersaibling. Man bekommt die Angellizenz auf allen Postämtern.

## NATIONALPARKS
Um die Vielfalt der Natur zu erhalten, wurden 47 Nationalparks eingerichtet, 40 auf dem Festland und 7 auf Svalbard. Jeder National-park bewahrt eine besondere Art der Landschaft, Flora und Fauna. Alle Parks bieten gute Möglichkeiten für Aktivitäten in der Natur.

### Festland
Blåfjella-Skjækerfjella, Breheimen, Børgefjell, Dovre, Dovrefjell-Sunn-dalsfjella, Femundsmarka, Folgefonna, Forollhogna, Fulufjellet, Gutu-lia, Halling skarvet, Hardangervidda, Jostedalsbreen, Jotunheimen, Junkerdal, Lierne, Lomsdal-Visten, Møysalen, Rago, Reinheimen, Reisa, Rohkunborri, Rondane, Saltfjellet-Svartisen, Seiland, Sjunkhatten, Skar-van og Roltdalen, Stabbursdalen, Varangerhalvøya, Ytre Hvaler, Øvre Anárjohka, Øvre Dividal, Øvre Pasvik, Ånderdalen.

### Svalbard:
Forlandet, Indre Wijdefjorden, Nordenskiöld Land, Nordre Isfjorden, Nordvest-Spitsbergen, Sassen-Bünsow Land, Sør-Spitsbergen.

### Für nähere informationen:
Miljødirektoratet (Urnweltdirektorat)
Brattørkaia 15, NO-7485 Trondheim
Tel. + 47-73580500 / 03400
post@miljodir.no
www.miljodirektoratet.no/no/Tema/Verneomrader/Norges-nasjonalparker/

## JEDERMANNSRECHT
Das Jedermannsrecht gibt allen das Recht sich frei in der Landschaft/Natur zu bewegen und aufzuhalten – unabhängig davon, wem der Grund und Boden gehört. Das Jedermannsrecht ist ein Gemeingut, von dem kostenlos Gebrauch gemacht werden kann, und ein Teil unseres kulturellen Erbes. Hierbei werden häufig zwei Begriffe genannt: Nutzflächen (Innmark) und freie Natur (Utmark). Einfach erklärt sind Nutzflächen Höfe, Privatgrundstücke, bewirtschaftete und andere allgemeine Verkehrsflächen, für die der Grundbesitzer verantwortlich ist. Freie Natur ist dagegen alles, was keine Nutzflächen sind. In der Praxis sind das Wälder, Berge, Moor- und Küstengebiete, die den größten Teil des Landes ausmachen. Nicht immer ist leicht ersichtlich, ob man sich auf einer Nutzfläche oder in der freien Natur befindet. In vielen Fällen ist das eine Ermessensfrage. In der freien Natur dürfen Sie ohne Zustimmung des Grundbesitzers zelten, solange Sie hierbei niemanden stören. Lagern oder Zelten muss mindestens 150 Meter von bewohnter Bebauung entfernt erfolgen. Bei einem Aufenthalt von mehr als 2 Tagen an einem Ort muss der Grundbesitzer seine Erlaubnis erteilen. Bei großer Entfernung zu Bebauung oder im Hochgebirge ist keine Zustimmung erforderlich. In Küstengebieten können von der Klima- und Umweltbehörde Ausnahmen von der 150-Meter-Regel festgelegt werden.

Auch der ausländische Besucher kommt in den Genuss dieses Rechts. Die Entwicklungen in den vergangenen Jahren führten allerdings dazu, dass Autofahrer und Wohnmobillisten dieses Jedermannsrecht nicht mehr für sich in Anspruch nehmen dürfen, solange sie mit ihren Gefährten und nicht zu Fuss unterwegs sind. Natürlich gibt es ein paar Spielregeln, an die man sich zu halten hat, wie z.B. an das Verbot von offenen Feuern zwischen 15. April und 15. September. Respektieren Sie Fischgewässer, Jagdgebiete und geschützte Planzen und vor allem, schonen Sie die Natur, besonders im hohen Norden. Allgemein ist übrigens motorisierter Verkehr (Geländewagen, Motorrad, Wohnmobile etc.) aber auch das Fahren mit Mountainbikes im freien Gelände abseits der Fahrwege grundsätzlich nicht erlaubt. Die Natur im hohen Norden reagiert sehr empfindlich auf Verwüstung, Störung oder Verschmutzung. Regenerierungs prozesse gehen hier wenn überhaupt- um ein Vielfaches langsamer von statten.
www.miljodirektoratet.no/no/Tema/Friluftsliv/Allemannsretten/

**Informationen verschiedenster Art über Norwegen finden Sie in deutscher Sprache, unter: www.norwegen.no/www.visitnorway.com**

***Willkommen zum Campingurlaub in Norwegen!***

*Bilferge i Sognefjorden.*
*Foto: Nikolai Sorokin / Adobe Stock*

# Auf norwegischen strassen

## INFORMATIONEN ÜBER STRASSEN- UND VERKEHRSVERHÄLTNISSE

Der norwegische Strassendienst (Vegmeldingstjenesten) hat Übersicht über Straßen-, Fahr- und Verkehrsverhältnisse in ganz Norwegen und gibt Auskünfte über Entfernungen, Wegstrecken und Fähren. Fahrer von schwereren Fahrzeugen erhalten außerdem Informationen über Achslastbestimmungen.
**Straßenverkehrszentrale unter der Telefonnr. 175.**
**Aus dem Ausland: + 47 22 07 30 00**
**www.vegvesen.no/trafikkinformasjon/reiseinformasjon/Trafikkmeldinger**

## GESCHWINDIGKEITSBEGRENZUNGEN

Pkw, Motorräder und Wohnmobile:

| | Ohne Anhänger | Mit Anhänger |
|---|---|---|
| Innerhalb geschlossener Ortschaften | 50 km/h | 50 km/h |
| Ausserhalb geschlossener Ortschaften | 80 km/h | 80 km/h |
| Die aktuellen Geschwindigkeitsbegrenzungen auf der Autobahn betragen 90 km/h bis 110 km/h *** | | |

* Für Kraftfahrzeuge mit ungebremstem Anhänger oder Wohnwagen beträgt die Geschwindigkeitsbegrenzung 60 km/h, auch wenn Schilder höhere Geschwindigkeiten angeben.
** Für Kraftfahrzeuge mit gebremstem Anhänger oder Wohnwagen beträgt die Geschwindigkeitsbegrenzung 80 km/h, auch wenn Schilder höhere Geschwindigkeiten angeben.
*** Für Wohnmobile mit einem zulässigen Gesamtgewicht von bis zu 7500 kg gilt eine Geschwindigkeitsbegrenzung von 110 km/h, auch wenn Schilder eine höhere Geschwindigkeitsbegrenzung angeben.

## BESONDERE VERKEHRSREGELN

**LICHT, WARNDREIECK, WARNBLINKANLAGE:** Es ist Vorschrift, das Abblendlicht immer eingeschaltet zu haben. Alle Fahrzeuge müssen ein Warndreieck und eine Notblinkanlage haben. **SICHERHEITSGURTE:** Das Anlegen der Sicherheitsgurte ist Pflicht. Das gilt auch für die Rücksitze, wenn dort Gurte montiert sind. **KINDERSICHERUNG:** Mitfahrende Kinder müssen gesichert werden. Kinder unter vier Jahren sitzen in einem eigenen Kindersitz oder Sicherheitsnetz. **WOHNWAGENVORSCHRIFTEN:** Während der Fahrt darf man sich nicht im Wohnanhänger aufhalten. Denken Sie daran, vor der Fahrt den zentralen Gashahn zuzudrehen. Das gilt auch für alle Fährüberfahr-ten! Vorgeschrieben sind auch Wohnwagenspiegel. Diese sollten Sie aber abnehmen, wenn Sie ohne Wohnwagen unterwegs sind. **REIFENPROFIL:** Sommerreifen müssen mindestens 1,6 mm und Winterreifen 3,0 mm Profil haben. **WINTERREIFEN:** Im Winter darf man in Norwegen grundsätzlich nicht mit Sommerreifen fahren. Man darf Winterreifen mit oder ohne Spikes benutzen, auch Ganzjahresreifen sind erlaubt. Spikes sind vom 1. November bis zum ersten Montag nach 2. Osternsonntag gestattet. Wo Witterung und Straßenverhältnisse es erfordern, ist der Gebrauch von Spikesreifen auch außerhalb dieser Zeiten erlaubt. In Nordland, Troms und Finnmark sind Spikes zwischen dem 15. Oktober und dem 1. Mai zugelassen. Wenn man bei Fahrzeugen unter 3,5 Tonnen Gesamtgewicht Spikes benutzt, müssen alle vier Reifen Spikes haben. **SCHNEEKETTEN:** Fahrzeuge über 3,5 Tonnen müssen passende Schneeketten mit sich führen, wenn Schnee oder Eis erwartet werden können. **ALKOHOL UND ANDERE RAUSCH- ODER BERUHIGUNGSMITTEL:** Es ist verboten, unter dem Einfluß von Rausch- oder Beruhigungsmitteln ein Kraftfahrzeug zu führen. Ein Blutalkoholgehalt von mehr als 0,2 Promille wird in jedem Fall geahndet. **RASTPLÄTZE:** Rastplätze sind für kürzere Pausen, Picknick und Toilettenbesuch gedacht. Bitte halten Sie die Rastplätze sauber. Zum Camping gibt es Campingplätze. **PASSSTRASSEN:** Bei Paßstraßen sind oft lange Strecken berg abwärts zu bewältigen, bei denen die Bremsen leicht warm werden. Fahren Sie daher in einem niedrigen Gang (Faustregel: demselben, den sie bergaufwärts nehmen würden), um so die Bremsen zu schonen. Bergaufwärts sollten Sie den Temperaturanzeiger im Auge behalten, denn der Motor kann leicht anfangen zu kochen.

## STAUS

Im Juni, Juli und August ist mit dichtem Verkehr und an Fährstationen mit längeren Wartezeiten zu rechnen. Staugefahr besteht dann vor allem auf der E18.

## UNFÄLLE ODER NOTFÄLLE

Notruf: Auf Gebirgsstraßen und in Tunneln gibt es Notruftelefone. Fast überall erhält man unter den folgenden Nummern Hilfe:

**FEUERWEHR:** **110**
**POLIZEI:** **112**
**AMBULANZ:** **113**

Andere Anschlüsse erfährt man bei der Telefonauskunft, die Nummer 1881/1880 hat.

## ABSCHLEPPDIENST

Falls Sie einen Abschleppdienst oder technische Hilfe für Ihr Fahrzeug benötigen, können Sie sich rund um die Uhr an die folgenden Rufnummern wenden:

**NAF:** **+47 23 21 31 00**
**FALCK:** **02 222**
**VIKING:** **06 000**

## ZULÄSSIGE WOHNWAGENMASSE:

Höhe: Keine Begrenzung Breite: 2,55 m*
Gesamtlänge (Auto + Hänger): 18,75 m.

* Bestimmte Bezirks- und Gemeindestrassen sind nur für Fahrzeuge bis zu 2,55 m Breite zugelassen. Ist ein Wohnwagen über 2,30 m breit und der Unterschied zwischen der Breite des Kraftfahrzeugs und der des Wohnwagens beträgt mehr als 50 cm, müssen die Seiten spiegel des Kraftfahrzeugs auf der Vorderseite mit einem weissen Reflektor ausgestattet sein. Nähere Auskünfte hierzu unter Tel. 175 (in Norwegen) bzw. +47 22 07 30 00 (vom Ausland) (Strassenzustandsbericht/Verkehrsservice)
** Wenn das Gespann länger als 12,40 m ist, muß anhand der Straßenliste geprüft werden, ob das Befahren der entsprechenden Straße erlaubt ist. Informationen erteilt Vegmeldingstjenesten, tel. +47 81 54 89 91.

**Statens vegvesen, Vegdirektoratet**
**NO-0033 Oslo.**
**Tel.:** **+47 22 07 30 00**
**Internet:** **www.vegvesen.no**

*Foto: AndreusK / Adobe Stock*

# FASILITETSSYMBOLER / FACILITIES / ANLAGENSYMBOLE

1 Toalett herrer • Men's room • WC Herren

2 Toalett damer • Ladies' room • WC Damen

3 Toalett • Toilet • WC

7 Håndvask, v/k vann • Sink, h/c water • Waschbecken, w/k Wasser

8 Håndvask i kabinett • Sink in cabinet • Waschbecken in Kabine

9 Håndvask med avskjerming • Sink, shielded • Waschbecken mit Sichtschutz

14 Dusjer med v/k vann • Shower with h/c water • Duschen, w/k Wasser

16 Hårtørring/barbering • Hair drying/shaving • Föhnen/Rasieren

17 Kombirom - toalett og håndvask • Combi room - toilet & sink • Kombiraum - WC mit Waschbecken

20 Kombirom - håndvask og dusj • Combi room - sink and shower • Kombiraum - Dusche mit Waschbecken

23 Kombirom - dusj og toalett • Combi room - shower and toilet • Kombiraum - Dusche mit WC

26 Minibad • Minibath • Minibad

27 Minibad til utleie • Minibath for hire • Minibad - Vermietung

32 Familiebaderom • Family bathroom • Familienbad

33 Familiebaderom, til utleie • Family bathroom, for hire • Familienbad - Vermietung

35 Rom for funksjonshemmede • Room for handicapped person(s) • Behindertengerechte Anlagen

38 Stellerom • Baby care room • Wickelraum

40 Sanitæravdeling for barn • Sanitary area for children • Sanitärbereich für Kinder

42 Kokemuligheter • Cooking facilities • Kochgelegenheiten

44 Ovn • Stove • Herd

45 Microovn • Microwave oven • Mikrowelle

48 Oppvask v/k vann • Dishwashing, h/c water • Spüle, w/k Wasser

50 Oppvaskmaskin • Dishwasher • Spülmaschine

54 Vaskekom med v/k vann • Wash-basin with h/c water • Wäschewaschbecken, w/k Wasser

56 Vaskemaskin • Washing machine • Waschmaschine

58 Tørketrommel • Dryer • Wäschetrockner

60 Tørkeskap/tørkerom • Electric drying cabinet / drying room • Trockenschrank/Trockenraum

62 Oppholdsrom • Lounge • Aufenthaltsraum

63 Lekeplass • Playground • Spielplatz

64 Utslagskum • Sink basin - sink and shower • Ausguss

65 Fasiliteter for bobiler • Facilities for recreational vehicles • Entsorgungsstation für Wohnmobile

67 Tomter med avløp for spillvann • Lots with drain for waste water • Parzellen mit Kanalanschluss

69 Tomter med avløp for spillvann og tilslutning for vann • Lots with drain for waste water and connection for water • Parzellen mit Wasser- und Kanalanschluss

71 Planerte og kjørefaste tomter • Level lots accessible by car • Planierte, befahrbare Parzellen

73 Planerte og kjørefaste tomter, med vanntilkobling • Level lots accessible by car, with connection for water • Planierte, befahrbare Parzellen mit Wasseranschluss

75 Planerte og kjørefaste tomter, med avløp • Level lots, accessible by car, with drain for waste water • Planierte, befahrbare Parzellen mit Kanalanschluss

77 Planerte og kjørefaste tomter, med vann og avløp • Level lots accessible by car, with water attachment and drain • Planierte, befahrbare Parzellen mit Wasser- und Kanalanschluss

79 Komforttomter, min. 140m² • Comfort lots, min. 140m² • Komfortparzellen, mind. 140 m²

# AKTIVITETSSYMBOLER / ACTIVITIES / AKTIVITÄTSSYMBOLE

200 TV

201 Mulighet for tilslutning parabol • Access for satellite dish • Möglichkeit für SAT-Anschluss

203 Mulighet for tilslutning til trådløs internett • Wireless Internet access • Möglichkeit für drahtlosen Internetanschluss

205 Internett-café • Internet Cafe • Internet-Café

207 Låsbar oppbevaring • Lockable storage for a fee • Schließfächer

209 Barnevakt • Babysitting • Babysitting

211 Barnepass (3–7 år) • Child minding (3–7 years) • Kinderbetreuung (3-7 Jahre)

213 Aktivitetsleder - minimum i høysesong • Activity leader – minimum during high season • Kinderprogramm – mind. in der Hochsaison

215 Lekeland min. 12 leker, maks 1 km fra plassen • Playground • Spielpark für Kinder, mind. 12 Spiele, max. 1 km vom Platz entfernt

217 Aktivitetsrom maks 1 km fra plassen • Activity room, max. 1 km from site • Spielzimmer für Kinder, max. 1 km vom Platz entfernt

219 Spillehall maks 1 km fra plassen • Game room, max. 1 km from site • Spielautomaten, max. 1 km vom Platz entfernt

221 Dyrepark på plassen • Zoo on site • Streichelzoo auf dem Campinggelände

223 Ridning maks 1 km fra plassen • Horseback riding, max. 1 km from site • Reiten, max. 1 km vom Platz entfernt

225 Skateboardbane maks 1 km fra plassen • Skateboard track, max. 1 km from site • Skateboardbahn, max. 1 km vom Platz entfernt

227 Sykkelcrossbane maks 1 km fra plassen • Cycle cross course, max. 1 km from site • Mountainbike-Gelände, max. 1 km vom Platz entfernt

229 Mini vannland • Mini waterland • Mini-Freibad

231 Mini vannland under tak • Mini waterland, indoors • Mini-Hallenbad

233 Vannland med 5 aktiviteter, 25°, 2–3 bassenger maks 5 km fra plassen • Waterland w/5 activities, 25°, 2-3 pools, max. 5 km from site • Freibad mit 5 Anlagen, 25°, 2-3 Becken, max. 5 km vom Platz entfernt

235 Vannland med 5 aktiviteter, 25°, 2–3 bassenger under tak, maks 5 km fra plassen • Waterland w/5 activities, 25°, 2-3 indoor pools, max. 5 km from site, for a fee Hallenbad mit 5 Anlagen, 25°, 2-3 Becken, max. 5 km vom Platz entfernt

237 Svømmebasseng uoppvarmet • Swimming pool, unheated • Unbeheiztes Freischwimmbecken

239 Svømmebasseng uoppvarmet under tak • Swimming pool, unheated, indoors • Unbeheiztes Hallenschwimmbecken

241 Svømmebasseng oppvarmet • Swimming pool, heated • Beheiztes Freischwimmbecken

243 Svømmebasseng oppvarmet under tak • Swimming pool, heated, indoors • Beheiztes Hallenschwimmbecken

245 Svømmebasseng 200 m. oppvarmet • Swimming pool, 200m, heated • Beheiztes Freischwimmbecken, 200m

247 Svømmebasseng 200 m. oppvarmet under tak • Swimming pool, 200m, heated, indoors • Beheiztes Hallenschwimmbecken, 200m

249 Barnebasseng uoppvarmet • Children's pool, unheated • Unbeheiztes Kinderbecken im Freibad

251 Barnebasseng uoppvarmet under tak •Children's pool, unheated, for a fee • Unbeheiztes Kinderbecken im Hallenbad

253 Barnebasseng oppvarmet • Children's pool, heated • Beheiztes Kinderbecken im Freibad

255 Barnebasseng oppvarmet under tak • Children's pool, heated, indoors • Beheiztes Kinderbecken im Hallenbad

257 Rutsjebane min. 10 m • Slide, min. 10m • Wasserrutsche, mind. 10 m

261 Spa/boblebad • Spa/Jacuzzi • Spa/Whirlpool

263 Badstue • Sauna • Sauna

265 Solarium • Solarium • Solarium

267 Treningsrom min. 5 apparater • Training room, min. 5 pieces of equipment • Fitnessraum, mind. 5 Geräte

269 Treningsrom min. 10 apparater • Training room, min. 10 pieces of equipment • Fitnessraum, mind. 10 Geräte

271 Petanque • Petanque • Planierte • Pétanque

273 Beach Volley • Beach volleyball • Beach Volleyball

275 Minigolf

277 Ballbane • Ball court • Ballplatz

278 Badminton • Badminton • Badminton

280 Volleyball

281 Basketball

282 Tennis

284 Utleie av tennisutstyr • Tennis equipment for hire • Tennisausrüstung - Verleih

286 Bordtennis • Table tennis • Tischtennis

288 Biljard • Billiards • Billard

290 Bowling maks 5 km fra plassen • Bowling, max. 5 km from site • Bowling, max. 5 km vom Platz entfernt

292 Golfbane maks 10 km fra plassen • Golf course, max. 10 km from site • Golfplatz, max. 10 km vom Platz entfernt

294 Innendørs idretshall • Indoor sports arena • Sporthalle

296 Utendørs grill, maks 1 km fra plassen • Outdoor barbecue, max. 1 km from site • Grillplatz im Freien, max. 1 km vom Platz entfernt

298 Fiskevann maks 2 km fra plassen • Fishing lake, max. 2 km from site • Angelsee, max. 2 km vom Platz entfernt

300 Fiskevann maks 5 km fra plassen • Fishing lake, max. 5 km from site • Angelsee, max. 5 km vom Platz entfernt

302 Sløyeplass og frysemuligheter • Cutting site and freezer option • Möglichkeit zum Ausnehmen und Tiefkühlen von Fischen

304 Utleie av fiskeutstyr • Fishing gear for hire • Angelausrüstung - Verleih

306 Utleie av båter/kanoer • Boats and canoes for hire • Boots-/Kanuverleih

308 Båtslipp maks 1 km fra plassen • Boat slip, max. 1 km from site • Bootseinlassstelle, max. 1 km vom Platz entfernt

310 Gjestehavn • Guest dock • Gästehafen

311 Bademuligheter, maks 5 km fra plassen • Bathing, max. 5 km from site • Bademöglichkeit, max. 5 km vom Platz entfernt

312 Flytebrygge, maks 1 km fra plassen • Floating pier, max. 1 km from site • Schwimmende Anlegebrücke, max. 1 km vom Platz entfernt

313 Utleie av vannsykler • Water bike for hire • Tretbootverleih

315 Surfing, maks 1 km fra plassen • Surfing, max. 1 km from site • Windsurfing, max. 1 km vom Platz entfernt

316 Utleie av surfe-utstyr • Surfing equipment for hire • Windsurfausrüstung - Verleih

318 Forslag til sykkelturer i nærområdet, minst 3 ruter à 10 km • Tips for cycle trips nearby, min. 3 different 10-km routes • Fahrradtourenvorschläge in der Umgebung

319 Utleie av sykler • Cycles for hire • Fahrradverleih

321 Forslag til fotturer, minst 3 ruter à 3 km • Tips for walking tours, min. 3-km routes • Wandervorschläge, mind. 3 Routen à 3 km

322 Fotturer med fører, min i høysesong, maks 5 km fra plassen • Guided walking tours, min. in high season, max. 5 km from site • Geführte Wanderungen, mind. in der Hochsaison

324 Trimløype • Trim course • Trimmpfad

325 Treningsløype min 10 hinder, maks 1 km fra plassen • Training course, min. 10 obstacles, max. 1 km from site • Trainingsparcours, mind. 10 Hindernisse

327 Mosjonsturer med fører, min i høysesong, maks 5 km fra plassen • Guided exercise hikes • Geführte Trainingstouren, mind. in der Hochsaison, max. 5 km vom Platz entfernt

329 Organiserte utflukter i buss el. lignende min. i høysesong, maks 5 km fra plassen • Organized excursions by bus etc. • Organisierte Ausflüge im Bus o.ä.

331 Langrennsløyper • Cross country ski trail • Skilanglaufloipen

332 Slalåm • Slalom skiing • Alpinpisten

333 Skiskole • Ski school • Skischule

335 Utleie av skiutstyr • Ski equipment for hire • Skiausrüstung - Verleih

336 Isfiske • Ice fishing • Eisfischen

337 Skiområde • Ski area • Skigebiet

## OPPLYSNINGSSYMBOLER / INFORMATION / INFORMATIONSSYMBOLE

400 Ligger litt i le • Somewhat sheltered • Leicht windgeschützte Lage

401 Ligger godt i le • Heavily sheltered • Ausreichend windgeschützte Lage

402 Ligger ypperlig i le • Ideally sheltered • Sehr gut windgeschützte Lage

Fjellterreng • Mountain terrain • Im Gebirge

403 Inngjerdet med bom og fast tilsyn • Enclosed, with barrier, and monitored on a regular basis • Umzäunt, mit Schranke und ständiger Betreuung

404 Quick stopp • Quick stop • Quickstop

405 Salg av fiskekort • Sale of fishing licence • Verkauf von Angelscheinen

406 Røyking ikke tillatt • No smoking • Rauchen nicht gestattet

407 Kiosk maks 1 km fra plassen • Kiosk max. 1 km from site • Kiosk, max. 1 km vom Platz entfernt

408 Butikk maks 1 km fra plassen • Store, max. 1 km from site • Geschäft, max. 1 km vom Platz entfernt

409 Pub

410 Kafé maks 1 km fra plassen • Cafe, max. 1 km from site • Café, max. 1 km vom Platz entfernt

411 Grillbar maks 1 km fra plassen • Grill bar, max. 1 km from site • Grillbar, max. 1 km vom Platz entfernt

412 Kafeteria maks 1 km fra plassen • Cafeteria, max. 1 km from site • Cafeteria, max. 1 km vom Platz entfernt

413 Restaurant maks 1 km fra plassen • Restaurant, max. 1 km from site • Restaurant, max. 1 km vom Platz entfernt

414 Øl og vin • Beer and wine • Bier und Wein

415 Alle rettigheter • Fully licensed • Alle Schankrechte

417 Teltområde • Tent area • Zeltplatz

418 Telt til utleie • Tent for hire • Zeltverleih

419 Campingvogner til utleie • Caravans for hire • Campingwagenverleih

421 Hytter til utleie • Cabins for hire • Vermietung von Hütten

422 Værelser/Leiligheter til utleie • Flats for hire • Kochgelegenheiten • Vermietung von Gästezimmern/Ferienwohnungen

424 Konferanselokale • Conference room • Konferenzraum

425 Resepsjon • Reception (front desk) • Rezeption

427 Hunder ingen adgang • No dogs allowed • Hunde nicht gestattet

428 Hundebad • Dog bath • Hundebad

429 Lufteområde for hunder • Dog walking area • Gassibereich für Hunde

430 Telefon • Telephone • Telefon

432 Mulighet for å motta telefonbeskjed/fax • Phone and fax messages taken • Möglichkeit zum Empfang von Telefonanrufen/Faxnachrichten

434 Postkasse • Letter box • Briefkasten

435 Reservering • Reserved • Reservierung

437 Betaling med kreditkort, uten avgift • Payment by credit card, no transaction fee • Kreditkartenzahlung möglich, ohne Gebühr

438 Betaling med kreditkort, mot avgift • Payment by credit card, with transaction fee • Zahlung mit Kreditkarte gegen Gebühr

Norsk propanflasker • Norwegian propane bottles • Norwegische Propanflaschen

439 Vintercamping • Winter camping • Wintercamping

440 Vintecamping ved bestilling • Winter camping by reservation • Wintercamping nach Voranmeldung

442 Familiecamping • Family camping • Familiencamping

443 Tomtestørrelse ikke oppgitt • Lot size not indicated • (Anzahl) Parzellen (Ohne Angabe der Parzellengröße)

444 Tomtestørrelse 80 m2, antall • Lot size 80m2 (number) • (Anzahl) Parzellen bis 80 m2

445 Tomtestørrelse 80–100 m2, antall • Lot size 80–100m2 (number) • (Anzahl) Parzellen 80–100 m2

446 Tomtestørrelse 100–120 m2, antall • Lot size 100–120m2 (number) • (Anzahl) Parzellen 100-120 m2

447 Tomtestørrelse 120 m2, antall• Lot size > 120m2 (number) • (Anzahl) Parzellen >120 m2

450 Godkjent areal i da./antall tomter/antall faste tomter/antall el uttak • Approved area i da. /no. of lots/no. of fixed lots/no. of electrical outlets • Genehmigte Fläche in da/Anzahl Parzellen/Anzahl Parzellen zur Dauervermietung/Anzahl Stromanschlüsse

452 Elbil-lading

# Hvordan benytte guiden
# How to use the guide / Wie man diesen Führer benutzt
# Campingplasser – Campsites – Campingplätze

Klassifisering, camping
Classification, campsite
Klassifizierung, Campingplatz

Helårsåpne campingplasser
Open all year
Ganzjährig geöffnet

Vintercamping
Winter camping
Wintercamping

Vintercamping ved bestilling
Winter camping by reservation
Wintercamping nach Voranmeldungw

Navn
Name

ID

NAVN PÅ CAMPINGPLASS KART

Plassens nr.
Number of campsite
Platz nr.

Kartreferanse
Map reference
Kartenreferenz

Kvalitetsvurdering
Qualitätsbewertung
Quality assessment

Adresse
Address
Anschrift

Tlf. og Fax
Tel. and Fax
Tel. und Fax

Internet

Åpningstider
Opening hours
Öffnungszeiten

Vegbeskrivelse
(vegnummer)
How to get there
(Road number)
Zufarhtbeschreibung
(Straßennr.)

Informasjon
Information
Informationen

Klassifisering hytter
Classification cabins
Klassifizierung Hütten

Adresse
Telefonnummer
Mailadresse
Internetadresse
Åpent
Veibeskrivelse

Campingkjeder
Chains
Ketten

Sertifiseringer
Environmental
certification
Umweltzertifizierung

Se symbolforklaring, se side 30–31
See key to symbols, see page 30–31
Siehe Zeichenerklärung, seite 30–31

Torum rem volut esequibusam dolorpo rporerae everum, imporione

Torum rem volut esequibusam dolorpo rporerae everum, imporione

Torum rem volut esequibusam dolorpo rporerae everum, imporione

4 ★★-★★★★

25/100/80/70

Godkjent areal i da./
antall tomter/antall faste
tomter/antall el uttak.
Approved area i da. /
no. of lots/no. of fixed lots/
no. of electrical outlets.
Genehmigte Fläche in da/
Anzahl Parzellen/
Anzahl Parzellen zur
Dauervermietung/
Anzahl Stromanschlüsse

# Kvalitetskrav

Kvalitetsvurderingen er en vurdering av klassifiseringskravene som kreves etter Nordiske Stjernekrav. Hensikten med vurderingen, er å gi deg som gjest informasjon om kvaliteten på den enkelte campingplass. Campingplassen kvalitet blir hvert år vurdert innenfor følgene 4 områder:

Bygninger, Areal, Fasiliteter og Service.

Innenfor det enkelte område er det kvaliteten av vedlikeholdet, materialvalg, rengjøring, åpningstider resepsjon, betjening, tilgjengelighet og den håndverksmessige utførelsen, som blir vurdert.

Kvaliteten på den enkelte campingplass blir sammenlignet i forhold til kvaliteten på andre campingplasser med samme stjerner. Dvs. at en kvalitetsvurdering på 2 stjerners campingplass, ikke kan sammenlignes med en kvalitetsvurdering av en 4 stjerners plass. Kvalitetsvurderingen vises som et søylediagram, hvor kvaliteten av bygningene uttrykkes i høyden av den rød søylen, kvaliteten av arealet uttrykkes i høyden av den blå søylen, kvaliteten av fasilitetene uttrykkes i høyden av den grønne søylen og kvaliteten av servicen uttrykkes i høyden av den gule søylen. Jo, høyere søylene er, dets bedre er kvaliteten. Den svarte streken representerer kvalitetskravene i hver stjerneklasse.

# Quality assessment

The quality assessment is an assessment of the classification requirements required by the Nordic Star Requirements. The purpose of the assessment is to provide you with information about the quality of the individual campsite. The campsite quality is assessed annually in the following 4 areas:

Buildings, Area, Facilities and Service.

Within the individual area, it is the quality of maintenance, material selection, cleaning, opening hours reception, service, availability and the craftsmanship, which is being considered.

The quality of the individual campsite is compared to the quality of other campsites with the same stars. Ie that a quality rating of 2 star campsite, is not comparable to a quality rating of a 4 star place.

The quality assessment is shown as a bar chart, where the quality of the buildings is expressed in the height of the red column, the quality of the area is expressed in the height of the blue column, the quality of the facilities is expressed in the height of the green column and the quality of service is expressed in the height of the yellow column . The higher the columns are, the better the quality. The black line represents the quality requirements of each star class.

# Qualitätsbewertung

Die Qualitätsbewertung richtet sich nach den Vorgaben für nordische Sterne.  Die Übersicht mit den Bewertungen liefert ihnen als Gast Informationen über den jeweiligen Platz. Die Plätze werden jährlich anhand dieser vier Bereichen überprüft:

Gebäude, Freifläche, Einrichtungen und Service. Innerhalb jedes Bereich wird die Qualität nach folgenden Punkte beurteilt:

Unterhalt und Reparatur, Materialauswahl, Reinigung, Öffnungszeiten der Rezeption, Service, Verfügbarkeit und die handwerksmäßige Ausführung.

Die Qualität der einzelnen Campingplätze wird mit der Qualität von Campingplätzen mit gleicher Anzahl an Sternen verglichen. Das heißt, dass eine Qualitätsbeurteilung von einem 2-Sterne Platz nicht mit die Beurteilung von einem 4-Sterne Platz verglichen werden kann. Die Beurteilung wird in Säulendiagrammen angezeigt. Die Qualität der einzelne Bereiche schlägt sich in der Höhe der Säulen zum Ausdruck – je höher die Säule, desto höher ist die Qualität. Gebäude = rote Säule, Areal/Fläche = blaue Säule, Einrichtungen = gelbe Säule, Service = grüne Säule. Die schwarze Linie repräsentiert den Qualitätsanspruch in jeder Sternklasse.

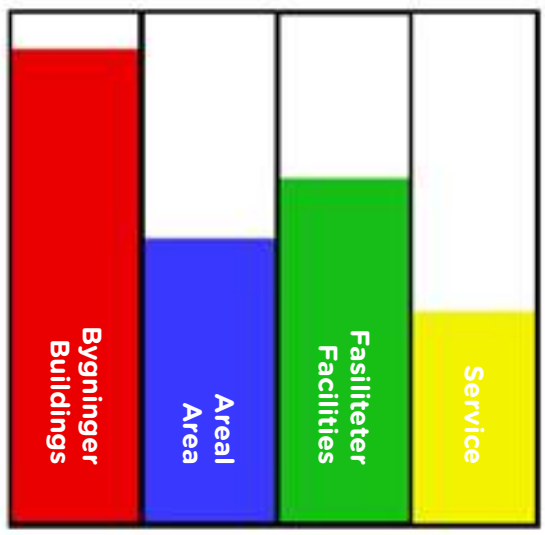


camping
sørlandet
.no

# Camping i Norge – ordensregler

**Innenfor en campingbedrift bor mange mennesker på et begrenset areal. De har forskjellige vaner, og dette er nettopp en del av det fascinerende og spennende ved camping. Men, det betyr også at det nødvendigvis må gjelde noen regler slik at man unngår at gjestene er til sjenanse for hverandre. For gjester som har inngått avtale om sesongleie, gjelder mer utførlige regler i tillegg til nedenstående.**

## 1. ANKOMST

1.01. Meld din ankomst i vakt/informasjon/resepsjon. Her oppgis navn og hjemstedsadresse. Legitimasjon forevises på forlangende.
1.02. Grupper innregistreres av reise-/gruppeleder.
1.03. Er det spesielle forhold med boenheten din, si fra ved ankomst.

## 2. PRISER

2.01. Betaling etter gjeldende priser. Se eget oppslag.

## 3. OPPHOLD

3.01. Du plikter å sette deg inn i regler vedrørende brannvern, gass, el. tilkopling og andre sikkerhetsbestemmelser. Følg derfor med på oppslag og betjeningens anvisninger.
3.02. Det tillates kun campingutstyr av normal type og størrelse. Egne innretninger som gjerde, plattform m.v. må ikke settes opp uten betjeningens samtykke. Graving i bakken må ikke finne sted.
3.03. Lavt støynivå om dagen og nattero mellom kl. 23.00 og kl. 07.00.
3.04. Bruk av enhver form for våpen og fyrverkeri er forbudt.
3.05. Noen typer spill og lek mellom telt, vogner og bobiler kan være farlig og sjenerende. De fleste campingbedrifter har arealer tilgjengelig for lek og ballspill.
3.06. Bilkjøring begrenses til et minimum, og må foretas i ganghastighet.
3.07. Bilvask skal finne sted på anvist plass.
3.08. Avfall legges på anvist sted. Likeså brannfarlig materiale.
3.09. Grillen skal stå trygt og stødig, og med god avstand til brennbart materiale. Hold grillen under oppsyn så lenge den er varm. Asken skal være kald før den tømmes på et anvist og brannsikkert sted.
3.10. Det må vises hensyn ovenfor andre gjester når det gjelder medbrakte kjæledyr. Hunder skal holdes i kort bånd, og lufting foretas på anvist sted eller utenfor campingområdet. Hundepose må brukes.
3.11. Salg av varer og tjenester er ikke tillatt uten betjeningens samtykke.
3.12. Gjester som viser usømmelig opptreden eller forstyrrer ro og orden, kan vises bort, om nødvendig med politiets hjelp.

## 4. AVREISE

4.01. Dersom annet ikke er avtalt, skal campingtomten (boenheten) forlates rent og ryddig og senest kl. 12.00.

## 5. ANSVAR

5.01. Campingbedriften kan ikke påta seg ansvar for gjestenes eiendeler.
5.02. Skade som blir påført bedriften eller andre gjester må dekkes etter gjeldende regler.

**De fleste campingbedrifter ligger i naturskjønne områder. Hjelp til med å verne om natur og miljø. Begge deler trenger din beskyttelse. Ha et fint opphold her hos oss!**

# Alfabetisk liste - Alphabetic list - Alphabetische liste

❶ Plassens navn - Site name - Name des Platzes ❷ Side / Page reference / Sehe Seite ❸ Kartreferanse / Map reference / Kartenreferenz


| Plassens navn ❶ | ❷ Side henvisning | Kart ❸ Ref. |
|---|---|---|
| Aktivitetsbyen Gamle Fredrikstad | 33 | D11 |
| Alta Strand Camping & Apartment | 193 | G2 |
| Alvdal Bobil- og Caravancamp | 37 | C9 |
| Aurdal Fjordcamping og Hytter | 64 | C10 |
| Bagatell Camping | 96 | B12 |
| Bakkaåno Camping og Gjestegaard | 116 | A12 |
| Beitostølen Hytter og Camping | 67 | C10 |
| Bergen Campingpark | 132 | A10 |
| Berlevåg Pensjonat og Camping | 196 | I1 |
| Beverøya Hytteutleie og Camping | 84 | C11 |
| Bie Apartment og Feriesenter | 98 | B12 |
| Birkelund Camping | 71 | B10 |
| Bjerka Camping | 179 | E6 |
| Bjølstad Camping | 157 | B8 |
| Bjørkestølen Helårscamping | 68 | C10 |
| Blåhammer Camping | 157 | B8 |
| Borgund Hyttesenter og Camping | 138 | B10 |
| Bortelid Camping | 108 | B12 |
| Botnen Camping | 132 | A10 |
| Bratland Camping | 130 | A10 |
| Brusand Camping | 117 | A12 |
| Brustranda Sjøcamping | 186 | D4 |
| Bud Camping | 158 | B8 |
| Buttingsrud Camping | 74 | C10 |
| Byrkjelo Camping | 145 | A9 |
| Bø Camping AS | 84 | C11 |
| Bøen Camping og Kafé | 87 | C11 |
| Bøflaten Camping | 67 | B10 |
| Bøyum Camping | 142 | B9 |
| Båtstø Camping | 38 | D9 |
| Camp Saltstraumen-Elvegård | 185 | E5 |
| Camp Lyngdal | 111 | B12 |
| Dovreskogen Camping | 61 | C9 |
| Egenes Camping Ferie og Fritidssenter | 111 | A12 |
| Evjua Strandpark | 50 | D10 |
| Fagernes Camping | 66 | C10 |
| Fagervik Camping | 155 | B8 |
| Fjordsight Resort | 146 | A9 |
| Flateland Camping og Hyttesenter | 107 | B11 |
| Flåm Camping og Vandrarheim | 135 | B10 |
| Fosselv Camping | 193 | G2 |
| Fossen Camping | 66 | C10 |
| Føllingstua | 171 | D7 |
| Førde Gjestehus og Camping | 144 | A9 |
| Garvikstrondi Camping | 87 | B11 |
| Geiranger Camping | 152 | B9 |
| Gjelten Bru Camping | 36 | C9 |
| Gloppen Camping og Fritidssenter | 145 | A9 |
| Grande Hytteutleige og Camping | 152 | B9 |
| Granmo Camping | 164 | C9 |
| Grimsbu Turistsenter Motell & Camp. | 37 | C9 |
| Grindafjord Feriesenter | 119 | A11 |
| Groven Camping og Hyttegrend A/S | 89 | B11 |
| Haglebu Feriesenter | 72 | C10 |
| Halland Camping | 165 | C8 |
| Hallandtunet Caravan og Camping | 71 | B10 |
| Hamre Familiecamping | 100 | B12 |
| Haraldshaugen Camping | 119 | A11 |
| Harran Camping | 171 | D7 |
| Harstad Camping | 188 | E3 |
| Hauganfjæra Camping | 172 | C8 |
| Hokksund Camping | 78 | C11 |
| Holman Camping | 75 | C11 |
| Holum Camping | 61 | C9 |
| Homannsberget Camping | 80 | C11 |
| Hornnes Camping | 104 | B12 |
| Høgkjølen Fjellcamp | 167 | C8 |
| Håneset Camping | 166 | D8 |
| Johnsgård Turistsenter | 39 | D9 |
| Jostedal Camping | 140 | B9 |
| Jotunheimen Feriesenter | 54 | C9 |
| Jølster Panorama | 143 | A9 |
| Jølstraholmen Camping og Hytter | 144 | A9 |
| Kabelvåg Feriehus & Camping | 186 | E4 |
| Kinsarvik Camping | 128 | B10 |
| Kirkeng Camping | 31 | D11 |
| Kjørnes Camping og Fjordhytter | 139 | B10 |
| Kleiva Camping | 173 | D6 |
| Kleivenes Camping | 149 | B9 |
| Kolvereid Familiecamping | 172 | D6 |
| Korgen Camping | 178 | E6 |
| Kristiansand Feriesenter, Dvergnestangen | 99 | B12 |
| Kråko Gjestetun | 123 | A11 |
| Kvanhøgd Turistsenter | 69 | C10 |
| Kviltorp Camping | 156 | B8 |
| Langnes Camping | 170 | D7 |
| Lapphaugen Turiststasjon | 189 | F3 |
| Lillehammer Camping | 50 | C10 |
| Lillehammer Turistsenter | 51 | C10 |
| Lindesnes Camping og Hytteutleie | 110 | B12 |
| Ljoshaugen Camping Dombås | 62 | C9 |
| Loenvatn Feriesenter | 147 | B9 |
| Lom Camping | 58 | B9 |
| Lone Camping | 131 | A10 |
| Longerak Hyttesenter og Camping | 106 | B12 |
| Lothe Camping og Badeplass | 128 | A10 |
| Lo-Vik Camping | 148 | B9 |
| Lovisenberg Familiecamping | 82 | C12 |
| Lunde Camping | 138 | B10 |
| Lundhøgda Camping og Cafe | 181 | E5 |
| Lyngmo Gjestehus og Camping | 139 | B10 |
| Lyngstrand Camping | 78 | C10 |
| Mikkelparken Ferietun | 126 | B10 |
| Mindresunde Camping | 150 | B9 |
| Mineralparken Camping | 101 | B12 |
| Mjelva Camping og Hytter | 154 | B8 |
| Mjåland Camping | 107 | A12 |
| Mo i Rana Camping | 180 | E5 |
| Montebello Camping og Turistsenter | 44 | D11 |
| Morokulien Camping | 44 | D11 |
| Moskenes Camping | 185 | D4 |
| Moysand Familiecamping | 96 | B12 |
| Myrkdalen Camping | 134 | A10 |
| Måna Camping | 155 | B8 |
| Namsos Camping | 169 | D7 |
| Namsskogan Familiepark og Hotell | 170 | D7 |
| Natvedt Camping | 76 | C11 |
| Neset Camping | 105 | B12 |
| Nesjartun Camping | 146 | A9 |
| Nordal Turistsenter | 58 | B9 |
| Nordic Safari AS - Adventure Camping Mehamn | 196 | H1 |
| Norsjø Ferieland | 83 | C11 |
| Nothaugen | 158 | B8 |
| Nærøyfjorden Camping | 135 | B10 |
| Odden Camping | 104 | B12 |
| Ogna Camping AS | 117 | A12 |
| Olderfjord Hotell, Russenes Camping AS | 194 | H1 |
| Olderelv Camping | 192 | F3 |
| Osen Fjordcamping | 168 | C7 |
| Osensjøen Camping | 42 | D10 |
| PlusCamp Ballangen Camping | 188 | E4 |
| PlusCamp Gol Campingsenter & Apartment | 69 | C10 |
| PlusCamp Hageseter Turisthytte | 62 | C9 |
| PlusCamp Mageli Camping og Hytter | 54 | C10 |
| PlusCamp Saltstraumen Camping | 184 | E5 |
| PlusCamp Sande Camping | 147 | B9 |
| PlusCamp Sandvik Camping | 140 | B9 |
| PlusCamp Strynsvatn Camping | 150 | B9 |
| PlusCamp Trollstigen Camping & Gjestegård | 153 | B9 |
| Preikestolen Camping | 118 | A12 |
| Ramton Camping | 79 | C11 |
| Randsverk Camping | 56 | C9 |
| Raubergstulen | 59 | B9 |
| Risør Resort - Moen Camping | 94 | C12 |
| Rjukan Hytte og Caravanpark | 88 | B11 |
| Rognan Fjordcamp | 181 | E5 |
| Rognstranda Camping | 81 | C12 |
| Rokosjøen Camping | 42 | D10 |
| Roligheden Camping | 100 | B12 |
| Rondane Haukeliseter Fjellhotell og Camping | 60 | C9 |
| Røldal Hyttegrend & Camping | 124 | B11 |
| Røste Hyttetun og Camping | 38 | D9 |
| Saltdal Turistsenter A/S | 180 | E5 |
| Saltkjelsnes Camping | 156 | B8 |
| Sanda Camping og Hytter | 86 | C11 |
| Sandnes Camping Mandal | 108 | B12 |
| Sandnes Hytte- og Campinganlegg Vølstadskogen | 118 | A12 |
| Sandviken Camping | 88 | C11 |
| Sanngrund AS | 43 | D11 |
| Sauda Fjord Camping | 122 | A11 |
| Sigernessjøen Familiecamping - Kongsvinger | 43 | D11 |
| Skittenelv Camping | 192 | F2 |
| Skogtun | 130 | A10 |
| Skottevik Feriesenter A/S | 99 | B12 |
| Skudenes Camping | 122 | A11 |
| Skåbu Hytter og Camping | 56 | C9 |
| Sløvika Camping | 79 | C10 |
| Solbergstøa Camping | 80 | C11 |
| Solneset Gård – Farm Stay | 131 | A10 |
| Solstrand Camping | 110 | B12 |
| Solvang Camping, Alta | 194 | G2 |
| Soløy Camping og Båtutleie | 190 | F3 |
| Sortland Camping og Motell NAF | 187 | E3 |
| Stabbursdalen Resort | 195 | H2 |
| Stavn Camping og Hytter | 73 | C10 |
| Steinsnes - NAF Camping | 116 | A12 |
| Steinvik Camping og Hyttegrend | 46 | C10 |
| Stora Lee Camping | 33 | D11 |
| Storsand Gård Camping AS | 167 | C8 |
| Stranda Feriesenter | 153 | B9 |
| Stryn Camping | 149 | B9 |
| Strømhaug Camping | 184 | E5 |
| Sundal Camping | 126 | A11 |
| Surnadal Camping Brekkøya | 159 | B9 |
| Sutøya Feriepark | 72 | C10 |
| Sveastranda Camping | 47 | C10 |
| Systrond Motell, Hyttesenter og Camping | 141 | B10 |
| Sæbø Camping | 129 | B10 |
| Sæteråsen Hyttegrend og Camping Trysil | 41 | D10 |
| Sølenstua Camp og Hytter | 39 | D9 |
| Sørlandet Feriesenter | 94 | C12 |
| Sølvgarden Hotell og Feriesenter A/S | 106 | B12 |
| Teksten Familiecamping | 83 | C11 |
| Telemark Kanalcamping | 82 | C11 |
| Telnessanden Camping | 86 | C11 |
| Tingsaker Familiecamping | 98 | B12 |
| Tjugen Camping | 148 | B9 |
| Topcamp Bogstad Oslo | 34 | C11 |
| Topcamp Ekeberg Oslo | 34 | C11 |
| Topcamp Hallingdal Feriepark | 70 | B10 |
| Topcamp Mjøsa | 46 | D10 |
| Topcamp Mosjøen | 178 | D6 |
| Topcamp Onsakervika | 74 | C11 |
| Topcamp Rustberg | 51 | C10 |
| Topcamp Sjøsanden | 109 | B12 |
| Troll Aktiv – Hytter og Camping | 105 | B12 |
| Trolltunga Camping | 124 | A11 |
| Trollveggen Camping | 154 | B9 |
| Tromsø Lodge & Camping | 190 | F2 |
| Trysil Hyttegrend og Camping | 40 | D10 |
| Trysilelva Camping | 40 | D10 |
| Tråsåvika Camping | 164 | C8 |
| Tveit Camping | 142 | B10 |
| Tvinde Camping | 133 | A10 |
| Tynset Rom og Camping | 36 | C9 |
| Utne Camping | 31 | D11 |
| Utvika Gård og Camping | 76 | C11 |
| Valdres Camping | 64 | C10 |
| Valevåg Camping og Hyttetun | 123 | A11 |
| Valsøya | 159 | B8 |
| Vang Camping | 134 | B10 |
| Vasetdansen | 68 | C10 |
| Veganeset Camping | 141 | A10 |
| Vikhammer Camping | 166 | C8 |
| Vollheim Camping | 60 | C9 |
| Voss Camping | 133 | A10 |
| Øen Turistsenter og Geilo Vandrerhjem | 70 | B10 |
| Åsholmen Camping | 168 | C8 |



camping sørlandet .no

# ØST-NORGE

*Operaen i Oslo.*
*Foto: Didrick Stenersen / VisitOslo.*

**Ambisiøse arkitekter og unge, innovative kokker tar Oslo til nye høyder. Og om ikke kultur gir deg svimlende opplevelser, kan du bestige Norges høyeste fjell bare noen timer unna. Sør for Dovre og Rørosvidda og øst for Langfjellene ligger Østlandet, en region med stort mangfold. Store byer, høye fjell, frodig kulturlandskap og idylliske kystbyer er bare noe av det denne kontrastrike landsdelen har å by på.**

Oslo er den raskest voksende hovedstaden i Europa og er kjent for sitt pulserende kulturliv, sine mange nye prestisjebygg og sin beliggenhet mellom marka og Oslofjorden. Her kan du gå i skogen om dagen, få med deg en konsert om kvelden og ta et natt bad i fjorden på én og samme dag.

Noen timer fra Oslo finner du landets høyeste fjellkjede. Her kan du blant annet gå opp på Galdhøpiggen (2469 meter over havet) og Glittertind (2464 meter over havet), og liker du deg på over 2000 meter, har Jotunheimen 253 topper til av samme slaget. Landskapet nedenfor fjellene er gjennomskåret av nord-sørgående daler. I Gudbrandsdalen er du midt blant folket og naturen som inspirerte Henrik Ibsens Peer Gynt. Og akkurat som på Peer Gynts tid kan du fortsatt se reinsdyr vandre i fjellet og skogens konge gjemme seg bak trærne.

Østlandet har mange fjordsjøer som ble utformet av isbreer under siste istid, deriblant Randsfjorden, Krøderen og Sperillen.

Hallingdal ligger sentralt plassert mellom Oslo og Bergen. Her finner du kjente destinasjoner som Flå, Nesbyen, Gol, Golsfjellet, Hemsedal, Ål, Bergsjøområdet, Hol, Sudndalen og Geilo.

Mulighetene er mange, enten du ønsker rolige eller aktive feriedager. Norges lengste elv, Glomma, strømmer gjennom regionen, og rundt Mjøsa, landets største innsjø, er de tradisjonelle Mjøs gårdene kjent for god mat og atmosfære. Her blir du tatt godt imot og vist rundt på gården – etter at du har blitt servert hjemmelaget mat basert på lokale råvarer, selvsagt.

Mot svenskegrensa i øst kan du gå i dagevis i store skoger nesten uten å møte et menneske.

Femundsmarka et villmarks eldorado, som ligger på begge sider av den mektige innsjøen Femunden. Innsjøen er på 201 kvadratkilometer og er Norges tredje største. Den strekker seg seks mil nordover fra Femundsenden i Hedmark til Nordvika i Sør-Trøndelag. Femundsmarka har tiltrukket seg jegere og fiskere, fotturister og kanopadlere i

*Gaustatoppen - Lake Kvitåvatn.*
*Foto: iamnordic / Visit Telemark.*

generasjoner. Det går ennå an å møte de store rovdyrene inne mellom de seint vokste, krokete furutrærne.

Østfold flommer over av historiske landemerker. Ingen kommuner i landet har flere helleristninger enn Sarpsborg, som ble grunnlagt av Olav den hellige i 1016.

Gamlebyen i Fredrikstad er Nord-Europas best bevarte festningsby med sine brosteinslagte gater, små butikker, utstillinger, museer, kunst gallerier og sin historie. En halv times kjøring unna, rett ved svenskegrensen, tårner mektige Fredriksten festning over den idylliske småbyen Halden.

I Indre Østfold finner du store uberørte skoger, mange gode fiskeplasser, innsjøene Lyseren og Øyeren og ikke minst Haldenkanalen, med sine tre sluseanlegg og en total løftehøyde på 39 meter.

Telemark strekker seg fra kyst til fjell med store variasjoner i landskap og særpreg. Fra sørlandsidyll ved kysten, via bølgende fruktlandskap i Midt-Telemark til høyfjellet hvor du finner mektige Hardangervidda. Som reisende på Telemarkskanalen vil du få oppleve et levende kulturminne som har beholdt preget fra forrige århundre. Her finnes smale elver og store innsjøer, sluser med fine steinmurte vegger, gamle slusevokterboliger og gamle brygger.

Vestfold bugner av kysthistorie. Som senter for både skipsbygging og marine aktiviteter har regionen spilt en sentral rolle i Norges historie. Hele regionen var et maktsentrum i skandinavisk vikingtid, og flere av verdens største arkeologiske funn fra vikingtiden er gjort i Vestfold: monumentale kongehauger i Borre ved Horten, Osebergskipets grav og Slottsfjellet i Tønsberg, og Gokstadhaugen i Sandefjord. Norges første bysamfunn fra vikingtiden, Kaupang, ligger rett utenfor Larvik.

## Aktiviteter og attraksjoner

På Østlandet kan du nyte livet ved sjøkanten i idylliske kystbyer eller føle på urbane byvibber, mens innlandsfjell- og daler tilbyr alpint, vandring og sykling i verdensklasse.

I Oslo kan du nyte livet på en restaurant med Michelin-stjerner, få med deg en opera- eller ballettforestilling, se Munchs «Skrik» eller beundre verdens best bevarte vikingskip. Oslo vokser og endrer seg raskt – store og ambisiøse byutviklingsprosjekter er i ferd med å forvandle byen til en toppmoderne metropol.

Du trenger ikke dra langt fra Oslo for å finne fantastiske alpint- og langrenns forhold om vinteren. Østlandet har

*Trysil.*
*Foto: Foap / VisitNorway.com*

mange alpinanlegg i verdensklasse og kilometer på kilometer med preparerte langrennsløyper.

Om sommeren kan du stupe ut i Oslofjorden, svømme i en av de store innsjøene eller dyppe deg i mange tusen fjellvann og skogstjern. Liker du å sykle, byr Østlandet på mange spennende sykkelruter med varierende vanskelighetsgrad. På Skeikampen nord for Lillehammer finner du mer enn 150 kilometer med merkede sykkelruter, mens Hafjell er en downhilldestinasjon i verdensklasse.

Foretrekker du asfalt under hjulene, går det flere nasjonale sykkelveier gjennom regionen. Har du lyst til å se Østlandet til fots, kan du gå Pilegrimsleden fra Østfold eller Oslo til Trondheim, eller Rondanestien fra Oslo til Dovre.

## Sommereventyr for hele familien

Bli med på familieeventyr i Lillehammer og Gudbrandsdalen! Her venter et hav av aktiviteter og opplevelser hele året rundt. Opplev lek og moro i kombinasjon med ekte, norsk kultur og naturskjønne omgivelser. Her finner du fornøyelsesparker, badeland, lekeland, downhillsykling, rafting, bobbane, fjellridning, gårdsbesøk, historiske museum, fjellturer, padleturer, stisykling, hundekjøring, klatring, alpint, langrenn, shopping og byliv med koselige kafébesøk og mye, mye mer! Alt ligger til rette for å skape gode minner sammen med hele familien.

## Hadeland Glassverk

Hadeland Glassverk, en av Norges mest populære turistattraksjoner, beliggenheten er idyllisk på sørsiden av Randsfjorden, kun en times kjøretur fra Oslo og 45 minutter fra OSL Gardermoen flyplass. Glassverket ble grunnlagt i 1762 og er Norges eldste kunsthåndverkprodusent i kontinuerlig drift.
I dag er Hadeland Glassverk en blomstrende virksomhet, som også bevarer en rik historie og kulturarv. Området rundt glassverket er som en liten, sjarmerende landsby med butikker, galleri og spisesteder. I hjertet av landsbyen finnes Glasshytta hvor du kan se glassblåsere i arbeid. Her kan du bli med på guidede turer i Glasshytta, og du kan prøve deg som glassblåser.

**Ambitious architects and young, innovative chefs take Oslo to new heights. And if culture does not give you staggering experiences, you can climb Norway's highest mountain just a few hours away. South of Dovre and Rørosvidda and east of the Langfjell is East Norway, a region of great diversity. Large cities, high mountains, lush cultural landscapes and idyllic coastal towns are just some of the things this contrasting region has to offer.**

Oslo is the fastest growing capital in Europe and is renowned for its vibrant cultural life, its many new prestigious buildings and its location between the forested and hilly areas surrounding Oslo and the Fjord. Here you can go to the forest during the day, have a concert in the evening and take a night in the fjord on one and the same day.

A few hours from Oslo you will find the country's highest mountain range. Here you can go up to Galdhøpiggen (2469 meters above sea level) and Glittertind (2464 meters above sea level), and if you enjoy more than 2000 meters, Jotunheimen 253 has tops of the same kind. The landscape below the mountains is intersected by north-south dale valleys. In Gudbrandsdalen you are in the midst of the people and nature that inspired Henrik Ibsen's (play?) Peer Gynt. And just as in Peer Gynt's time you can still see reindeer walking in the mountains and the king of the forest hide behind the trees.

Eastern Norway has many fjord lakes that were formed by glaciers during the last ice age, including the Randsfjord, Krøderen and Sperillen.

Hallingdal is centrally located between Oslo and Bergen. Here you will find famous destinations like Flå, Nesbyen, Gol, Golsfjellet, Hemsedal, Ål, Bergsjøområdet, Hol, Sudndalen and Geilo. The possibilities are many, whether you want quiet or active holiday days.

Norway's longest river, Glomma, flows through the region, and around Mjøsa, the largest lake in the country, the traditional Mjøs farms are known for

good food and atmosphere. Here you are welcome and shown around the farm - after you have been served home-made food based on local produce, of course.

Towards the Swedish border in the east you can walk for days in large forests almost without meeting a human being.

Femundsmarka, a wildlife eldorado, located on both sides of the mighty Lake Femunden. The lake is 201 square kilometers and is Norway's third largest. It stretches six miles north from Femundsenden in Hedmark to Nordvika in Sør-Trøndelag. Femundsmarka has attracted hunters and fishermen, hikers and canoeists for generations. It is still possible to meet the big carnivores in between the late-grown, crooked pine trees.

Østfold is flooded with historical landmarks. No municipalities in the country have more rock carvings than Sarpsborg, founded by Olav the Holy in 1016.

The old town of Fredrikstad is Northern Europe's best-preserved fortified town with its cobblestone streets, small shops, exhibitions, museums, art galleries and its history. Half an hour's drive away, right at the Swedish border, mighty Fredriksten fortress crosses the idyllic small town of Halden.

In Indre Østfold you will find large unspoiled forests, many good fishing spots, the lakes Lyseren and the islands, and not least the Halden Canal, with its three locking facilities and a total lift height of 39 meters.
Telemark extends from coast to mountain with great variations in landscape and character. From southern Norway's coastline, through the rolling fruit landscape in Midt-Telemark to the high mountain where you find mighty Hardangervidda. As a traveler on the Telemark Canal you will experience a vibrant cultural heritage that has retained its character from last century. There are narrow rivers and large lakes, locks with fine stone walls, old wreck houses and old breweries.

Vestfold abounds with coastal history. As a center for shipbuilding and marine activities, the region has played a central role in Norway's history.
The entire region was a powerhouse in Scandinavian Viking Age, and several of the world's largest archaeological finds from the Viking era have been made in Vestfold: monumental kingdoms in Borre by Horten, the Oseberg ship's grave and the Castle of Tots in Tønsberg, and Gokstadhaugen in Sandefjord. Norway's first urban community from the Viking Age, Kaupang, is located just outside Larvik.

## Activities and attractions

In eastern Norway you can enjoy life at the seaside in idyllic coastal towns or feel on urban city vibes, while inland mountains and valleys offer world-class alpine skiing, hiking and cycling.

In Oslo you can enjoy life in a Michelin-starred restaurant, take an opera or ballet show, see Munch's "Scream" or admire the world's best-preserved Viking ship. Oslo is growing and changing rapidly - Large and ambitious urban development projects are about to transform the city into a state-of-the-art metropolis.
You do not have to go far from Oslo to find great winter and winter skiing. Eastern Norway has many world-class resorts and kilometers of kilometers of groomed cross country trails.

In the summer you can dive into the Oslo Fjord, swim in one of the big lakes or dip yourself in many thousands of mountain water and woodland. If you like cycling, Eastern Norway offers many exciting cycling routes with varying degrees of difficulty. At Skeikampen north for Lillehammer you will find more than 150 kilometers of marked cycling routes, while Hafjell is a world-class downhill destination.

If you want asphalt under the wheels, there are several national cycle routes through the region. If you want to see Eastern Norway on foot, you can go to the pilgrim trail from Østfold or Oslo to Trondheim, or the Rondane route from Oslo to Dovre.

## A cultural journey in Lillehammer & Gudbrandsdalen

Experience and learn more about Norwegian culture, history and food traditions, in combination with activities in beautiful surroundings.

Lillehammer and Gudbrandsdalen offers authentic and spectacular cultural experiences in areas of outstanding natural beauty! Enjoy local food prepared with fresh ingredients and learn about Norwegian cultural heritage and everyday life. The town of Lillehammer and the beautiful Gudbrandsdalen valley are located only 2 hours by car (180 km) north of Oslo, the capital.

## Hadeland Glassworks

Hadeland Glassverk, one of Norway's most popular tourist attractions, is idyllically situated on the south side of Randsfjorden, just an hour's drive from Oslo and 45 minutes from Oslo Gardermoen Airport. Founded in 1762, the Hadeland Glassverk is Norway's oldest artware manufacturer in continuous operation. Hadeland Glassverk today is a flourishing enterprise that also preserves a rich history and cultural heritage. The area surrounding the glassworks is reminiscent of a small, charming rural village with shops, a gallery and places to eat. At the centre of the village is Glasshytta, where you can see professional glassblowers at work. You can take a guided tour of Glasshytta and even try your hand at glassblowing.

**Ehrgeizige Architekten und junge innovative Köche heben Oslo auf ein neues Niveau. Wenn die Kultur nicht genügend tolle Erlebnisse liefert, kannst du nur wenige Stunden entfernt die höchsten Berge Norwegens besteigen. Südlich von Dovre und Rørosvidda und östlich von Langfjellene liegt Østlandet, eine Region mit großer Vielfalt. Städte, hohe Berge, Kulturlandschaft und idyllischen Küstenstädte bietet dieser kontrastreiche Landesteil (Region).**

Oslo ist die am schnellsten wachsende Hauptstadt in Europa und sie ist für ihr pulsierendes Kulturleben, die vielen neuen Bauwerke und ihre Lage zwischen dem Oslofjord und der «Marka» bekannt. Hier kannst du tagsüber im Wald spazieren gehen, abends ein Konzert miterleben und nachts im Fjord baden gehen – alles an ein und demselben Tag.

Einige Stunden von Oslo entfernt findest du die höchste Bergregion Nordeuropas, den Jotunheimen Nationalpark. Hier kannst du unter anderem die Gipfel des Galdhøpiggen 2469 m.ü.M und Glittertind 2464 m.ü.M besteigen. Wenn du dich in Höhen über 2000 Metern wohl fühlst, bietet dir Jotunheimen 253 Zweitausender auf einen Schlag an. Die Landschaft um Jotunheimen ist mit tiefen Tälern,

Hochebenen, Gletschern und Fjorden einzigartig und vielfältig. Im Gudbrandsdalen bist du mitten unter dem Volk und der Natur, die auch Henrik Ibsen zu Peer Gynt inspirierte. Damals wie heute kannst du immer noch die Rentiere in den Bergregionen beobachten und den König der Wälder, den Elch, versteckt hinter den Bäumen entdecken.

Das Østlandet hat viele Binnenseen, die während der letzten Eiszeit durch Gletscher entstanden sind - darunter Randsfjorden, Krøderen und Sperillen.

Hallingdal liegt zentral zwischen Oslo und Bergen. Hier findest du bekannte Ziele, wie zum Beispiel Flå, Nesbyen, Gol, Golsfjellet, Hemsedal, Ål, das Bergsjøgebiet, Hol, Sudndalen und Geilo. Es gibt vielfältige Möglichkeiten, sowohl für ruhige als auch für aktive Urlaubstage.

Der längste Fluss Norwegens, die Glomma, fließt durch die Region. Rund um den Mjøsa, den größten Binnensee des Landes, gibt es die Mjøs Höfe, die für ihr gutes hausgemachtes Essen mit lokalen Rohwaren und die angenehme Atmosphäre bekannt sind. Eine Hofbesichtigung ist auch möglich.

An der schwedischen Grenze im Osten kannst du tagelang in den großen Wäldern wandern ohne Menschen zu begegnen.

Die Femundsmarka - ein Eldorado für Wildnisliebhaber liegt auf beiden Seiten des mächtigen Binnensees Femunden. Der Inlandssee hat eine Fläche von 201 km 2 und ist damit der Drittgrößte in Norwegen. Der See erstreckt sich über 60 km nordwärts von Hedmark bis Nordvika in Sør-Trøndelag. Die Femundsmarka hat über viele Generationen Jägern, Angler, Wanderer und Kanubegeisterte angezogen. Hier kann man bis jetzt zwischen langsam wachsenden, krummen Kiefern auf große Raubtiere treffen.

Østfold hat viele historische Landmarken. Keine Gemeinde im ganzen Land hat mehr Felszeichnungen (helleristninger) als Sarpsborg, das 1016 von Olav dem Heiligen gegründet wurde.

Die Altstadt von Fredrikstad ist die am besten bewahrte Festungsstadt Nordeuropas mit kopfsteingepflasterten Straßen, kleinen Läden, Ausstellungen, Museen, Kunstgalerien und seiner eigenen Geschichte. Eine halbe Stunde Fahrt entfernt, an der schwedischen Grenze, befindet sich die mächtige Fredriksten Festung über der idyllischen Kleinstadt Halden.

Im Inneren von Østfold findest du die großen unberührten Wälder, viele gute Angelplätze, die Seen Lyseren und Øyeren sowie den Haldenkanal mit 3 Schleusenanlagen die eine Gesamthöhe von 39 Metern überwinden.

Die Telemark erstreckt sich von der Küste bis zum Gebirge mit großer landschaftlicher Abwechslung: die idyllische Südküste, abwechslungsreiche Obstlandschaften in der mittleren Telemark bis zum Hochgebirge, in dem man die mächtige Hardangervidda findet. Bei einer Reise auf dem Telemarkkanal bieten sich dem Besucher lebendige Kulturdenkmäler, die an das frühere Jahrhundert erinnern. Hier gibt es kleine Flüsse und große Seen, Schleusen mit Wänden, die aus Stein gemauert sind, alte Schleusenwärterhäuser und alte Bootsstege.

Vestfold bietet viel „Küstengeschichte". Als Zentrum für Schiffbau und Aktivitäten der Marine spielte sie für die Region eine zentrale Rolle in der Geschichte Norwegens. Die ganze Region war während der skandinavischen Wikingerzeit ein Machtzentrum und mehrere der weltgrößten archäologische Funde wurden in Vestfold entdeckt: der monumentale Königshügel in Borre bei Horten, das Grab des Osebergschiffes, den Schlossberg „Slottfjell" in Tønsberg und die Ausgrabungsstätte „Gokstadhaugen" in Sandefjord. Norwegens größte Stadtgemeinschaft aus der Wikingerzeit Kaupang, liegt direkt außerhalb von Larvik.

## Aktivitäten und Attraktionen

Das ganze Gebiet Østlandet bietet eine abwechslungsreiche Palette an Aktivitäten und Attraktionen wie Wandern, Radfahren, Alpinskilauf und Langlauf auf Weltklasseniveau.

Oslo hat 5-Sterne Restaurants, Opern- und Balletvorstellungen, das Munch-Museum und das am besten bewahrte Wikingerschiff der Welt - alles in einer topmodernen Metropole.

Wanderungen in bekannten Nationalparks wie Dovre, Hardangervidda, Jotunheimen und Rondane oder in der Region versprechen einzigartige Naturerlebnisse und tolle Urlaubstage.

Radfahren ist sowohl auf Schotterstraßen wie auch auf Asphalt möglich. Es gibt zahlreiche gut markierte Wege. Hafjell bietet Downhill-Abfahrten der Weltklasse an und in Skeikampen befinden sich rund 150 km markierte Radwege Die alten klassischen Fußtouren wie Pilegrimsleden von Østfold oder Oslo bis Trondheim oder Rondanestien von Oslo bis Dovre findest Du hier auch.

## Eine kulturelle Reise in Gudbrandsdalen & Lillehammer

Nur eine Autofahrt von zwei Stunden (180 km) dauert es von der Hauptstadt Oslo nach Lillehammer und zum schönen Gudbrandstal. Die Region erstreckt sich von Lillehammer im Süden bis zum Rondane Nationalpark im Norden. Die vielen geschichtsträchtigen Kleinodien bieten einzigartige Abenteuer, historische Unterkünfte und die überlieferte norwegische Küche. Die magische Welt von Peer Gynt ist ein unvergessliches Erlebnis. Eine Aufführung des historischen, reisenden Theaters im Freiluftmuseum von Maihaugen bleibt jedem stets in Erinnerung. Und ein Ausflug mit dem ältesten Raddampfer der Welt – Skibladner – ist für Jung und Alt faszinierend.

## Glashütte Hadeland Glassverk

Die Glashütte Hadeland Glassverk, eine der beliebtesten Touristenattraktionen Norwegens, liegt idyllisch auf der Südseite des Randsfjords, nur eine Autostunde von Oslo und 45 Minuten vom Flughafen OSL Gardermoen entfernt. Die Hütte wurde 1762 gegründet und ist Norwegens ältester Hersteller von Kunsthandwerk mit dauerhaftem Betrieb. Mit seiner vielseitigen Geschichte ist Hadeland Glassverk bis heute ein erfolgreiches Unternehmen, das an das jahrhundertealte kulturelle Erbe anknüpft. Die Glashütte ist von kleinen Läden, Galerien wie von einem charmanten Dorf umgeben. Die Glashütte bildet das Zentrum, wo Sie den Glasbläsern bei der Arbeit zusehen können. Es werden Führungen durch das Werk angeboten. Sie können sich auch selbst im Glasblasen versuchen.

★★★★ 1

## KIRKENG CAMPING D11

1798 Aremark.
(+47) 90 19 42 44
post@kirkengcamping.no
www.kirkengcamping.no
Hele året.
Rv21.

NHO REISELIV

Velkommen til Kirkeng camping – idyllisk ved vannkanten! Moderne servicefasiliteter for voksne og barn, aktiviteter hele sommeren. Utleie av kano, kajakk, båter, sykler og tråbiler. Vi har selvfølgelig også lekeplass med flere trampoliner, lekestativ og ballbinge. Om dere kommer i caravan/bobil har vi flotte plasser helt nede ved vannkanten. Kirkengstua Spiseri - restaurant med gode matopplevelser. Med arrangementer flere ganger i uken, skal ingen kjede seg hos oss!

A warm welcome to Kirkeng Camping – idyllically by the water! Modern facilities for adults and children, activities through the summer. You can rent canoe, bicycles, kayak and even small bike-cars for kids. Playground with trampolines, swings, slide, climbing ropes and a mini-pitch for football. With waters sports and other arrangements several days a week nobody will get bored! If you come in caravan we have beautiful spots right by the water. Kirkengstua Spiseri – Restaurant offering a splendid culinary experience., with events and entertainment through the week!

Willkommen auf Kirkeng Camping - idyllisch am Wasser! Service-einrichtungen für Erwachsene und Kinder. Aktivitäten während des Sommers. Kanu, Kajak, Boote, Fahrräder und Straßenbahnen. Wir haben natürlich auch Spielplatz mit mehreren Trampolinen, Spielregal und Ballbinge. Wenn Sie in einem Wohnwagen / Wohnmobil kommen, haben wir tolle Plätze direkt am Wasser. Kirkengstua Spiseri - Neues Restaurant im Jahr 2019. Restaurant mit tollen kulinarischen Erlebnissen.

4 ★★-★★★★ 25/100/80/70

★★★ 2

## UTNE CAMPING D11

Desiderias vei 43, 1719 Greåker.
(+47) 69 14 71 26
post@utnecamping.no
www.utnecamping.no
Hele året.
E6. Avkjøring nr 9, Sollikrysset.

NHO REISELIV

En moderne og velutstyrt campingplass med gode aktivitetsmuligheter for store og små. Godt plassert for utflukter til Sverige, Tusenfryd og det sentrale Østlandsområdet. Vi har leiligheter med alle fasiliteter, camping-hytter, campingvogner av forskjellig størrelse, og enkle rom til utleie. I tillegg har vi selvfølgelig en stor campingplassfor din bobil, campingvogn eller ditt telt. 100 plasser med strøm og kabel-TV. Tømmestasjon for buss og bobil.

A modern and well equipped campsite with good activity opportunities for young and old alike. Well placed for excursions to Sweden, Tusenfryd amusement park, and the central part of Eastern Norway. We have apartments with all facilities, camping cabins (renovated in 2013), caravans of various sizes, and simple rooms available to rent. In addition, we of course have a large campsite for your motorhome, caravan or tent. 100 pitches with power and cable TV. Waste disposal point for buses and motorhomes.

Ein moderner und gut ausgestatteter Campingplatz, der viele Aktivitäten für jeden Geschmack bietet. Idealer Ausgangspunkt für Ausflüge nach Schweden, Tusenfryd und in die zentralen Regionen von Østland. Wir bieten voll ausgestattete Apartments, Campinghütten (2013 renoviert), Wohnwagen in verschiedenen Größen und vermieten einfache Zimmer. Darüber hinaus haben wir ein großes Campinggelände mit Stellplätzen für Wohnmobile, Wohnwagen oder Zelte. 100 Stellplätze mit Strom und Kabel-TV Entsorgungsstation für Busse und Wohnmobile.

23 ★★-★★★★★ 3/100/0/100

**KRISTIANSAND-HIRTSHALS** 08.00 og 16.30 | **LARVIK-HIRTSHALS** 08.00 og 17.30

# SUPERSPEED
## – skapt for Skagerrak

**4 DAGLIGE AVGANGER**

Trygg reise

Vi følger nasjonale regler for smittevern

## Ta SuperSpeed til Danmark og få en komfortabel start på reisen

- 1 000 m² taxfree-butikker
- Buffetrestaurant, bar & kaféområder
- Lekeområde & Captain Kid
- Business- & Voyagerclass med hvilestoler

**BILPAKKE**

fra **334,-**

per person
én vei v/4 i bilen

**COLOR CLUB** FRA **309,-**

*Meld deg inn i Color Club og få spesialpris.*

**colorline.no** | 22 94 42 00
Ved bestilling på telefon og terminal tilkommer servicehonorar.

*Hurtig og komfortabelt til Danmark*

Color Line SuperSpeed

★★★ 3

## STORA LEE CAMPING D11

Tolsby 10, 1798 Aremark.
(+47) 92 41 14 12
post@storalee.no
www.storalee.no
1/5–1/10
Rv21. Ta av til Tolsby (9 km).

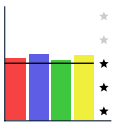

NHO REISELIV

En familievennlig campingplass med utleie av hytter ved bredden av grensesjøen Stora Lee. Du finner oss midt mellom Svinesund og Töckfors. Plassen har moderne servicehus, lekeplass, badestrand, utleie av kano/kajakk/båt og fine turmuligheter. Stora Lee byr også på et spennendefiske etter stor gjedde og abbor. Vi har både flotte luksushytter og enklere campinghytter til utleie.

A camping site situated in wonderful surroundings by the lake Stora Lee. Here you and your family can enjoy yourself, go swimming and fishing, rent canoe/kayak or boat, go for a walk in the forest, or just relax. The camping site has modern service houses with heated tiled floors. We have great, luxurious self-catering cabins and ordinary camping cabins for hire.

Ein Campingplatz in wunderbarer Umgebung direkt am See Stora Lee gelegen. Hier können Sie und Ihre Familie Urlaubsspaß auf unterschiedlichste Weisen erleben - schwimmen gehen, angeln, Kanus, Kajaks oder Boote leihen, einen Ausflug in den Wald unternehmen oder einfach nur entspannen. Der Campingplatz verfügt über moderne Service-Gebäude mit gefliesten Fußböden, die mit Fußbodenheizung beheizt werden. Wir bieten ausserden große luxuriöse Ferienhäuser sowie einfache Ferienhütten zur Selbstverpflegung.

11 ★★-★★★★★
100/150/130/150

★★★ 4

## AKTIVITETSBYEN GAMLE FREDRIKSTAD D11

Torsnesvn 16, 1630 Gamle Fredrikstad.
(+47) 99 22 19 99
resepsjon@aktivitetsbyen.no
www.aktivitetsbyen.no
Hele året.
Rv107.

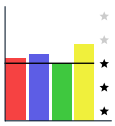

NHO REISELIV

Aktivitetsbyen Gamle Fredrikstad ligger i idylliske, landlige og historiske omgivelser med kort vei til byens pulserende handelssentrum og uteliv. Vi tilbyr overnatting i hytter, på motellet og har plass for bobil og caravan. Hos oss kan du innen gåavstand komme deg til Gamlebyen, Isegran og Fredrikstad sentrum. I nærheten kan du også ta deg et bad hos Kongstenbadet eller spille golf hos Gamle Fredrikstad Golfklubb.

Aktivitetsbyen Gamle Fredrikstad is situated in idyllic, rural and historic surroundings close to the city's vibrant shopping streets and lively nightlife. We offer accommodations in cabins, at the motel and we have designated areas for campers and caravans. From us you can easily walk to Gamlebyen (the old fortress city), Isegran and Fredrikstad centre. Nearby you can go for a swim at Kongstensbadet and play golf at Gamle Fredrikstad Golfklub.

Aktivitetsbyen Gamle Fredrikstad befindet sich in idyllischer, ländlicher und historischer Umgebung und in unmittelbarer der Nähe zum pulsierenden Zentrum und dem Nachtleben. Wir bieten Übernachtungen in Campinghütten, im Motel und wir haben auch Stellplätze für Wohnmobile und Wohnwagen.
Von uns aus ist es nur ein kleiner Spaziergang zu der Altstadt „Gamlebyen", der Halbinsel „Isegran" und ins Fredrikstad Zentrum. In unmittelbarer Nähe kann man im Freibad Kongsten baden oder man spielt Golf auf dem Gamle Fredrikstad Goldplatz.

18 ★★★★
20/130/0/60

★★★★ 5

## TOPCAMP BOGSTAD OSLO C11

Ankerveien 117, 0766 Oslo.
(+47) 22 51 08 00
bogstad@topcamp.no
www.topcamp.no/bogstad
Hele året
Skiltet fra E6 og E18 og Ring 3.

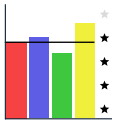

Topcamp Bogstad er åpen hele året. Landlig, parkmessig idyll, badeplass og flotte turveier ved Bogstadvannet. Nordmarka med uendelig turterreng for vandring og skiturer. Samtidig kun 15 minutter til Oslo sentrum med bil og gode kollektiv-forbindelser. Nytt, totalrenovert sanitæranlegg. Hytter i div størrelser og helt nye, førsteklasses leiligheter. Mange vogn-, bobil og teltplasser. Dagligvarebutikk og bensinstasjon rett ved.

Topcamp Bogstad Oslo is a rural, park-like idyll, with a swimming area and walkways by Bogstadvannet close by. Nordmarka is the nearest neighbor with and endless network of trails for hiking and skiing. At the same time the city center of Oslo is only 15 minutes by car and there are good public transport connections. The campsite has got new completely renovated sanitary facilities. Cabins in various sizes and brand new, first-class apartments. Many pitches for caravans, mobile homes and tents. Grocery store and gas station right next door.

Das Topcamp Bogstad Oslo ist eine ländliche, parkähnliche Idylle mit einem Badebereich und Gehwegen am nahe gelegenen Bogstadvannet. Nordmarka ist der nächste Nachbar mit einem endlosen Wegenetz zum Wandern und Skifahren. Gleichzeitig ist die Innenstadt von Oslo nur 15 Autominuten entfernt und es gibt gute öffentliche Verkehrsverbindungen. Der Campingplatz verfügt über neue komplett renovierte Sanitäranlagen. Kabinen in verschiedenen Größen und brandneue, erstklassige Apartments. Viele Stellplätze für Wohnwagen, Mobilheime und Zelte. Lebensmittelgeschäft und Tankstelle gleich nebenan.

54 ★★-★★★★ 160/800/0/300

★★ 6

## TOPCAMP EKEBERG OSLO C11

Ekebergveien 65, 1181 Oslo.
(+47) 22 19 85 68
ekeberg@topcamp.no
www.topcamp.no/ekeberg
1/6–1/9
Skiltet fra E6 og E18 og Ring 3.

Topcamp Ekeberg er sommeråpen camping på toppen av Oslo med panoramautsikt over hovedstaden. Bo luftig, grønt og avslappende med buss til Oslo sentrum som tar kun 12 minutter og går 8 ganger i timen. Alle Oslo-opplevelser; severdigheter, kultur, shopping, spisesteder og aktiviteter er innen komfortabel rekkevidde. Ekebergparken skulpturpark er nærmeste nabo. Lekeplass, minigolf og besøksgård med dyr/ridesenter i gangavstand.

Topcamp Ekeberg is a summer open campsite at the top of Oslo with stunning panoramic views of the city. You can stay in airy, green and relaxing surroundings, with only a 12 minutes bus ride to downtown Oslo, and 8 such buses every hour of the day. All Oslo experiences; sights, culture, shopping, dining and activities are within very easy reach from Ekeberg. The Ekebergparken sculpture park is in fact the nearest neighbor. Playground, mini golf and public visitor farm with farm animals and horse riding center is within walking distance through idyllic forest roads.

Das Topcamp Ekeberg ist ein offener Sommercampingplatz auf dem Gipfel von Oslo mit atemberaubendem Panoramablick auf die Stadt. Sie können in einer luftigen, grünen und entspannten Umgebung übernachten, mit nur 12 Minuten Busfahrt in die Innenstadt von Oslo und 8 solcher Busse zu jeder Tageszeit. Alle Osloer Erfahrungen; Sehenswürdigkeiten, Kultur, Einkaufsmöglichkeiten, Restaurants und Aktivitäten sind von Ekeberg aus leicht zu erreichen. Der Skulpturenpark Ekebergparken ist der nächste Nachbar. Spielplatz, Minigolf und öffentliche Besucherfarm mit Nutztieren und Reitzentrum sind über idyllische Waldwege zu Fuß erreichbar.

80/700/0/100

# Hjerterom

GRATIS FERIETILBUD FOR SÅRBARE FAMILIER

**Hjerterom** er et landsdekkende tilbud fra reiselivet til sårbare familier. De kan se tilbake på gode opplevelser sammen som familie, og barna kan komme hjem å fortelle at de også har vært på ferie.

"Evig takknemlig for denne muligheten, så utrolig godt å kunne gi barna denne opplevelsen og være sammen med masse kos, uten tanke på økonomien"

*MAMMA SOM FIKK HJERTEROMFERIE 2021*

***Ønsker du at deres bedrift blir med i Hjerterom?***

Kontakt Hjerterom-koordinator
**Carina Klungland**
Mobil: 924 60 305 eller
E-post: carina.klungland@blakors.no

**Hjerterom** er et samarbeid mellom Blå Kors Ferier, Camping Sørlandet, NHO Reiseliv og campingplasser over hele landet.

Blå Kors Ferier

11

## TYNSET ROM OG CAMPING A/S C9

Brugata 21, 2500 Tynset.
(+47) 62 48 03 11
post@tynsetcamping.no
www.tynsetcamping.no
Åpnet hele året
Rv30. Tynset sentrum.

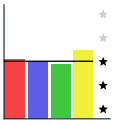

NHO REISELIV

Tynset Rom & Camping ligger sentralt til på Tynset, med gangavstand til både restauranter, kjøpesenter og jernbane. Man finner også verdens største spark på torget. Campingen er en ypperlig base for jakt og fiske i Nord Østerdalen. Vi har 17 hytter i forskjellige størrelser, 10 rom med frokost og 40 plasser til caravan. Hytte med enkel standard er stengt i vinterhalvåret. Caravanplassen er åpen hele året med tilgang til sanitæranlegg.

Tynset Rom & Camping is centrally located in Tynset, with walking distance to restaurants, shopping center and railway. One can also find the world`s biggest kicksledge in the square. The campsite is a great base for hunting and fishing in Nord Østerdalen. We got 17 cabins in different sizes, 10 rooms with breakfast and 40 caravan places. Simple standard cabin is closed in winter, but the caravan site is open all year round with access to sanitary facilities.

Tynset Rom & Camping liegt zentral in Tynset, mit kurtzen Fussweg zu restaurants, Einkaufszentren und Bahnhof. Auf dem Rathausmakt ist der grösste Tretschlitten der Welt ausgestellt. Der Campingplatz ist ein hervorragender Ausgangspunkt für Jagt und Angeln in Nord Østerdal. Wir haben 17 Hütten in verschiedener Grössen10 Zimmer mit Frühstück und 40 Plätze für Caravans. Die Hütte mit einfachem Standard steht im Winterhalbjahr nicht zur Verfügung. Der Wohnwagenplatz ist ganzjährig geöffnet und bietet Zugang zu sanitären Einrichtungen.

19 ★★-★★★★★
20/25/0/25

12

## GJELTEN BRU CAMPING C9

Sølndalsveien 15, 2560 Alvdal.
(+47) 97 32 35 88 / (+47) 91 30 81 08
post@gjeltenbrucamping.no
www.gjeltenbrucamping.no
20/5–1/10
Rv29, 2 km fra Rv3.

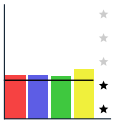

CAMP

5 km fra Alvdal sentrum. Aukrustsenteret m/Solan/Ludvig- kunst og opplevelsessenter. Tronfjellet – bilveg til toppen 1666 m.o.h. Jutulhogget – Nord Europas største canyon. Husantunet – bygdetun m/18 hus. Alvdal Vestfjell – eldorado for fotturister. Godt fiske i Folla, Glomma og fjellvann. Einunndalen – Norges lengste seterdal. Røros – gruvebyen – 80 km.

Situated by the river Folla. Aukrustsenteret-great art and adventure center. Tronfjell-highway to the top 1666 meters above sea level. Jutulhogget - the largest canyon in northern Europe. The western mountains in Alvdal-marked trails for hikers. Marked trails several places in Alvdal. Good fishing opportunities. Einunndalen - Norway's longest seter valley. Røros mining town on the UNESCO world heritage site.

Liegt idyllisch an dem Fluss Folla. Aukrustsenteret – grosses Kunst - und Erlebniszentrum. Tronfjellet – Autostrasse bis an den Gipfel 1666 M.ü.M. Jutulhogget – Der grösste Canyon Nordeuropas. Die westlichen Gebirge in Alvdal – sind ein Eldorado – markierte Wanderpfade. Gute Angelmöglichkeiten. Einunndalen – Die längste Hochalm in Norwegen. Røros – die Bergstadt.

13 ★★-★★★★
7/45/0/45

★★★ 13

## ALVDAL BOBIL OG CARAVAN CAMP FRICH´S HOTELL OG SPISERI C9

Nord-Østerdalsveien 5138, 2560 Alvdal.
(+47) 62 48 80 00
alvdal@frich.no
www.frich.no
April–Oktober
E3 - 1 km nord for Alvdal Sentrum.

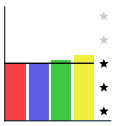

NHO REISELIV NBCC CAMP

Frich's Hotel og Spiseri Alvdal, Bobilcamping og parkering.
Frich's Alvdal ligger lang E3 med korte avstander til gode fiskemuligheter, toppturer og supert uteliv. Vi tilby 46 plasser til bobiler eller campingvogn hvor av 42 med strøm, sanitærcontenere med dusj, toalett og vask.
Mat og drikke blir servert i Frich's Spiseri

Frich's Hotel og Spiseri, Camper and caravan parking.
Frich's Hotel og Spiseri Alvdal is located along E3 north of Alvdal with the best posibilities for fishing, hiking and outdoorlife. We offer 46 individual parking spaces for campers or caravans of wich 42 with electricity. Shower and toilet on site. Food and beverage will be served in Frich's Spiseri.

Frich's Hotel og Spiseri, Wohnmobile oder Wohnwagen platz
Frich's Alvdal liegt an der E3 nordlich von Alvdal, mit kurzen Wegen zu guten Angel Moglichkeiten, Gipfel Wanderungen und leben in freien.
Wir bieten 46 Stellplatze fur Wohnmobile oder Wohnwagen, davon 42 mit Strom, sanitar Container mit dusche, WC und Waschbecken.
Speise und Getranke servieren wir in Frich's Spiseri

15/46/0/42

★★★★ 14

## GRIMSBU TURISTSENTER MOTELL & CAMP C9

Folldalsveien 3954, 2582 Grimsbu.
(+47) 62 49 35 29
mail@grimsbu.no
www.grimsbu.com
Hele året.
Rv29.

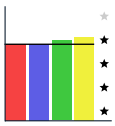

NHO REISELIV NBCC CAMP

Grimsbu Turistsenter ligger 3 mil fra Alvdal, 4 mil fra Hjerkinn. Ved Rondane og Dovre nasjonalpark. Nabo til Stormoegga Fritidspark med mulighet for fisking, bading, rulleski og trening. Gode turmuligheter.
Fri WiFi.

Grimsbu Tourist Center is 30 km from Alvdal, 40 km from Hjerkinn. By Rondane and Dovre National Park. Neighbor to Stormoegga Fritidspark with possibility for fishing, swimming, roller skating and training. Good hiking opportunities. Free WiFi.

Der Campingplatz liegt 30 km von Alvdal und 40 km von Hjerkinn entfernt. Durch Rondane und Dovre National Park. Nachbar zum Stormoegga Fritidspark mit Möglichkeit zum Angeln, Schwimmen, Rollschuhlaufen und Training. Gute Moglichkeiten fur Touren in der Umgebung. Kostenloses WLAN.

28 ★★-★★★★★
20/60/22/60

## 15 RØSTE HYTTETUN OG CAMPING D9

Rørosveien 4025, 2550 Os i Østerdalen.
(+47) 97 13 45 66 / (+47) 41 43 43 93
post@rostecamping.no
www.rostecamping.no
Hele året.
Rv30.

Røste Hyttetun & Camping ligger i fint turområde, også for sykkel og ski. Vi har flere grillplasser / gapahuker på området. Glomma som er ei populær fiskeelv for ørret og harr, ligger 200 m fra plassen. Røros, som står på UNESCO verdensarvliste, er 11 km unna. Alpinanlegg og TOS Arena med rulleskiløyper, ligger bare 4 km fra plassen.

Røste Hyttetun & Camping is located in an area with many opportunities for hiking, cycling and skiing. We have several grills standing around on the site. 200 meters away from the campsite you can find the river Glomma, which is popular for fishing trout and grayling. It is 11 km to Røros, and it is 4 km to Røros Ski Resort and TOS Arena, which has trails for rollerskiing.

Røste Hütten- und Campingplatz liegt in einem attraktiven Tourgebiet, mit guten Möglichkeiten für Fahrradtouren und Ski laufen. Wir haben mehrere Grillmöglichkeiten auf unserem Platz. Die Glomma ist der längste Fluss Norwegens und optimal zum Fischen von Forelle und Äsche. Er liegt nur 200 m vom Platz entfernt. Røros gehört zum UNESCO Weltkulturerbe und ist 11 km entfernt. Das Røros Alpinzentrum Hummelfjell und die TOS Arena - Biathlon Anlage mit Rollskibahn und Skispuren liegen nur 4 km entfernt.

12 ★★-★★★★
16/39/1/40

## 20 BÅTSTØ CAMPING D9

Båtstøa 12, 2446 Elgå.
(+47) 95 78 75 77
post@batstocamping.no
www.batstocamping.no
Hele året.
Fv221.

Båtstø Camping ligger i Elgå, på østsiden av Femund. Nærhet til Femundsmarka nasjonalpark og Gutulia nasjonalpark. Plassen har sjel og sjarm da det har vært opprinnelig et lite småbruk i vannkanten. Disse har vært gamle hus på gården og har det opprinnelige villmarkspreget. Plasser for bobil, campingvogn og telt helt ved vannkanten. Egen båthavn for gjester med egen båt. Sanitærbygg med moderne sanitærfasiliteter og kjøkken. Utleie av båter. Fine muligheter for fiske og vandring i villmarksnatur.

Båtstø camping is located close to Femunden, Femundsmarka National Park and Gutulia National Park. The campsite is located where the road ends. Boat space and dock make it possible to arrive at the campsite by boat/canoe. Around the campsite, it is the wilderness area that are the main attraction. In addition to spaces for caravans and motorhomes, we offer rental of cabins with wilderness characters. Free Wi-Fi. Modern sanitary facilities. A good place for fishing and hiking.

Båtstø Camping ist ein Campinplatz am Ostufer des Femundsees, und in unmittelbarer Nähe befinden sich der Femundsmarka Nationalpark und der Gutulia Nationalpark. Unser Campingplatz ist aus einem kleinen alten Bergbauerngehöft hervorgegangen und hat wirklich «Seele», und hat seinen ursprünglichen Zauber bewahrt. Bei uns gibt es schöne Stellplätze für Wohnmobile, Wohnwagen und Zelte ganz nah am Ufer. Dazu haben wir einen kleinen Bootshafen, den Sie mit Ihrem Boot gerne nutzen können – oder Sie mieten ein Boot ganz einfach bei uns. Free Wi-Fi.

7 ★★-★★★ 20/25/15/25

★★★ 21

## JOHNSGÅRD TURISTSENTER AS D9

Langsjøveien 631, 2448 Sømådalen.
(+47) 62 45 99 25 / (+47) 90 18 65 23
post@johnsgard.no
www.johnsgard.no
Hele året.
Rv26

Hjerterom

Velkommen til Johnsgård! Vi er en liten, familievennlig campingplass, ved Langsjøen. Mange utendørsaktiviteter, for eksempel fotturer, padling (kano), fiske, robåter og frisbee golf. Naturen rundt oss er perfekt for barn i alle aldre. 23 hytter i forskjellige størrelser og standarder. Egen kiosk på stedet der du kan kjøpe melk og brød. WiFi er gratis. Vi befinner oss ca. en time unna Femundsmarka og UNESCOs verdensarvsted Røros.

Welcome to Johnsgård! We are a small, family friendly campsite situated in the mid- eastern part of Norway, by the lake Langsjøen. From us you can access a variety of outdoor activities, such as hiking, paddling (canoes mostly), fishing, rowing boats and frisbee golf. The nature around us is perfect for children of all ages. Own kiosk where you can buy milk and bread. Wifi is free. We are located about an hour away from the National park of Femundsmarka and UNESCO world heritage site Røros.

Willkommen nach Johnsgård! Wir sind ein kleiner, familienfreundlicher Campingplatz im Osten Norwegens am See Langsjøen. Von uns aus haben Sie Zugang zu einer Vielzahl von Outdoor-Aktivitäten wie Wandern, Paddeln (meist Kanus), Angeln, Ruderbooten und Frisbee-Golf. Die Natur um uns herum ist perfekt für Kinder jeden Alters. Eigener Kiosk, wo Milch und Brot erhältlich sind. Wifi ist kostenlos. Wir sind etwa eine Stunde vom Nationalpark Femundsmarka und dem UNESCO-Weltkulturerbe Røros entfernt.

23 ★★-★★★★
20/40/0/20

★★★ 22

## SØLENSTUA CAMP OG HYTTER D9

Sundveien 1011, 2440 Engerdal.
(+47) 62 45 97 42
camping@solenstua.com
www.solenstua.com
-
Rv217, 75 km. nord for Trysil, 110 km. sør for Røros.

NHO REISELIV CAMP

Velkommen til oss for gode villmarksopplevelser. Fine tur og fiskemuligheter. Flere fine fjelltopper i nærheten, blant annet Sølenfjellet (1755moh). Gangavstand til Femundselva. Godt bær terreng. Du kan starte skituren ved hytta eller campingvogna og gå rett ut i vårt løypenett. Alle hunder med veldresserte eiere er velkommen til oss. Vi har både terreng og gressbane tilrettelagt for brukshund trening.

Here you can experience the Norwegian nature. Good hiking and fishing opportunities. Several mountain peaks in the area good for hiking, including Solen Mountain (1755m). Walking distance to the Femundselva, for fishing or kayaking. Good berry terrain in the area. You can start cross country skiing at the cabin or caravan and go straight out in our ski tracks.

Hier können sie die norwegische Natur erleben. Die sehr guten Wander-Möglichkeiten bieten auch Routen zu den umliegenden Berg-Gipfeln, wie z.B. „die Sölen (1755 m Gipfel-Höhe)". Die hervorragenden Angel- und Kajaksport-Aktivitäten sind durch die gute Erreichbarkeit des Feamund-Elva (Trysil) fantastisch. Ski-Langlauf lässt sich direkt von den Hütten und Caravans erleben und auch die Alpin-Skipiste ist schnell erreichbar.

26 ★★-★★★★
40/70/50/70

## 23 TRYSILELVA CAMPING D10

Bygdervegen 385, 2420 Trysil.
(+47) 90 56 11 73
info@trysilelvacamping.no
www.trysilelvacamping.no
Hele året.
Rv26.

CAMP

Trysilelva Camping er en familiecamping som ligger sentralt i Trysil rett ved elva og bare 600 meter fra sentrum. Her er det fantastisk utsikt til Trysilfjellet, stille og rolig, og god plass. Det er fine fiskemuligheter langs elvebredden på campingplassen, vi har idylliske grillplasser med kveldssol, og fine badeplasser. På vinterstid går det skibuss fra campingplassen til bakken. Vi er et rimelig boalternativ sentralt i Trysil enten du ønsker å bo i campinghytte eller du har med egen campingvogn/bobil.

Trysilelva Camping is located just 600 meters south of Trysil just next to the river. There are nice fishing areas, playground, and barbecue area. We have a large campground with plenty of space for camping and ten small but nice cabins. We focus on cleanliness and customer satisfaction at reasonable prices.

Trysilelva Camping ist ein familienfreundlicher Campingplatz. Er zeichnet sich durch seine schöne und zentrale Lage aus: Direkt am Fluss und mitten in Trysil – nur 600 Meter vom Ortszentrum. Der ruhig gelegene Campingplatz mit gutem Standard bietet einen fantastischen Blick auf das Trysilfjell. Da der Campingplatz direkt am Flussufer liegt, gibt es hervorragende Angelmöglichkeiten. Außerdem stehen Grillplätze mit Abendsonne und schöne Badestellen zur Verfügung. Im Winter verkehren Shuttle-Busse vom Campingplatz zur Skianlage. Ob in der Campinghütte oder im eigenen Wohnwagen/Wohnmobil: Der Campingplatz ist eine ausgezeichnete Übernachtungsoption – ganz zentral in Trysil.

11 ★★-★★★
20/65/20/65

## 24 TRYSIL HYTTEGREND OG CAMPING D10

Bygdervegen 253, 2420 Trysil.
(+47) 90 13 27 61
trysilhytte@trysilhytte.com
www.trysilhytte.com
1/1–31/12
Rv26. 2 km sør for Trysil sentrum mot Nybergsund, østsiden av elva.

CAMP

Ligger idyllisk ved Trysilelva, og med Trysilfjellet midt i mot. Her er det rolig og idyllisk – et perfekt sted for barnefamilier, syklister (sykkelutleie), fiskere, skiløpere og alle andere som er glade i naturen.
2 km. fra Trysil sentrum. Stoppested til gratis skibuss om vinteren

Located by the beautiful Trysil river and with a beuatifull view of the Trysil mountain. The area is quiet and peaceful - a perfect place for families with children, mountain bikers (mountain bike rental), fishermen, skiers and everyone who likes nature and the great outdoors. 2 km. from the centre of Trysil. Free skibus in winter in front of our park.

Unsere Anlage liegt in idyllischer Umgebung am Fluss Trysilelva mit Blick auf das Gebirge Trysilfjell. Hier ist es still und idyllisch – der perfekte Ort für Kinderfamilien, Mountainbiker (Fahrradverleih), Angler, skifahrer und Naturfreunde. In der Nähe des Ortes von Trysil (2 km). Haltestelle der kostenloses Skibus im Winter.

18 ★★-★★★★
25/21/0/21

## SÆTERÅSEN HYTTER OG CAMPING TRYSIL D10

Trysilvegen 5839, 2429 Tørberget
(+47) 40 05 47 41
booking@saeterasenhytter-trysil.no
www.saeterasenhytter-trysil.no
Hele året.
Rv25 rett ovenfor Trysil flyplass, ca. 10 km sør for Trysil sentrum.

På Sæteråsen Hytter & Camping tilbyr vi deg naturen som nærmeste nabo - 14 flotte og vinterisolerte hytter med overbygd terrasse, store gress- og grusplasser med og uten strøm for bobiler, campingvogn og telt, felles peisestue, bålplass med grilling Aussie style, egen fiskedam med gammeldags fisking på pinne, elgsafari, kort vei til turområder og sykkelstier, skiløype til Trysilfjellet om vinteren og mange andre opplevelser du kommer til å lengte tilbake til.

Sæteråsen Hytter & Camping offers you abundant nature on your doorstep – 14 lovely and insulated cabins with a terrace, large grassy and gravel sites with and without electricity for motorhomes, caravans and tents, common room, outdoor barbecue spots, a fish pond, moose safari, short distance to hiking and biking trails, a cross country slope to the famous Trysil mountain and many other experiences you'll yearn to return to.

Sæteråsen Hytter & Camping bietet Ihnen Natur direkt vor Ihrer Haustür – 14 direkt im Wald gelegene Campinghütten, grosse Gras- und Kiesstellplätze mit und ohne Strom für Ihren Wohnwagen, Ihr Wohnmobil oder Ihr Zelt, eine gmütliche Kaminstube, Grillplatz, einen Fischteich, Elchsafari, viele Kilometer Wander- und Radwege in der Umgebung, eine Langlaufloipe zum bekannten Skigebiet in Trysil und viele andere Erfahrungen, die Sie nicht entbehren wollen.

FaceBook: www.facebook.com/saeterasenhyttertrysil

14 ★★
42/68/8/20

Sanngrund
SERVERING OVERNATTING

Sanngrund Servering & Overnatting AS
Oslovegen 910, 2100 Skarnes, telefon 62 96 46 60
www.sanngrund.no, booking@sanngrund.no

## 26 OSENSJØEN CAMPING D10

Osveien 2593, 2460 Osen.
(+47) 48 15 81 03
post@osensjoencamping.no
www.osensjoencamping.no
Hele året. Kiosk fra 15/6-1/9.
Fv215

NHO REISELIV

Noe av særpreget med Osensjøen Camping er vår beliggenhet ned til Osensjøen med en av innlandets fineste og lengste sandstrand på 1 km. Campingplassen er omgitt av natur på alle kanter med elver og skog. Terrenget rundt campingen er forholdsviss flatt og har et lett terreng å ferdes i. På vinteren har vi gode stabile vinterforhold med flotte skiløyper som passer for store og små.

Special with Osensjøen Camping is our location down to the lake with one of the inlands finest and longest sandy beaches of 1 km. The campsite is surrounded by nature on all sides with rivers and forests. The terrain around the campsite is relatively flat and has light terrain to go around. In winter, we have good stable winter conditions with great skiing trails suitable for young and old.

Das besondere an Osensjøen Camping ist die lage am See mit einem der Innenlands schönsten und längsten Sandstrände von 1 km. Der Campingplatz ist auf allen Seiten von Flüssen und Wäldern umgeben. Das Gelände rund um den Campingplatz ist relativ flach und bietet leichte Wanderwege. Im Winter haben wir gute stabile Winterbedingungen mit großartigen Langlaufloiper für Jung und Alt.

5 ★★-★★★★
3/86/68/18

## 27 ROKOSJØEN CAMPING D10

Rokosjøvegen 835, 2340 Løten.
(+47) 90 15 15 60
rokocamp@hotmail.com
www.rokosjoencamping.no
Hele året.
Fv166.

NHO REISELIV

Campingplassen ligger i rolige omgivelser og vakker natur rett ved Rokosjøen i Løten kommune. Vi har Kiosk/Cafè med enkel servering av mat og drikke. Nyoppusset sanitæranlegg, lekeplass og utleie av selskapslokale, robåter og kanoer, gode fiskemuligheter og is fiske om vinteren. I nærheten kan du oppleve stranden Haverbekkvika og kirkeruiner på Rokoberget fra 1200-tallet. Rett ut forbi går Rondanestien, som går fra Bjørvika i Oslo til Hjerkinn på Dovre. Kort vei til Løten sentrum.

The campsite is located in quiet surroundings and beautiful nature by Rokosjøen lake in Løten municipality. We have a kiosk/café serving snacks and drinks. Newly renovated toilet/shower/laundry facilities, playground, function room for hire, rowing boats and canoes, good fishing prospects and ice fishing in the winter. Nearby, you can go swimming at Haverbekkvika, visit church ruins from the 13th century at Rokoberget, and view the famous Even Stone, a giant boulder deposited during the last Ice Age. The Rondane hiking trail from Oslo to Hjerkinn in Dovre passes right by the campsite.

Der Campingplatz liegt sehr ruhig und direkt am Rokosjøen in der Gemeinde Løten, eingebettet in reizvolle Landschaft. In unserem Kiosk/Café bieten wir Ihnen einfachere Gerichte und Getränke. Renovierte Sanitäranlagen, Kinderspielplatz und Vermietung von Gesellschaftsräumen, Ruderbooten und Kanus, gute Möglichkeiten zum Angeln und Eisangeln im Winter. In der Nähe können Sie den Strand von Haverbekkvika, die Kirchenruinen auf dem Rokoberget aus dem 13. Jahrhundert, den Even-Findling und einen gigantischen Findling aus der letzten Eiszeit erleben.

6 ★★-★★★ 20/25/0/25

★★★★ 28

## SANNGRUND D11

Oslovegen 910, 2100 Skarnes.
(+47) 62 96 46 60
www.sanngrund.no
post@sanngrund.no
Hele året.
E16.

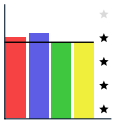

NHO REISELIV

Sanngrund Servering og Overnatting ligger vakkert til ved elva Glomma, og har hytter med ulik standard. De største (8 personer) rommer velutstyrt kjøkken, tre soverom, gulvvarme og eget bad. Ønsker du ikke å lage mat selv, er du hjertelig velkommen i kafeteriaen. Aktivitetstips: Fottur, sykkeltur (sykkelutleie), bading, vannsklie, båt, kano, lekeplass og bordtennis. Vegen er kort til Gardermoen, Oslo, Kongsvinger og Charlottenberg.

Sanngrund Dining and Accommodation is beautifully situated by the river Glomma, and has cabins with different standard. If you do not want to cook yourself, you are warmly welcomed in the cafeteria. Activity tip: Hike, bike ride (bicycle hire), swimming, water slide, boat, canoe, playground and table tennis. Gardermoen (Airport), Oslo, Kongsvinger and Charlottenberg are close by.

Sanngrund Essen und Unterkunft liegt wunderschön am Fluss Glomma und hat Hütten mit unterschiedlichem Standard. Wenn Sie sich nicht selbst kochen wollen, wirst Sie in der Cafeteria herzlich willkommen geheißen. Aktivitäts-Tipp: Wandern, Radfahren (Fahrradverleih), Schwimmen, Wasserrutsche, Boot, Kanu, Spielplatz und Tischtennis. Gardermoen (Flughafen), Oslo, Kongsvinger und Charlottenberg sind ganz in der Nähe.

34 ★★-★★★★
20/45/35/45

★★★ 32

## SIGERNESSJØEN FAMILIECAMPING KONGSVINGER D11

Strengelsrudtjernvegen 3, 2210 Granli.
(+47) 40 60 11 22
post@sigernescamp.no
www.sigernescamp.no
Hele året. Resepsjonen har redusert bemanning 1/11–1/2.
Rv2.

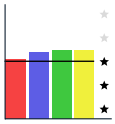

NHO REISELIV NBCC CAMP

Plassen ligger solvendt ved Sigernessjøen. Badestrender, bryggeanlegg, fiskemuligheter og vannsportaktiviteter. Ideell beliggenhet for handleturer til Sverige; Charlottenberg 35 km. Kongsvingers Golfbane med 18 hull av mesterskapsstandard og Golfkro, Liermoen, populært terreng til fot- og sykkelturer, dype skoger med tjern og slake åser omkranser campingplassen. Oppkjørte skiløyper inntil campingen hele vinteren.

The campsite is located on the sunny side of Lake Sigernes. Bathing beaches, boat facilities, fishing opportunities and water sports. Ideal location for shopping trips to Sweden; Charlottenberg 35 km. Kongsvingers Golf Course with 18 holes of championship standard and Golf tavern, Liermoen, popular terrain for foot and bike rides, deep woods with ponds and sloping hills surrounds the campsite. Tracks for skiing runs until the campsite all winter.

Der Campingplatz liegt auf der Sonnenseite des Sigernes see. Badeständen, Bootseinrichtungen, Angelmöglichkeiten und Wassersport. Ideale Lage für Shoppingtouren nach Schweden; Charlottenberg 35 km. Kongsvingers Golfplatz mit 18 Löchern der Meisterschaft Standard und Golf Taverne, Liermoen, beliebtes Gelände für Fuß-und Radtouren, tiefe Wälder mit Teichen und abfallenden Hügeln umgibt den Campingplatz. Spuren für die Pisten bis zum Campingplatz den ganzen Winter.

19 ★★-★★★
120/150/80/150

33

## MONTEBELLO CAMPING OG TURISTSENTER D11

Grenseveien, 2242 Morokulien / 2240 Magnor.
(+47) 62 83 72 33
booking@montebellocamping.no
www.montebellocamping.no
Hele året.
Rv2.

Montebello Camping & Turistsenter er en familiedrevet campingplass med sjel og tradisjoner. Området ligger i naturskjønne omgivelser, nærmere bestemt i Magnor med riksgrensen til Sverige som nærmeste nabo. Familievennlig sted med fin lekeplass og turstier. Store handlemuligheter og kort vei til Magnor Glassverk. Lademuligheter for el-bil. 4 plasser, 100 stk drop-in-plasser til vogn og bobil. Plassen ligger i Norge.

Montebello Camping & Turistsenter is a family run campsite with soul and traditions. The area is located in scenic surroundings, which is particularly true of Magnor, which has the national border with Sweden as the nearest neighbour. A family friendly site with a great play area and hiking trails. Lots of opportunities for shopping and a short distance to Magnor Glassverk. 4 electric car charging points. Charging station for 4 EVs and 100 new motorhome and caravan pitches (drop-in pitches). The site is in Norway.

Als familiengeführter Campingplatz legt Montebello Camping & Tourist Center großen Wert auf ein angenehmes Ambiente und auf Tradition. Das Gelände liegt landschaftlich reizvoll in Magnor, direkt an der Grenze zu Schweden. Familienfreundlicher Campingplatz mit schönem Spielplatz und Wanderwegen. Hervorragende Einkaufsmöglichkeiten, die Glasfabrik „Magnor Glassverk" ist leicht erreichbar. Lademöglichkeiten für Elektroautos. 4 Plätze. Der Campingplatz liegt nur in Norwegen. Lademöglichkeiten für Elektroautos. 4 Plätze, 100 neue Wohnmobil- und Caravan-Stellplätze (Drop-in-Stellplätze)

22 ★★-★★★★
60/85/55/70

34

## MOROKULIEN CAMPING D11

Arkovegen 3572, 2240 Magnor.
(+47) 62 83 52 80
morokulien@morokuliencamping.no
www.morokuliencamping.no
Hele året.
Rv2.

Velkommen til Morokulien Camping! Campingplassen som ligger på fredsplassen Morokulien, på grensen mellom Norge og Sverige. Dette er en fredelig og jovial plass med stor takhøyde og hyggelig stemning. Her trives liten og stor, tobeint som firbeint. Vi leier ut campinghytter i sjarmerende enkel stil, god kapasitet for bobil og campingvogn, faste sommer- og vinterplasser og ellers fine muligheter for telt og hengekøyer i furutrærne.

Welcome to Morokulien Camping: The campsite located on the peace site Morokulien, on the border between Norway and Sweden. This is a peaceful and cozy place with a pleasant atmosphere. We rent out camping cabins in a charming simple style, and have good capacity for caravans and campervans.

Willkommen bei Morokulien Camping. Der Campingplatz liegt auf dem Friedensplatz Morokulien, an der Grenze zwischen Norwegen und Schweden. Dies ist ein friedlicher und gemütlicher Ort mit einer angenehmen Atmosphäre. Wir vermieten Campinghütten in einem charmanten einfachen Stil und haben eine gute Kapazität für Wohnwagen und Wohnmobile.

9 ★★-★★★
25/70/40/70

*Padling i Femundsmarka..*
*Foto: Thomas Rasmus Skaug / VisitNorway.com*

Steinvik Camping

Steinvik har **20 hytter**, de fleste med dusj. **Plasser for bobil, telt og campingvogn** som kan forhåndsreserveres. Plasser også helt nedtil Mjøsa. Ny **lekeplass** 2021! **Matservering** inne og ute stort sett hele skoleferien, med **øl/vin salg**. **Live musikk**, show for barna. Kiosk/mini-butikk i juni, juli og august. Vannsykkel, tråkkebåt og SUP-brett leies ut. **Badebrygge** med stupetårn og sklie. **Gratis WIFI** på hele området.

**Steinvik Camping**
**2390 Moelv**
**info@steinvikcamping.no**
**www.steinvikcamping.no**
**Tel: +47 62367228**

39

## STEINVIK CAMPING OG HYTTEGREND C10

Kastbakkvn. 5, 2390 Moelv.
(+47) 62 36 72 28 / (+47) 91 70 38 90
info@steinvikcamping.no
www.steinvikcamping.no
Hele året.
E6.

NHO REISELIV NBCC CAMP

Campingen ligger idyllisk til ved mjøsa. Sentral beliggenhet mellom Gjøvik, Hamar og Lillehammer. 1,5 km til sentrum. Flotte turmuligheter. Ny lekeplass. Turistplasser ved vannkanten av Mjøsa. Mulighet for plass-reservasjon. Hytter med oppgraderte bad. Åpen kiosk juni, juli og august. I skoleferien har vi matservering med sitteplasser både inne og ute, samt arrangementer for barn og voksne. 200 meter til Elbil lader, hurtiglader.

The Camping is idyllically located by Lake Mjøsa, roughly equidistant from the towns of Gjøvik, Hamar and Lillehammer. Great hiking opportunities. New playground. Tourist spaces by the water's edge and several cabins with bathrooms. Space reservation. Kiosk open in June, July and August. During the school holidays we offer food service with seating indoors and out, as well as events for children and adults. 200 metres to rapid charging facility for EVs.

Der Campingplatz liegt idyllisch in der Nähe von Mjøsa, leicht erreichbar zwischen den Städten Gjøvik, Hamar und Lillehammer. Die Umgebung bietet ausgezeichnete Wandermöglichkeiten. Neuer Spielplatz. Stellplätze direkt am Ufer des Mjøsa, außerdem mehrere Hütten mit Badezimmer. Stellplatzreservierung. Kiosk in den Monaten Juni, Juli und August geöffnet. Während der Schulferien bieten wir ein Restaurant/Bistro mit Sitzplätzen im Innen- und Außenbereich sowie Veranstaltungen für Kinder und Erwachsene an. Nächstes Schnellladesäule für Elektroautos: 200 m.

21 ★★-★★★★
60/145/75/160

40

## TOPCAMP MJØSA D10

Bureiservegen 5, 2384 Brummundal.
(+47) 62 35 98 00
mjosa@topcamp.no
www.topcamp.no/mjosa
Hele året.
Rv212. Avkjøring fra E6.

NHO REISELIV TOPCAMP

Topcamp Mjøsa er idyllisk beliggende ved Mjøsa, mellom Hamar og Lillehammer. Strandlinje med flott badeplass og båthavn, skog og grøntarealer. Asfalterte bobilplasser og plasser for campingvogn, bobil og telt. Leiligheter og hytter til leie hele året. Minigolf, lekeplasser, fotballplass, utleie av sykler, tråkkebåt, kano, mm. Egen aktivitetsleder for barn i juli. Kort vei til Brumunddal sentrum med skatepark, svømmehall, bakerier, restauranter og kjøpesenter.

Topcamp Mjøsa is idyllically located by Lake Mjøsa, between the cities of Hamar and Lillehammer. Shoreline with great swimming area and marina, forest and green areas. Ironed, paved motorhome pitches and pitches for caravans, motorhomes and tents. Mini golf, playgrounds, soccer field, rental of bicycles, pedal boats, canoes, etc. Own activity leader for children in July. Short way to downtown Brumunddal with skating park, swimming pool, bakeries, restaurants and shopping center.

Das Topcamp Mjøsa liegt sehr idyllisch am Mjøsa-See. Küste mit großartigem Badebereich und Yachthafen, Wald und Grünflächen, nur wenige Minuten von der Autobahn E6 zwischen den Städten Hamar und Lillehammer entfernt. Gepflasterte Stellplätze für Wohnmobile und Stellplätze für Wohnwagen, Wohnmobile und Zelte. Minigolf, Spielplätze, Fußballplatz, Verleih von Fahrrädern, Tretbooten, Kanus usw. Im Juli Bar mit eigenem Animateur. Kurzer Weg in die Innenstadt von Brumunddal mit Skateboard Park, Schwimmbad, Bäckereien, Restaurants und Einkaufszentrum.

4 ★★★
135/420/270/360

## SVEASTRANDA CAMPING C10

Stokkevegen 147, 2825 Gjøvik.
(+47) 61 18 15 29
resepsjon@sveastranda.no
www.sveastranda.no
Hele året.
Rv4.

NHO REISELIV Hjertevenn

Sveastranda Camping ligger idyllisk til ved Mjøsa med lang strandlinje. Sentral beliggenhet mellom Gjøvik, Lillehammer og Hamar. Fine plasser for bobiler, campingvogner og telt med mulighet for forhåndsbestilling. 35 hytter og 2 leiligheter med ulik standard. Butikk og spisested om sommeren. Gratis WIFI, grillhytte, stor lekeplass, bordtennis, fine turstier, ballslette, fiskemuligheter, elbillading, minigolf, båter og sup-brett, gode bademuligheter med vanntrampoline. På Sveastranda Camping kan man finne roen og kose seg.

Sveastranda Camping is situated by lake Mjøsa, centrally located between Gjøvik, Lillehammer and Hamar. Nice places for campers, caravans, and tents. Pre-booking possible. 35 cottages and 2 apartments. Open grocery store and eatery in summer. Free WIFI, barbeque hut, large playground, nice hiking trails, Electric car charging station, boat rental, mini golf, good swimming possibilities and water trampoline.

Sveastranda Camping liegt idyllisch am See Mjøsa, zentral zwischen Gjøvik, Lillehammer und Hamar gelegen. Schöne Plätze für Camper, Wohnwagen und Zelte. Reservierung von Stellplätzen ist möglich. Lebensmittelgeschäft und Restaurant in Sommer. Free WIFI, Grillkabine, grosser Spielplatz, schöne Wanderwege, Ladestation für Elektroautos, Angelmöglichkeiten, Minigolf, Bootsverleih, gute Schvimm möglichkeiten mit Wasser-Trampoline.

35 ★★-★★★★★
80/300/145/300

*Utsikt over Mjøsa.*
*Foto: Rakel Berg / Hoel Gård.*

*På tur i Valdresfløya.*
*Foto: CH / VisitNorway.com*

# Camping i vår

**Lom Camping** er et fint utgangspunkt for alle som er glad i fjell, kultur, aktivitet og god mat. Vi er omringet av fine topper som Galdhøpiggen, Glittertind og Besseggen. Det er mange sentrumsnære turer å gå for den som er glad i friluftsliv. Lomseggen ruver over Lom sentrum og er en utrolig fin tur som gir en av dalens fineste utsikter. I tillegg til turer finnes det flere tilbud som aktivitetspark med klatrepark, klatretårn, skaterampe, trampoline (gyro), zip-line, minigolf, mulighet for å leie kano og mye mer. Galdhøpiggen sommerskisenter er også en populær aktivitet for den alpinglade. I Lom sentrum er det et rikt utvalg med serveringsplasser og butikker. Ønsker du å høre om livet i Lom fra ulike perspektiv gir Norsk Fjellsenter, Lom bygdamuseum, Fossheim Steinsenter og Lom Stavkirke deg muligheten til det.

**Haglebu Feriesenter** ligger på Haglebu, kun 1-2 timers kjøring fra flere av byene på Østlandet. Vi ligger på ca. 806 moh. og er bare en liten gåtur unna snaufjellet.

På Haglebu finner man en rekke spor etter tidligere tiders bruk av skogen, marka og fjellet. Mennesker har i alle tider visst å gjøre bruk av naturens rikdommer. I tillegg til et spennende gravfunn fra merovingertid (ca. 570- 800 e.Kr), er det funnet bevis på både jakt og fangst, jordbruk og seterdrift, men også industri i form av jernutvinning.

Innenfor en kilometer finner du Haglebu skisenter som består av 3 heiser, der den lengste er 1093 meter lang med en nedfart på hele 1300 meter og en høydeforskjell på 200 meter.

Kort vei til Kulturstien og turstien og andre stier for fotturer i fjellområdene rundt Haglebu. Velg mellom flatt terreng rundt Haglebuvannet, eller gå opp i høyden der viddene ligger innbydende foran deg. 350 km med preparerte skiløyper både for de som ønsker en lett tur i flatt terreng, og for de som ønsker mer stigning og utfordringer.

## Lom Camping

Lom Camping er en familieeid camping som ligger 300 meter vest for Lom sentrum langs Sognefjellsvegen. Campingen og bobilplassene er nyrenovert i 2019. Vi har automatisk inn- og utsjekk der du kan reservere plass på vår nettbooking (eller e-post/telefon). På ankomstdag vil du motta en sms/e-post med kode til innkjøringsbom og din plass/rom. På plassen er det sanitæranlegg, vaskerom, kjøkken og tv-stue som er til disposisjon for våre gjester. I tillegg til campingplass har vi store og små leiligheter med kjøkken og bad. Vi har også motellrom med dusj og wc. Gratis wifi for våre gjester og tv i leiligheter og rom.

**Lom Camping**
Sognefjellsvegen 29 | 2686 Lom
booking@lomcamping.no | www.lomcamping.no

## Haglebu Feriesenter

Haglebu Feriesenter, din optimale helårsplass – ligger på Haglebu i Sigdal kommune. Haglebu Feriesenter er stedet for deg som søker ro i sjelen og som ønsker å nyte den norske naturen til det fulle. Vi har 200 plasser hvorav 50 av disse er bobilplasser som er åpne både sommer og vinter. Våre plasser ligger i tilknytning til Haglebuvannet. På plassen har vi en liten butikk som har åpent hver dag mellom 11 og 14, med utvidede åpningstider i helg og ferie. Du kan leie kano og båter hos oss, samt få kjøpt fiskekort. Vårt sanitæranlegg stod ferdig til nyttår 2019.

**Haglebu Feriesenter**
Haglebuseterveien 20 | 3359 Eggedal
post@haglebuferiesenter.no | www.haglebuferiesenter.no

# flotte fjellheim

Andre aktiviteter og turer er for eksempel en topptur til Haglebunatten ( 1278 moh) og Seteråsen. Eller du kan ta en tur rundt Haglebuvannet som er en ny tursti bygget sommeren 2014. Den starter på Haglebu Feriesenter i nordenden av vannet og tar oss med gjennom gammel granskog, til myrer, grillplasser og til en solid gapahuk ved vannkanten.

**Vasetdansen Camping** ligger i Tisleidalen i Valdres, et dalføre i Innlandet fylke som ligger 800 meter over havet. Valdres er kjent for sin flotte natur som passer for alle både sommer og vinter. Er du interessert i ski-, sykkel- eller gåturer, så er dette et eldorado. Det er også gode områder for både jakt og fiske. Alt dette finnes i umiddelbar nærhet til Vasetdansen Camping.

Vi kan tilby et av Norges beste sykkelområder både på stølsveger og stier, hvor blant annet den kjente Mjølkevegen befinner seg i vårt område. Det varierte landskapet i Valdres og på Golsfjellet er perfekt for sykkelentusiaster i alle aldre. Her finner du alt fra rolige og lite kuperte stølsveier til bratte og spektakulære fjelloverganger. Etter en tur med mange fine opplevelser kan dagen avsluttes i Kroa på Vasetdansen som har elgspesialiteter på menyen.

**Hageseter Turisthytte** ligger på Hjerkinn i Dovre Kommune. Omgitt av Dovrefjell Sunndalsfjella nasjonalpark, Rondane og Dovre Nasjonalparker. Midt i nasjonalromantikkens Enig og tro til Dovre faller. Moskusen kan du se fra Hageseter om du er heldig. Aktiviteter her er mange. Det er elver og fjellvann å fiske i. Ridning, elg og moskussafari. Fine turmuligheter som sykle Tour de Dovre. Sykkelutleie. Norges tredje høyeste fjell, Snøhetta er et flott turmål. Hageseter Turisthytte ligger på en gammel seterstul med hus tilbake til 1600 tallet. Ennå er det en seter i drift og husdyra beiter på setervangen. Pilgrimmene har vandret her forbi siden Olav den Helliges tid. Eysteinkyrkja er reist til minne om Kong Eystein.

## Vasetdansen Camping

Vasetdansen ligger idyllisk til langs Tisleia som er en av Norges beste ørretelver. Åpent hele året. Vi kan tilby flott turterreng både sommer og vinter. Mange fine turstier og fjellturer i nærområdet og det er unike sykkelmuligheter. Mil på mil over vidder og fjell med merkede tospors skiløyper, gir utfordringer til både amatører og aktive.

Store romslige oppstillingsplasser på øya ved elva Tisleia, hytteutleie, elsykkelutleie, butikk med ferske bakevarer hver dag, kro med elgspesialiteter og alle rettigheter, egen fiskedam, lekeplass, kajakk og kanoutleie, sykkel og turkart med mange turforslag.

**Vasetdansen**
Vasetdansen 9 | 2923 Tisleidalen
camp@vasetdansen.no | www.vasetdansen.no

## Hageseter Turisthytte

Hageseter Turisthytte ligger cirka 3,5 kilometer gange fra Hjerkinn stasjon langs rødmerket sti. Vi har romslig plass til telt, samt campingvogn og bobil. Vi har 12 hytter med god standard. Sanitæranlegget ble bygget i 2013, og der finner du også et rom med hotellstandard. I kafeteriaen serverer vi hjemmelagde retter fra vår rikholdige meny hele dagen. Vi har alle rettigheter. Du får også kjøpt fiskekort hos oss, og det er treningsfelt for hund i nærheten. Vi har eget lekeområde for barn, og om sommeren er det aktiv seterdrift her med flere dyr på beite. Vil du opplevemoskusen i sitt rette element, har vi kontakt med profesjonelle guider.

**Hageseter Turisthytte**
Gautåsetervegen 84 | 2660 Dombås
post@hageseter.no | www.hageseter.no

★★★ 42

## EVJUA STRANDPARK CAMPING VED MJØSA D10

Evjuvegen 30, Totenvika, 2848 Skreia.
(+47) 95 81 33 85
idyll@evjua.no
www.evjua.no
Hele året.
Fv33.

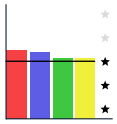

Døgnplasser for bobil, telt og vogn, restaurant med lokale råvarer, båthavn og feriehus. Fin badeplass med vanntrampoline, samt lekeplass med naturklatrejungel og beachvolley. Skibladner har anløp hver søndag 12:30 og 17:15 i rutesesongen. Gode turmuligheter - både korte turstier og lengre toppturer til Totenåsen. Utleie av kano og sykler. Velkommen!

Drop-in for RVs, caravans and tents. Good restaurant with local produce during summer. Several walking paths for short and long walks and treks. Playground and swimming beach with trampolines. Great view of Lake Mjøsa!

Zusätzlich zum Restaurant und der Marina bietet der Evjua Strandpark einen Campingplatz. Die Stellplätze reichen bis an das Ufer des Mjøsasees, und die Gäste können sich mit Aktivitäten wie Beachvolleyball, Wassertrampolin, Angeln, Baden und Wanderungen auf schönen Wegen am Mjøsasee, in der reichen Kulturlandschaft mit ihren traditionsreichen Höfen und in den Wäldern vergnügen.

4 ★★-★★★★★
10/85/70/85

★★★ 43

## LILLEHAMMER CAMPING C10

Dampsagveien 47, 2609 Lillehammer.
(+47) 61 25 33 33 / (+47) 41 21 05 20
resepsjon@lillehammer.camp
www.lillehammer.camp
Hele året.
E6. Lillehammer sentrum.

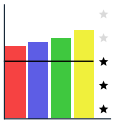

På Lillehammer sin Strandpromenade, ved Mjøsa, i gangavstand til Lillehammer Sentrum finner du Lillehammer Camping En moderne campingplass med ca 300 oppstillingsplasser for bobiler og campingvogner. Alleplasser med strøm og WiFi. Stor teltplass. 18 hytter og 18 leiligheter, fra enkel til høy standard.

Lillehammer Camping location is by the Lake, Mjøsa, within walking distance to Lillehammer City Center. A modern campsite with about 300 pitches for motorhomes and caravans., All with power and WiFi. 18 cabins and 18 apartments, from simple to high standard.

An der Strandpromenade von Lillehammer, bei Mjøsa, in fußläufiger Entfernung zum Zentrum von Lillehammer, liegt Lillehammer Camping. Ein moderner Campingplatz mit ca. 300 Stellplätzen für Wohnmobile und Wohnwagen. Alle Plätze mit Strom und Wi-Fi. Großer Zeltplatz. 18 Hütten und 18 Wohnungen,

19 ★★-★★★★
82/300/50/250

## LILLEHAMMER TURISTSENTER NAF CAMPING C10

Sandheimsbakken 20, 2619 Lillehammer.
(+47) 61 25 97 10
post@lillehammerturistsenter.no
www.lillehammerturistsenter.no
-
E6. 2,5 km nord for Lillehammer sentrum.

NHO REISELIV CAMP NBCC CAMP

Rolig og familievennlig turistanlegg midt i OL-byen. Her kan du nyte en vakker solnedgang, og ha panoramautsikt over Mjøsa og Gudbrandsdalslågen. For aktive feriegjester har vi: minigolf, trampoliner, sandvolleyballbane, ballspillplass, sklier, husker, vipper m.m. Salg av fiskekort. Gangvei til bading og fiskemuligheter. Sentrum og «Gågata»: 2,0 km. Maihaugen: 3 km. Nordseter/Sjusjøen: 20,0 km. Hunderfossen Familiepark: 13,0 km. Hafjell alpinsenter: 15,0 km. Peer Gynt veien: 20,0 km.

Quiet, family-friendly facility in Lillehammer – the Winter Olympics venue in 1994. Here you can enjoy a beautiful sunset and take in panoramic views of Lake Mjøsa and Gudbrandsdalslågen. For active holidaymakers we can offer: Miniature golf, trampolines, sand volleyball courts, ball game area, slides, swings, etc. Sale of fishing licences. Walking distance to bathing and fishing. 1 km to town centre. Maihaugen: 3 km. Hunderfossen Family Park: 13 km. Hafjell Alpine Centre: 15 km. Peer Gynt Trail: 20 km.

Moderne und kinderfreundliche Campinganlage. Herrlichen Panoramablick auf den See Mjøsa und den Fluss Lågen. Nur ein Spaziergang weg von der Stadtmitte. Maihaugen Freilichtmuseum 3 km. Hafjell Alpinanlage 15 km. Strand und Schwimmöglichkeiten 200 m. Reichhaltiges Freizeitangebot.

12 ★★★-★★★★
35/182/125/160



## TOPCAMP RUSTBERG B9

Kongsvegen 691, 2636 Øyer.
(+47) 61 27 77 30.
rustberg@topcamp.no
www.topcamp.no/rustberg
Hele året.
E6. Avkjøring fra sør nr. 86. Fra nord nr 87.

NHO REISELIV PLUSCAMP TOPCAMP

En familievennlig camping og hytter med utsikt over den turkise Gudbrandsdalslågen. Utendørs oppvarmet svømmebasseng (sommeråpent) med vannsklie og plaskebasseng for små barn, stor lekeplass, gravemaskin, trampoliner og basketball, sanitæranlegg, felleskjøkken og en hyggelig kiosk og kafeteria. Mange opplevelser i nærheten, som Hunderfossen, Lilleputthammer, Norsk Vegmuseum osv. Flott turterreng i området for sykkel, vandring, fisking og ski.

Family-friendly camping and cabins with a view of the turquoise river Gudbrandsdalslågen. Outdoor heated swimming pool (in the summer) with water slide and paddling pool for small children, a large playground, excavator, trampolines and basketball, sanitary facilities, communal kitchen and a nice kiosk and cafeteria. Lots of things to experience nearby, such as e.g. Hunderfossen Activity Park, Lilleputthammer Miniature Town and hiking terrain in the area for cycling, hiking, fishing and skiing.

Familienfreundliche Campingplätze und Hütten mit Blick auf den türkisfarbenen Fluss Gudbrandsdalslågen. Beheiztes Freibad (im Sommer) mit Wasserrutsche und Planschbecken für Kleinkinder, großem Spielplatz, Bagger, Trampoline und Basketball, Sanitäranlagen, Gemeinschaftsküche und einem schönen Kiosk und Cafeteria. In der Nähe gibt es viele Dinge zu erleben, wie den Freizeitpark Hunderfossen, die Miniaturstadt Lilleputthammer usw. Wunderschöne Wandergebiete in der Umgebung zum Radfahren, Wandern, Angeln und Skifahren.

33 ★★-★★★★ 50/120/60/120

Create your experience. Lillehammer

# Velkommen til/Welcome to Lillehammer &

Velkommen til Norges største opplevelseseldorado. Her er hver dag et eventyr, sommer som vinter, med alt fra familie-, kultur-, mat- og naturopplevelser til actionfylte opplevelser.
Vi er i tillegg stolte av å være merket som Bærekraftig reisemål.

**lillehammer.com #visitlillehammer**

Familievennlig camping med stort og rolig uteområde. Fotballbane, lekeplass, hoppeslott, klatretårn, sandvolleyball og badeplass. Utleie av kano og sup brett. Plass til 40 vogner sommerstid, eget teltområde. Hytter og leiligheter med god standard, Fra 2 - 40 sengeplasser.
Et naturlig tilholdssted for gode utflukter både til fjells og til by.
Offentlig busstilbud begge veier. Alle våre enheter er godt utstyrt med det som er nødvendig for et godt opphold.

Camp Sjusjøen is a family camping with quiet surroundings and a large outdoor area. Up to 40 caravans in summer and a separate tent area. Cottages and apartments with 2-40 beds, fully equipped for a splendid stay. Seven days open grocery nearby. Activities you can enjoy at Camp Sjusjøen are Canoes and SUP board, Soccer , beach volleyball, climbing wall, bouncy castle, swimming, fishing and a playground. Camp Sjusjøen is close to outdoor activities in the mountains both summer and winter. Located near to Lillehammer. Public bus transport nearby.

Opplev D/S Skibladner når du ferierer ved Mjøsa! Verdens eldste hjuldamper i rutetrafikk har avganger daglig unntatt mandager i perioden 21. juni til 14. august 2022. Tirsdag, torsdag og lørdag går skipet fra Hamar og Gjøvik til Lillehammer med retur. Fredag og onsdag til Brumunddal, og søndag til Atlungstad med retur til Hamar og Gjøvik.
I vår førsteklasses restaurant kan du nyte frokost, smørbrød, salater eller den tradisjonelle middagen med laks, jordbær og kaffe.
Ta turen i sommer og skap et godt og varig ferieminne!

On vacation around Mjøsa? Take a trip on Skibladner - the world's oldest paddle steamer still in timetabled traffic. Daily departures (except Mondays) between 21th of june and 14 august 2022. First class restaurant where you can enjoy breakfast, sandwiches, salads or salmon, strawberries and coffee.
Create a long lasting holiday memory with a trip this summer!

**Booking/info: (+47) 61 14 40 80 skibladner@skibladner.no**

Familievennlig campingplass i gangavstand fra Hunderfossen Familiepark, Barnas Gård Hunderfossen, Bob- og Akebanen og Vegmuseet. 250 plasser med strøm, lekerom, lekeplass, Fossekroa, minigolf, svanebåter og resepsjonskiosk.
Sanitæranlegg med minibad og familiebad!

A family-friendly campsite. Walking distance to Hunderfossen Family Park, Hunderfossen Children's Farm, the Bob and Luge Track and the Norwegian Road Museum. 250 camping pitches with electricity, playroom, playground, restaurant, minigolf, swanboats, small shop. Family bathrooms and mini bathrooms! Cabinrental: (+47) 61 27 40 00

**N-2625 Fåberg, (+47) 61 27 73 00.**
**For leie av hytter - ring 61 27 40 00. camping@hunderfossen**

Her i byen står de minste i fokus, derfor er det ingen høydebegrensning på våre attraksjoner. Her kan de små føle seg som kjemper der de spankulerer ned den lille Storgata, som er en tro kopi av Storgata i Lillehammer anno 1930. Husene er gjennomført og bygd i 1:4 skala. Barna kan også prøve seg på forskjellige aktiviteter og karuseller, som berg- og dalbane, elektriske biler, tog, pariserhjul og klatreløype. Lilleputt-hammer er den perfekte introduksjon til familieparker - stor nok til å være spennende, liten nok til å være trygg.

In our city, the little ones are our main focus. Here the kids can feel like giants walking down the miniature version of Storgata, which is a copy of Storgata in Lillehammer in 1930. The houses are architecturally correct and built on a 1: 4 scale.Here, the children can also try various activities and carousels, such as roller coasters, electric cars, train, Ferris wheels and climbing trails. Lilleputthammer is the perfect introduction to family parks - big enough to be exciting, small enough to be safe.

**post@lilleputthammer.no**

SUSTAINABLE DESTINATION
LOCAL ENGAGEMENT IN A LONG PERSPECTIVE

# Gudbrandsdalen

Lillehammer - in the heart of Norway - is the ideal holiday destination for anyone in search of amazing adventures in the great outdoors. The town has some of the country's most spectacular scenery right on its doorstep.Your next adventure is never far away, and the opportunities for hiking, cycling, skiing or horseback riding are boundless. Our museums and cultural centres will leave you enriched and inspired. Lillehammer is a paradise for the active and offer a myriad of activities for the playful - summer as well as winter.

Foto: Samuel Andersen

hafjell.no

## Hafjell Bike Park

Velkommen til Norges største anlegg for heisbasert sykling! Sett av en dag i vår fantastiske sykkelpark, eller ta gondolen opp til Gudbrandsdalens beste utsikt. Nyt en lunsj på Skavlen, test vår enorme pumptrack, eller ta stien inn i fjellet. Vår sykkelutleie har sykler til alle formål, både tur og fart.

Welcome to Norway's biggest Bike Park! Enjoy the thrilling experience of a day on a downhill bike, or take the Gondola to see the magnificent valley view, restaurant and ride our new pumptrack.

Photo: Daniel Nordby/Lillehammer Olympiapark

olympiaparken.no/camping

## Olympiaparken Camping

Olympiaparken camping finner du på Birkebeineren skistadion i Lillehammer, som i sommerhalvåret benyttes som campingplass. Her finner du et rimelig og godt campingtilbud med alle nødvendige fasiliteter. Campingen ligger kun en kort kjøretur fra Lillehammer sentrum, og har fantastiske turmuligheter rett utenfor døra.

Olympiaparken camping is located at Birkebeineren ski stadium in Lillehammer, which is used as a campsite during the summer. This is a low cost campsite with all the necessary facilities. The campsite is located only 5 minutes from Lillehammer city center, with fantastic hiking opportunities right outside the door.

**Booking olympiaparken.no/camping**

gvegen.no

## Gudbrandsdals-vegen

Nordover fra Lillehammer vil dalenes dal åpenbare seg, og du vil rundt hver sving finne noe som setter sansene i gang. Våre medlemsbedrifter er håndplukket fra øverste hylle og tilbyr mat, opplevelser, kunst og gjest-frihet. Skap de gode historiene å fortelle om, og opplev Gudbrandsdalen på en måte som gjenspeiler både tiden vi lever i og de gode gamle tradisjonene. Reiser du enslig, som et par eller med familien finner du alltid ditt eventyr langs Gudbrandsdalsvegen..

North from Lillehammer the valley will open up, and you will around every turn find something that awakes your senses. All our members are top quality an offers food, experiences, art and hospitality. Make the stories you want to tell, and experience Gudbrandsdalen in a way that perfectly combines modern time with our traditional history. Either you're traveling alone, as a couple or a family - you will find your fairytale in Gudbrandsdalsvegen.

jorekstad.no

## Jorekstad Fritidsbad

Regionens største badeanlegg med basseng både ute og inne. Det er store uteområder for soling. Stupetårn, vannsklier, vannkanoner, klatrevegg og 4 basseng. Eget lekebasseng for barn og oppvarmet basseng ute og inne. Velkommen til vannsprut og moro!

The biggest waterpark in the region, with indoor and outdoor pools. Large areas outside for sunbathing. Diving tower, water slides, water cannons, climbing wall and four swimming pools.
Own play pool for children and heated pools outside and inside.
Welcome to splashing and fun!

igt.no

## PLUSCAMP MAGELI
## MAGELI CAMPING OG HYTTER A/S C10

Kongsvegen 2220, 2635 Tretten.
(+47) 61 27 63 22
info@magelicamping.no
www.magelicamping.no
Hele året.
E6. 36 km nord for Lillehammer.

NHO REISELIV PLUSCAMP NBCC CAMP

Mageli Camping og Hytter/PlusCamp Mageli er en av de største campingplassene i området rundt Hafjell , Hunderfossen og Lillehammer. Vi har 34 hytter,og 200 vognplasser med strøm. 1200 meter strandlinje med meget gode bademuligheter, utleie av båt, kano og vannsykler. Oppvarmet basseng. Nydelig utsikt og fantastisk natur i nærområdet.

34 cabins and 200 campingpaces with electricity, one of te largest campsites in the area around Hafjell, Hunderfossen and Lillehammer. 1200 meters of shoreline with fantastic swimming, rental of canoes, rowboats and paddleboats. Incredible wiew of the mountains and river. experience the beautiful surrounding nature.

34 hutten und 200 Stellplâtze mit Strôm, einer der grôssten Campingplâtze in der Ungebung von Hafjell, Hunderfossen und Lillehammer. 1200 , eter Strand, sehr gute Bademôglichkeiten, Verleih von Kanus, Ruderboote, Wasserfahrrader. Guten Angelmôglichkeiten, phantastische Natur!

35 ★★-★★★★
70/210/130/180



## JOTUNHEIMEN FERIESENTER C9

Heidalsvegen 2930, 2676 Heidal.
(+47) 90 76 37 38
post@jotunheimenferiesenter.no
www.jotunheimenferiesenter.no
1/5–31/10.
Fra E6 - Sjoa 30 km oppover Rv257
Fra Rv51 Randsverk 2 km nedover Rv 257 mot Heidal.

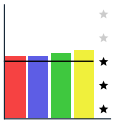

Jotunheimen Feriesenter ligger fredelig og fint til øverst i Heidal. Vi har hytter og plasser for campingvogn, bobil og telt. Et godt utgangspunkt for en aktiv ferie med nærhet til nasjonalparkene: Jotunheimen, Rondane og Dovrefjell. For deg som vil gå Besseggen er Gjendesheim en 35 minutters kjøretur unna. En fin dagstur kan ta deg til Geiranger/Trollstigen. Campingen har egen minigolfbane, grillkjøkken. Velkommen.

Jotunheimen Feriesenter is situated at the top of the village Heidal. We have cabins and places for your tent, camper, or caravan. Perfect starting point for an active holiday near the nationalparks; Jotunheimen, Rondane and Dovrefjell. If you want to do the famous hike Besseggen, Gjendesheim the startingpoint of the hike is only a 35-minute drive. If you are looking for a daytrip, the famous fjord Geiranger/ Trollstigen is a good option. The campsite has its own minigolf and grillkitchen.

Das Jotunheimen Feriesenter befindet sich oberhalb der Gemeinde Heidal. Wir haben Hütten und Stellplätze für Wohnwagen, Wohnmobile und Zelte. Der Standort unserer weitläufigen Anlage ist der perfekte Startpunkt für ein Aktivurlaub in der Nähe der Nationalparks Jotunheimen, Rondane und Dovrefjell. Die berühmten Bessegen- oder Gjendesheim-Wanderwege sind in nur 35 Minuten mit dem Auto zu erreichen. Die bekannte Landschaftsroute Trollstigen und der Fjord Geiranger bieten sich als weitere Option für einen Tagesausflug an. Des Weiteren verfügt unser Campingplatz eine Minigolfanlage, und ein Bistro

14 ★★-★★★★ 40/150/0/70

Førsteklasses sanitæranlegg med alle fasiliteter og ny kjøkkenpaviljong. Fritt plassvalg med flott utsikt. Godt tilrettelagt for bobil, vogn og telt. Reservasjon ikke nødvendig. Vandre- og sykkelturer i alle kategorier. 10 nye hytter.

Erstklassige sanitäre Einrichtungen mit allen Fazilitäten und zusätzliche neue Küchenzeilen im Anbau. Freie Platzwahl mit schöner Aussicht, gepflegt und optimal angelegt für Wohnmobile, Wohnwagen und Zelte. Reservierungen sind nicht notwendig. 10 neue Hütten.
Wander- und Fahrradtouren in allen Schwierigkeitsgraden.

# Randsverk

**CAMPING • HYTTER • BUTIKK • KAFÉ**

Fjellvegen 1972 • N-2683 Tessanden • mobil +47 97 50 30 81 • 41 56 33 63
post@randsverk.no • www.randsverk.no

Find us
N61°43818
E09°04857

Follow us „Randsverk As“

@randsverk

Recommend us
Google
„Randsverk Camping“

## 48 RANDSVERK CAMPING C9



Randsverk, Fjellvegen 1972, 2683 Tessanden.
(+47) 97 50 30 81 / (+47) 41 56 33 63
post@randsverk.no
www.randsverk.no
Åpen uke 8 og 9 og fra påske til 15. oktober.
Fv51/Fv257. Ligger rett ved krysset.

NHO REISELIV NBCC CAMP

På Randsverk finner du fjellets knutepunkt med kafé, velassortert Coop-butikk, campingplass med helt nytt sanitæranlegg og attraktive oppstillingsplasser, hytter i alle kategorier samt turistinformasjon. 3 nasjonalparker ligger rundt Randsverk. Her finner du de høyeste fjell, de flotteste turer og de største opplevelser. Du befinner deg i det perfekte landskap for vandring, sykling og rekreasjon. 10 nye campinghytter. Kjøkkenpaviljon med alle fasiliteter, 14 sitteplasser og flott utsikt.

Randsverk is the central point in the mountains with a cafeteria, Coop-shop, cabin rentals in different categories, tourist information and camping with new and top equipped sanitary facilities. Randsverk is the perfect starting point for great adventures. Here you find the highest mountains, the best routes and the greatest experiences. 10 new camping-cabins. Kitchen with all facility and nice view.

Randsverk bildet eine zentrale Anlaufstelle im Bergland mit Cafeteria, Coop-Supermarkt, Campingplatz, Hütten in allen Kategorien und Touristeninformation. Der Platz hat eine neue, grosse sanitäre Anlage und bietet attraktive Plätze mit tolle Aussicht auf den Bergen. Randsverk ist der perfekte Ausgangsort für Wandern, Radfahren und tolle Urlaubserlebnisse in spektakulärer Natur. 10 neue Campinghütten. Küche, voll ausgestattet mit schöner Aussicht.

35 ★★-★★★★
00/95/42/120

## 49 SKÅBU HYTTER OG CAMPING C9

Skåbuvegen 2313, 2643 Skåbu.
(+47) 45 50 17 33 / (+47) 48 23 51 28
post@skabuhytterogcamping.no
www.skabuhytterogcamping.no
Hele året. Vinter på bestilling.
Rv255. Vinstra 23 km – Skåbu sentrum 4 km.

Gårdstun med 7 hytter i Jotunheimens forgård. Hytter for selvhushold - høy standard, en for bevegelseshemmede. Campinghytter - god standard. Plasser til campingvogner, bobiler og telt. Grillhus. Servicebygg for bevegelseshemmede, kjøkken m/spiseplass, vaskemaskin og tømming av mobile toalett. Fjellbygd med kultur- og naturopplevelser, jakt og fiske. Løyper for turer til fots, på ski og sykkel. TV og WIFI.

Wohnlicher Hofplatz mit 7 Kabinen in der Nähe von Jotunheimen. Cottages für Selbstverpflegung - hoher Standard, einer für Behinderte. Camping Kabinen - guter Standard. Platz für Wohnwagen, Wohnmobile und Zelte. Grillhaus. Servicegebäude für Behinderte, Küche mit Essbereich, Waschmaschine und Entleerung der mobilen Toilette. Bergdorf mit Kulturellen und Naturerlebnissen, Jagd und Angeln. Fahrten für Wanderungen zu Fuß, Langlaufski und Radfahren. TV und WIFI.

Homelike cortyard with 7 cabins close to Jotunheimen. Cottages for self catering - high standard, one for disabled people. Camping cabins - good standard. Place for caravans, campers and tents. Barbecue hut. Service building for disabled people, kitchen with dining area, washing machine and emptying of mobile toilet. Mountain village with cultural and nature experiences, hunting and fishing. Rides for walks on foot, cross country skiing and cycling. TV and WIFI.

7 ★★-★★★★
15/16/6/16

# Mageli Camping og Hytter

Oppvarmet basseng

• VANNSYKLER/BÅTER • TRAMPOLINER • LEKEPLASSER • FAMILIEROM
• SANDSTRAND • STORKIOSK • GATEKJØKKEN • INTERIØR • HELÅRSCAMPING
• KORT VEI TIL FJELLET HUNDERFOSSEN, HAFJELL OG LILLEHAMMER

**Tlf: (+47) 612 76 322**
www.magelicamping.no | info@magelicamping.no
Mageli Camping

PLUSCAMP
ONLINE BOOKING

★★★ 54

## NORDAL TURISTSENTER B9

2686 Lom.
(+47) 61 21 93 00
booking@nordalturistsenter.no
www.nordalturistsenter.no
Påske–5/12
Rv15–Rv55.

NHO REISELIV NBCC CAMP

Nordal Turistsenter ønsker velkommen til en hyggelig, moderne campingplass i hjertet av Lom. Campingplassen ligger i tilknytning til Nordal Turistsenter. Campingplassen har tilrettelagte oppstillingsplasser for bobil og Campingvogn. Her finner du badstue og dampbadstue (tyrkisk bad). I tillegg er vi et godt utgangspunkt for toppturer, brevandring og fjellturer i Jotunheimen, kort vei Lom Aktivitetspark.

Nordal Tourist Centre welcomes you to a pleasant, modern campsite in the heart of Lom. The campsite is adjacent to the Centre, and has a cafeteria. We have dedicated parking for caravans and campers. Facilities include a sauna and steam bath. It is also a good starting point for mountain walks and hiking in Jotunheimen and Lom Activity Park. You can also enjoy a leisurely stroll through our gardens, with views of the river and the famous Lom Stave Church.

Nordal Turistsenter heißt Sie herzlich willkommen auf einem gemütlichen, modernen Campingplatz im Herzen der Gemeinde Lom. Der Campingplatz liegt direkt am Nordal Turistsenter. Der Campingplatz verfügt über leicht erreichbare und vorbereitete Stellplätze, sowohl für Wohnwagen als auch für Wohnmobile. Es gibt eine Sauna und eine Dampfsauna. Außerdem ist der Platz ein sehr guter Ausgangspunkt für Gipfel-, Gletscher und Bergwanderungen in Jotunheimen, der „Lom Aktivitetspark" ist fußläufig erreichbar. Bei schönem Wetter können Sie vom Garten aus auch die schöne Aussicht auf die Stabkirche und den Fluss genießen.

65 ★★-★★★★ 35/120/4/60

★★★ 55

## LOM CAMPING B9

Sognefjellsvegen 29, 2686 Lom.
(+47) 61 21 99 50
booking@lomcamping.no
www.lomcamping.no
1/5–31/10
Rv55/Rv15.

NHO REISELIV CAMP

Camping og leilegheiter i Lom sentrum – inngangsporten til Jotunheimen. Velkommen til Lom camping, 300 meter vest for Lom sentrum ved Rv 55 Sognefjellsvegen. Vi har leilegheiter med stue, kjøken og bad. Plasser for bobil campingvogn og telt. Fint utgangspunkt for turar til Jotunheimens mange fjelltopper som Galdhøpiggen, Glittertind og Besseggen og til Vestlandets fjordar, Geiranger- og Sognefjorden. Sommarski på Galdhøpiggen Sommerskisenter.

Camping and apartments Centre of Lom. Welcom to Lom Camping, 300 meters from the centre og Lom, right alongside National road rv. 55. Self-catering apartments. Camping site for caravan and tents. We have apartements with living room, kitchen and bathroom. Place for motorhome caravan and tent. Nice starting point for trips to Jotunheimen's many mountain peaks such as Galdhøpiggen, Glittertind and Besseggen, and to the Geirangerfjord and Sognefjord. Summer skiing at Galdhøpiggen Summer Ski Center.

Camping und Wohnungen im Zentrum von Lom – dem Eingangstor von Jotunheimen. Willkommen auf dem Lom Campingplatz, 300 m westlich von Lom-Zentrum direkt an der FV55 dem Sognefjellsvegen. Wir vermieten Wohnungen mit Wohnzimmer, Küche und Bad. Es gibt Platz für Wohnmobile, Wohnwagen und Zelte. Ein schöner Ausgnagspunkt für Touren auf die vielen Berggipfel in Jotunheimen wie Galdhøpiggen, Glittertind oder Besseggen und zum Vestlandetsfjord, Geiranger- oder Sognefjord. Sommerski im Galdhøpiggen Sommerskisenter möglich.

10/50/0/50

## RAUBERGSTULEN B9

2686 Lom.
(+47) 61 21 18 00
post@raubergstulen.no
www.raubergstulen.no
1/6–30/10
Fv55. Ta av fra E15.

NHO REISELIV

Vi ligger idyllisk til ved foten av Galdhøpiggen, 1000 moh. Her er vi opptatt av å gi deg et opphold fylt med gode opplevelser. Vi kan tilby gode naturopplevelser og flere muligheter av aktiviteter i fjellet. Kjøkkenet vårt serverer god hjemmelaget mat med innslag av lokale råvarer og smaker i en uformell atmosfære. Eventuelt slå opp teltet eller ta med campingvogna til campingplassen. Du er og velkommen inn i baren/peisestua eller til restauranten om du ønsker å kjøpe deg middag eller frokost.

We are idyllically situated at the foot of Galdhøpiggen, 1000 m above sea level, and committed to making your stay a memorable one, with superb nature-based experiences and exciting activities in the mountains. Our kitchen serves wholesome home-made dishes based local produce. Accommodation comprises rooms and cabins, with or without board. Dedicated areas for tents and caravan/campervans. We have a welcoming bar/lounge with open fire, and restaurant for breakfast and evening meals.

Wir liegen in idyllischer Lage am Fuße des Galdhøpiggen auf 1000 m. Wir setzen alles daran, ihnen einen Aufenthalt mit vielen schönen Erlebnissen zu bieten. Wir können ihnen gute Naturerlebnisse und viele Möglichkeiten für Aktivitäten im Gebirge anbieten. Die Küche bietet gute Hausmannskost mit lokalen Produkten in einer ungezwungenen Atmosphäre. Hier können sie zwischen Übernachtungen in Zimmern oder Hütten, mit oder ohne Verpflegung wählen. Vielleicht wollen sie ihr Zelt aufschlagen oder mit dem Wohnwagen kommen.

8 ★★★★ 4/20/0/8

*På toppen av Galdhøpiggen.*
*Foto: VisitNorway.com*

*Skitur på Geilo.*
*Foto: VisitNorway.com*

★★★ 57

## VOLLHEIM CAMPING OG HYTTER C9

Solsidevegen 19, 2663 Dovreskogen.
(+47) 90 47 42 82
camping@vollheim.no
www.vollheim.no
1/5–1/10
E6: 24 km fra Dombås. 24 km fra Otta.

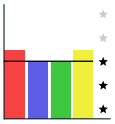

NHO REISELIV

Vollheim camping og hytter ønsker velkommen til et trivelig opphold. Stedet ligger innbydende i naturskjønne omgivelser like inntil Lågen fiskeelv. Plassen er meget velegnet til familier. Vi ligger 300m fra E6 og har derfor liten trafikkstøy. Det er kort vei til fjells med Rondane, Dovre og Dovrefjell/Sunndalen Nasjonalpark like i nærområdet. Velkommen til Dovre kommune og Norges Nasjonalparkkommune.

Vollheim Camping and Cabins welcomes you for a pleasant stay. The campsite is situated in beautiful natural surroundings by the Lågen fishing river. Vollheim is ideal for families. We are located 300 metres from the E6 so you can expect a little traffic noise. Short drive to the Rondane/Dovre mountains; the Dovrefjell/Sunndalen National Park in the immediate is vicinity. Welcome to Dovre and Norway's national park municipality.

Vollheim «Camping og Hytter» heißt Sie zu einem angenehmen Aufenthalt willkommen. Der Platz liegt eingebettet in naturschöner Umgebung, direkt am fischreichen Fluss Lågen. Der Platz eignet sich hervorragend für einen Familienurlaub. Der Platz liegt ca. 300 Meter von der E6 entfernt in einer ruhigen Gegend. Nur wenige Minuten enfernt finden Sie die Nationalparks Rondane, Dovre und Dovrefjell/Sunndalen mit unzähligen Tourmöglichkeiten. Willkommen in der in Dovre – Norwegens Nationalparkkommune.

12 ★★-★★★★★
25/30/10/30

★★★ 58

## RONDANE HAUKLISETER FJELLHOTELL OG CAMPING C9

Høvringen, 2673 Høvringen.
(+47) 61 23 37 17 / (+47) 90 62 41 95
post@rondane.no
www.rondane.no
Hele året.
E6. 8 km opp på fjellet.

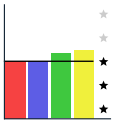

Campingplassen har fantastisk utsikt over Høvringen og med mange turmuligheter. Plasser til campingvogn og bobil med mulighet for strøm- og vanntilkobling og tømme stasjon for toalett. Tilgang til badstue og dusj med avskilt dame og herre garderobe. Vi har også kiosk og tv stue inne i hotellet. Mulighet for frokost, lunsj og middag inne i hotellet. Egen grillhytte for campingens gjester. Det er wifi over hele campingplassen.

The campsite is nestled with stunning views of Høvringen and with many hiking opportunities. We have good places for both caravans and motor homes with the possibility of power and water supply and dump station toilet. We also offer access to a sauna and shower with separated men and women wardrobe. We also have a kiosk and TV lounge inside the hotel. If desired, you can buy breakfast, lunch and dinner inside the hotel. We also have a barbecue hut that everyone at the camp have the opportunity to make use of.

Der Campingplatz liegt mit herrlichem Blick auf Høvringen und mit vielen Möglichkeiten zum Wandern eingebettet. Wir haben gute Plätze für beide Caravans und Wohnmobile mit der Möglichkeit, Strom-und Wasserversorgung und Dump-Station Toilette. Wir bieten auch Zugriff auf eine Sauna und Dusche mit getrennten Männer und Frauen Kleiderschrank. Wir haben auch einen Kiosk und TV-Lounge im Inneren des Hotels. Falls gewünscht, können Sie Frühstück, Mittag-und Abendessen im Hotel kaufen. Wir haben auch eine Grillhütte für die Gäste des Campingplatze.

14 ★★
42/68/8/20

★★ 59

## HOLUM CAMPING C9

Kongsvegen 5, 2662 Dovre.
(+47) 95 70 20 37
holumcampingdovre@gmail.com
-
20/6–20/8
E6.

Fin beliggenhet ved Lågen. Gode fiskemuligheter, 300 m til døgnåpen kafé. Kort vei til Rondane Nasjonalpark og Dovrefjell Nasjonalpark.

Superb location by the Lågen river. Good fishing prospects. 300 metres to 24-hour café. Short distance to Rondane National Park and Dovrefjell National Park.

Ausgezeichnete Lage beim Fluss Lågen, gute Angelmöglichkeiten, 300 m bis zum Café. Kurzer Weg in den Rondane und Dovrefjell Nationalpark.

19 ★★★★
20/30/0/25

★★ 60

## DOVRESKOGEN CAMPING C9

Skogamovegen 19, 2663 Dovreskogen.
(+47) 99 22 37 73 / (+47) 90 04 92 43
info@dovreskogencamping.no
www.dovreskogencamping.no
18/6-5/9
E6.

Idyllisk beliggenhet sentralt i Nasjonalparkriket. Lett atkomst fra E6. Strandlinje mot Lågen fiskeelv. Flotte turmuligheter. Hyggelig bål- og grillplass ved elva. Sjarmerende hytter med kjøkken og bad. Hytter av enkel standard, plass for bobil og campingvogn. Eget oppholdsrom. Lekeplass.

Idyllic location in the National Park Region. Easy access from E6. Beach line against very good fishing river. Great area for hiking. Cozy place for barbecue and bonfire by the river. Charming cabins with kitchen and bathroom. Cabins of simple standard. Space for tents and campers. Separate kitchen cabin with dining area. Playground. Nice farm environment.

Idyllische Lage im Nationalparkregion. Einfacher Zugang von E6. Strandlinie gegen sehr guten Angelfluss. Tolle Gegend zum Wandern. Nettes Feuer- und Grillplatz. Charmante Hütten mit Küche und Bad. Hütten von einfachem Standard. Platz für Zelte und Wohnmobile. Separate Küche. Spielplatz.

12 ★★-★★★★
7/20/0/8

★★ 61

## LJOSHAUGEN CAMPING – DOMBÅS C9

Ljoshaugvegen 13, 2660 Dombås.
(+47) 90 09 88 87
post@frich.no
www.frich.no
April-Oktober.
E6 mot Dovrefjell – ca. 500 m fra Dombås Sentrum..

NHO REISELIV NBCC CAMP

Ljoshaugen Camping ligger ca 300 meter ovenfor Dombås sentrum som har flere spisesteder og forretninger. Anbefalt er Frich´s Kafe & Spiseri. Dersom du ankommer med tog er det skiltet veg fra jernbanen, 600 meter å gå. Ljoshaugen ligger fritt og sjarmerende til med god utsikt til flere nasjonalparker. Pilegrimsleden går rett forbi. Moskussafari hver dag. Hytter, bobil og campingvogn oppstillingsplasser.

Ljoshaugen Camping is located about 300 metres from the center of Dombås, which has several dining options and shops. Recommended is Frich's Café and Restaurant. If you arrive by train it is clearly signposted from the station, only 600 metres by foot. Ljoshaugen is spacious and charming with good views of several national parks. The pilgrimage route is close by. Musk ox safaris are available every day. Cabins, motorhomes and caravan sites.

Der Campingplatz Ljoshaugen befindet sich ca. 300 Meter oberhalb des Zentrums von Dombås, wo Sie mehrere Restaurants und Geschäfte finden. Empfehlenswert ist Frich's Kafe & Spiseri. Wenn Sie mit der Bahn anreisen, folgen Sie vom Bahnhof einfach den Schildern, Sie erreichen den Campingplatz nach 600 Metern. Ljoshaugen liegt inmitten der freien Natur und bietet eine herrliche Aussicht auf mehrere Nationalparks. Der Wanderweg Pilgrimsleden führt direkt am Campingplatz vorbei. Jeden Tag werden Moschusochsen-Safaris angeboten. Ferienhäuser, Stellplätze für Wohnmobile und Wohnwagen

21 ★★-★★★★★
25/20/8/20

★★★★ 62

## PLUSCAMP HAGESETER HAGESETER TURISTHYTTE C9

Gautåsetervegen 84, Hjerkinn, 2660 Dombås.
(+47) 61 24 29 60
post@hageseter.no
www.hageseter.no
Hele året.
E6.

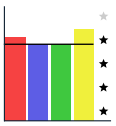

NHO REISELIV CAMP PLUSCAMP

Hageseter Turisthytte ligger ved E6 på Dovrefjell, 30 km nord for Dombås, 50 km syd for Oppdal Vi har moderne hytter med stue og kjøkken, dusj/toalett og oppstillingsplasser for bobil og caravan. Kafeteria med middagsservering og alle rettigheter. Kiosksalg. I nærområdet finnes mange flotte aktiviteter og attraksjoner, som Nasjonalparkriket med Dovrefjell, Rondane og Sunndalsfjella nasjonalparker. Utallige turmuligheter Pilegrimsleden i Gamle kongeveg. Gode jakt og fiskemuligheter. Moskus- og elgsafari.

Hageseter Turisthytte is located near the E6 in Dovrefjell, 30 km north of Dombås and 50 km south of Oppdal. We have modern cabins with lounge and kitchen, shower/WC and parking for caravans and campervans. Fully-licensed cafeteria serving meals. Wide variety of activities and attractions nearby, including the Dovrefjell, Rondane and Sunndalsfjella national parks. Countless hiking trails including the Pilgrim's Route or Old King's Way. Good hunting and fishing opportunities. Muskox and elk safaris.

Hageseter Turisthytte liegt an der E6 auf dem Dovrefjell, 30 km nördlich von Dombås und 50 km südlich von Oppdal. Wir haben moderne Hütten mit Wohnzimmer, Küche, Dusche/WC und Plätze für Wohnmobile und Wohnwagen. Cafeteria mit Mittagsmenü und Kiosk. Vielseitige Aktivitäten und Sehenswürdigkeiten in den Nationalparks Dovrefjell, Rondane und Sunndalsfjella wie z.B. Wandern, Jagen und Angeln. Moschusochsen- und Elchsafari.

12 ★★★★
9/75/43/75

# Se våre nyheter!

- Nye oppmerkede døgnplasser til vogner og bobiler helt ned til vannkanten med gratis fiske.
- Topp moderne sanitæranlegg.
- 4 nye leiligheter. 18 utleiehytter.
- Gratis trådløst internett.
- Husk våre dansefester til sommeren.
- Ny lekeplass med interaktive leker.

Valdres Golf

*2 km fra Fjordcampen.*

*5 km fra Fjordcampen*

Velkommen til 5-stjerners sanitæranlegg, leiligheter, hytter og nye vogn/bobilplasser ned til Aurdalsfjorden.

**Se www.aurdalcamp.no**

**Aurdal Fjordcamping og Hytter**
2910 Aurdal
www.aurdalcamp.no T: (+47)613 65 212 post@aurdalcamp.no

NHO REISELIV | NAF CAMP | PLUSCAMP | NBCC TOPP CAMPING

67

## AURDAL FJORDCAMPING OG HYTTER C10

Vestringslinna 252, 2910 Aurdal.
(+47) 61 36 52 12
post@aurdalcamp.no
www.aurdalcamp.no
Hele året.
E16/Rv220. Beitostølen 48 km.

Aurdal Fjordcamping ligger i vakre Valdres, med nydelige oppstillingsplasser helt til fjordkanten for døgnturisten. Vi har strøm, kabel-tv og wifi. 71 bookbare døgnplasser for bobiler, campingvogner og telt. Her kan du nyte utsikten eller fiske rett utenfor bobilen, vogna eller teltet. Det er gratis fiske etter campingens strandlinje (ca. 1 km). Vi har også en kro, pub og kiosk som er åpen store deler av året. Nytt topp moderne sanitæranlegg. 4 nye leiligheter. Ny lekeplass med interaktive leker.

Welcome to a camping-site where the standard of sanitary facilities and all service functions has top priority. Family camping, open all year, in picturesque surroundings by Aurdalsfjorden. Great possibilities for angling and with boat-rental. Motorhome/caravan-parking with electricity and cable-TV. 71 reservable overnight spaces for motorhomes, caravans and tents. New top-modern service building featuring laundry and kitchen facilities, new camper/caravan places and 4 new holiday apartments. New playground with interactive toys.

Willkommen auf einem campingplatz, wo Sanitär-Anlagen und Service-Funktionen im Fokus stehen. Ganzjährich geöffneter Familien-Camping mit idyllischer Lage direkt am Aurdalsfjord. Tolle Angelmöglichkeiten mit Boots-Verleih. 71 buchbar Stellplätze für Wohnmobile, Wohnwagen und Zelte. Frei drahtlos Internet. Taverne, Pub und Kiosk, die für große Teile des Jahres geöffnet sind. Neue Parkplätze für Wohnwagen und Caravans an Aurdalsfjorden und neue Sanitär.

18 ★★★-★★★★ 80/230/60/150

68

## VALDRES CAMPING C10

Markavegen, 2920 Leira i Valdres.
(+47) 61 36 10 00
post@valdrescamping.no
www.valdrescamping.no
Hele året.
E16 ved Leira i Valdres.

Vakkert beliggende ved Strandefjorden i Valdres. Døgnplasser ved fjordkanten. Familieleiligheter m/høy standard. Hytter med god standard. Lekeplass med trampoline. Fint, rent og moderne sanitæranlegg. Kro og uteservering. Meget sentral beliggenhet. Stort kjøpesenter ved plassen. Gratis fiske for våre gjester. Båtutleie og marina med døgnplasser. Tennisbane. Badestrand med stupebrygge.

Beautifully situated at the edge of the Strandefjord in Valdres. Daily pitches on the shoreline. High standard family apartments High standard cabins Children's playground with trampoline. Pleasant, clean and modern sanitary facilities. Bar and outdoor restaurant. Very central loca-tion. Large shopping centre by the site. Free fishing for our guests. Boat rental and marina with daily moorings. Tennis court. Beach with diving platform.

Wunderschön gelegen am Strandefjord in Valdres. Kurzzeit-Stellplätze direkt am Fjord. Fami-lien-Appartements mit hohem Standard. Hütten mit gutem Standard. Spielplatz mit Trampolin. Schöne, saubere und moderne Sanitäranlagen. Restaurant mit Terrasse. Sehr zentrale Lage. Großes Einkaufszentrum am Campingplatz. Kostenloses Angeln für unsere Gäste. Bootsverleih und Marina mit Kurzzeit-Liegeplätzen. Tennisplatz. Badestrand mit Sprungturm.

16 ★★★-★★★★★ 40/100/80/100

FAGERNES
camping
Foto: Thomas Ekström
Tett på opplevelsene
Bo like ved bygdebyen, midt mellom øst og vest, langs Strandefjorden i vakre Valdres.
• Helårsåpent sommer som vinter
• Leiligheter og hytter med høy standard
• Nytt 5-stjerners sanitæranlegg
• Prisbelønt campingplass
Les mer og book din ferie på **fagernescamping.no** **+47 61 36 05 10**
VALDRES

## 69 FAGERNES CAMPING C10

Tyinvegen 23, 2900 Fagernes.
(+47) 61 36 05 10
post@fagernescamping.no
www.fagernescamping.no
Hele året.
E16. 300 m fra Fagernes sentrum i retning Bergen.

NHO REISELIV

Tett på opplevelsene. Stå opp etter en rolig natt med fuglekvitter og sus i furutrærne. Se frem til morgenbad og en stille frokoststund. Løft blikket og kjenn den friske fjelluften, før du setter deg på sykkelen, skyver kanoen fra land eller spenner på deg skiene. Gå ut av hverdagen på Fagernes Camping. Opplev nærheten til  naturen. Bo like ved bygdebyen, midt mellom øst og vest, langs Strandefjorden i vakre Valdres..

Great adventures on your doorstep. Wake up after a peaceful night to the sound of birds twittering and pine trees whistling. Look forward to a morning swim and a tranquil breakfast. Raise your head and feel the fresh mountain air before getting on your bike, pushing the canoe into the water or fastening your skis. Step out of the daily grind at Fagernes Camping. Feel the closeness to nature. Live right by the rural town, right between Eastern and Western Norway, along Strandefjorden in beautiful Valdres.

Landschaft und Natur pur. Erwachen Sie nach einer erholsamen Nacht umgeben von himmlischer Ruhe. Lauschen Sie dem Vogelgezwitscher und dem Rauschen der Kiefernwälder. Freuen Sie sich auf ein morgendliches Bad und genießen Sie die Stille beim Frühstück. Lassen Sie den Blick schweifen und atmen Sie die frische Bergluft ein, bevor Sie sich aufs Rad schwingen, das Kanu ins Wasser schieben oder die Ski unterschnallen. Gönnen Sie sich Urlaub vom Alltag: Auf dem Campingplatz Fagernes Camping. Erleben Sie Natur hautnah.

5 110 40
19 ★★-★★★★★ 26/200/60/200

## 70 FOSSEN CAMPING C10

Holdalsfoss, 2900 Fagernes.
(+47) 61 36 35 34 / (+47) 90 78 95 20
fossencampingfagernes@gmail.com
-
1/6–1/10
Rv51. 6 km nord for Fagernes, 32 km sør for Beitostølen.

CAMP

20 km til golfbane. Hunder tillatt. Fritt fiske på plassen. Salg av fiskekort for distriktet omkring. Godt utgangspunkt for turer til fjells og i kulturlandskap.

20 km to golf course. Canine-friendly. Free fishing from the campsite, and fishing licences available for the surrounding district. Good starting point for hiking in the mountains and walks in the local cultural landscape.

20 km bis zum nächsten Golfplatz, Hunde erlaubt. Freies Angeln vom Platz aus. Angelscheine für die nähere Umgebung werden auf dem Platz verkauft. Gute Ausgangslage für Touren in die Berge und in die Kulturlandschaft.

15 ★-★★
15/50/20/30

★★★★ 71

## BEITOSTØLEN HYTTER OG CAMPING C10

Finntøppvegen 2A, 2953 Beitostølen.
(+47) 61 34 11 00 / (+47) 48 10 70 54
info@beitocamp.no
www.beitocamp.no
Hele året.
Rv51. Beitostølen.

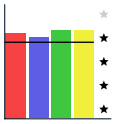

NHO REISELIV

På Beitostølen finnes det mange aktiviteter både sommer og vinter. Siden Beitostølen ligger ved fjellet, er det mange aktiviteter for både store of små. På Beitostølen finner du det beste nordiske skianlegget for langrennski. Om vinteren har Beitostølen mange nedfarter og skiheiser. Et par kilometer unna Beitostølen ligger Raudalen, der nedfartene er mye brattere enn på Beitostølen.

In Beitostølen you will find many activities happening in both summer and winter for all ages. During winter time Beitostølen offers some of the best cross country skiing in Norway, as well as an alpine center with ski lifts. A few kilometers from Beitostølen lies the alpine resort of Raudalen, which offers steeper slopes and great off-piste skiing. In addition, there are long ski runs in the area around Beitostølen.

In Beitostølen finden Sie viele Aktivitäten im Sommer und Winter für alle Altersgruppen. Im Winter bietet Beitostølen einige der besten Langlauf in Norwegen sowie ein alpines Zentrum mit Skiliften. Ein paar Kilometer von Beitostølen entfernt liegt der alpine Ferienort Raudalen mit steileren Pisten und einem hervorragenden Skifahren. Darüber hinaus gibt es lange Pisten in der Gegend um Beitostølen.

21 ★★★★-★★★★★
110/250/200/250

★★★ 72

## BØFLATEN CAMPING B10

Tyinvegen 5335, 2975 Vang i Valdres.
(+47) 90 60 04 89
info@boflaten.com
www.boflaten.com
Hele året.
Følg E16 til Vang i Valdres.

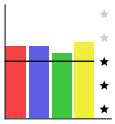

NHO REISELIV NBCC CAMP

Bøflaten Camping ligger ved foten av Jotunheimen og kan skilte med en fantastisk utsikt til fjellene og Vangsmjøsa. I over 70 år har vi vært et anerkjent og preferert overnattingssted på vegen mellom øst og vest, og med vår unike geografiske plassering, en basecamp for alle typer turer i naturen, korte som lange, og fantastiske naturopplevelser i fjellet. En moderne camp med bekvemmelige fasiliteter for våre gjester.

Bøflaten is located at the foot of Jotunheimen with a spectacular view to the mountains and Vangsmjøsa. For over 70 years, we have been a recognized and preferred accommodation on the road between east and west, and with our unique geographical location, a basecamp for all types of nature walks, short as long and wonderful natural experiences in the mountains. A modern camp with comfortable facilities for our guests

Bøflaten liegt am Fuße von Jotunheimen und bietet einen fantastischen Blick auf die Berge und Vangsmjøsa. Seit über 70 Jahren sind wir eine anerkannte und bevorzugte Unterkunft an der Straße zwischen Ost und West. Mit unserer einzigartigen geografischen Lage ein Basislager für Naturwanderungen, kurze und lange, und schöne Naturerlebnisse in den Bergen. Ein modernes Camp mit komfortablen Einrichtungen für die Gäste

21 ★★-★★★★
30/150/10/66

★★★★ 73

## BJØRKESTØLEN HELÅRSCAMPING C10

Pardisvegen 16, 2923 Tisleidalen.
(+47) 90 59 67 89
post@bjorkestolen.no
www.bjorkestolen.no
Hele året.
Rv51. Tisleidalen, midtveis Fagernes-Gol.

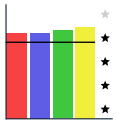

NHO REISELIV CAMP NBCC CAMP

Helårsplass ved Tisleia elv, med store og solrike tomter, og 10 hytter. K-TV, og gratis wifi. Ørretfiske i elver og vann, og GRATIS fiske i egen ørretdam. Flotte tur- og sykkelområder. 15 km til Valdres Golf. Lekeplass med bl.a. trampoliner og tråbiler, grillparty og tilstelninger. Nyoppusset kro, Stølskroa med matservering og alle rettigheter. Skiheiser. 120 km preparerte skiløyper ut fra plassen. Dagligvare 400 m.

All-year-round site by the Tisleia river, with large and sunny pitches, and 10 cabins. Cable TV and free WiFi. Trout fishing in rivers and lakes, and FREE fishing in our own trout pound. Great hiking and biking areas. 15 km to Valdres Golf Course. Children's play area including trampolines and pedal cars. Barbeques and functions. Stølskroa, fully licensed restaurant serving quality food. Ski lifts. 120 km of prepared cross-country ski trails start from the site. Grocery shop 400 m.

Ganzjährig geöffneter Campingplatz am Fluss Tisleia mit großzügig bemessenen, sonnigen Stellplätzen und 10 gemütlichen Hütten. Kabel-TV und kostenloses WLAN. Flüsse und Seen bieten sich zum Forellenangeln an, kostenloses Angeln in unserem eigenen Forellenteich. Ideale Bedingungen zum Wandern und Radfahren. 15 km zum Golfplatz Valdres Golf. Kinder-spielplatz mit Trampolinen und Kettcars. Grillfeste und Veranstaltungen. Pub mit Speisekarte und allen Schankrechten. Skilifte. 120 km präparierte Loipen, die direkt am Campingplatz beginnen. Lebensmittelgeschäft 400 m.

10 ★★★-★★★★★ 75/160/92/170

★★★★ 74

## VASETDANSEN C10

Vasetdansen 9, 2923 Tisleidalen.
(+47) 61 35 99 50
camp@vasetdansen.no
www.vasetdansen.no
-
Rv51. Tisleidalen.

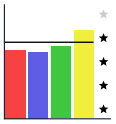

NHO REISELIV NBCC CAMP

Vasetdansen ligger i Tisleidalen, som er en del av Valdres. Tisleidalen har gode fiskemuligheter, variert turterreng og storslått natur. Elva Tisleia snor seg gjennom campingen og er en av Norges beste fjellørret elver. Ønsker du å gå fotturer eller sykle en tur i skog og fjell har vi mange fine ruter med eget turkart. Kort avstand til badeland, folkemuseum, stavkirke, go-cartbane og golfbaner. Om vinteren er det flotte skiløyper som passer for store og små.

Vasetdansen is located in Tisleidalen. Tisleidalen has fresh mountain water, good fishing, diverse terrain and breathtaking scenery. The Tisleia river winds its way through the campsite and is one of Norway's best mountain trout rivers. If you like to go hiking or cycling in the forests and mountains, we have a lot of great routes with their own tour map. It is a short distance to the water park, the folk museum, stave church, the go-carting track and golf course. In the winter there are miles of great ski trails that are suitable for all ages.

Vasetdansen liegt im Tisleidalen, einem Seitental des Haupttals Valdres. Im idyllischen Tisleida-len erwarten Sie sprudelnde Gebirgsbäche, gute Angelmöglichkeiten, abwechslungsreiche Land-schaft mit atemberaubenden Panoramen – ideal zum Wandern. Er gehört zu den forellenreichsten Flüssen Norwegens. Alle, die gerne im Wald oder in den Bergen wandern, erwarten viele schöne Routen mit zugehöriger Wanderkarte. Auch viele andere Aktivitäten bieten sich an: Ein Abenteuerbad liegt ganz in der Nähe.

14 ★★★-★★★★★ 300/180/140/200

78

## KVANHØGD TURISTSENTER C10

Golsfjellet, 3550 Gol.
(+47) 32 07 39 57 / (+47) 99 72 58 86
einarlerberg@gmail.com
www.kvanhogd.no
Hele året.
Rv51.

NHO REISELIV

Ved Rv. 51 Gol-Leira på Golsfjellet 860 moh. 500 m. fra Kanten Flyplass, 27 km fra Leira, 18 km. fra Gol. Oppkjørte løyper – Ørretfiske – Merkede turløyper. Sykkelveier. Kjempetrampoline. Muligheter for ballspill. 5 km til ridesenter. Vintercamping. Arrangerer festligheter. Øl/vinrett. Gratis dusj. Ut fra plassen går det oppkjørte skiløyper, som knytter plassen til Golsfjelletets enorme skiløypenett på 250km. Mange fine turmuligheter, både til fots og på sykkel.

Off the Rv51 (Gol to Leira) on Golsfjellet, 860 metres above sea-level. 500 m from Kanten airport, 27 km from Leira, 18 km from Gol. Cross-country skiing - trout fishing - marked hiking trails - cycling trails. Giant trampoline. Area for ball games. Riding centre: 5 km. Winter camping. Prepared cross-country skiing trails lead from the campsite and link up with Golsfjellet's enormous network of 250 km of skiing trails. Numerous walking and cycling trails – all signposted.

An der Reichstrasse (RV) 51 Gol-Leira auf dem Golsfjell, 860 m.ü.M, 500 M vom Kanten Flugplatz, 27 km von Leira, 18 km von Gol. Präparierte Loipen, Forellenangeln, ausgeschilderte Wander- und Radwege, Riesen-trampolin, Ballspiele, 5 km bis zum Reitcenter, Wintercamping. Bier- und Weinausschank. Gratis Dusche. Direkt vom Platz starten 250 km Langlauf-loipen. Viele schöne Touren sind zu Fuß und mit dem Rad möglich.

14 ★★-★★★★
10/70/60/70

79

## PLUSCAMP GOL GOL CAMPINGSENTER/APARTMENT C10

Heradvegen 189, 3550 Gol.
(+47) 32 07 41 44
booking@golcamp.no
www.golcamp.no
Hele året.
Rv7. 2 km syd for Gol sentrum.

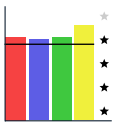

NHO REISELIV PLUSCAMP NBCC CAMP

Gol Campingsenter/Apartment AS er et **** hytte og campingsenter, 2km syd for Gol sentrum v/rv.7. Gol Campingsenter kan tilby 18 leiligheter med høy standard, 21 campinghytter og plass til 600 campingvogn og bobil med strøm. Hoftun Kro har en variert a la carte meny. Friluftsbad med uteservering og barneavdeling. Gratis dusj for campingens gjester. Badstueanlegg, 3 vaskerom med vaske- og tørkemuliheter.

Gol Campingsenter/Apartment AS is a 4 star cottage and camping centre, 2 km south from the centre of Gol on Rv 7. Gol Campingsenter has 18 high standard apartements, 21 camping cabins, and 600 pitches with electric hook-up for caravans and motorhome. Hoftun Kro have a varied a la carte menu. Outdoor pool with open-air cafe and children's area. Free shower for our campsite guests. Sauna, 3 laundry rooms with washing and drying facilities.

GOL Campingsentre/Apartment AS ist eine 4-Sterne-Ferienhaus- und Campinganlage, 2 km südlich der Innenstadt von Gol an der Fernstraßen RV 7. Die Anlage bietet 18 Leiligheten mit hohem Standard, 21 Campinghütten und Stellplätze für 600 Wohnwagen und Wohnwagen mit Strom. Das Restaurant Hoftun Kro bietet ein abwechslungsreiches A-la-Carte-Menü. Freibad mit bewirtschafteter Ter-rasse und Kinderbecken. Kostenlose Dusche für die Gäste des Campingplatzes. Saunalandschaft, 3 Waschräume mit Wasch- und Trockenmöglichkeiten.

39 ★★-★★★★★
100/370/250/370

## 80 TOPCAMP HALLINGDAL FERIEPARK B10

Myrovegen 15, 3570 Ål.
(+47) 32 69 92 00
hallingdal@topcamp.no
www.topcamp.no/hallingdal
Hele året
Rv7.

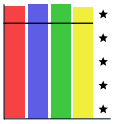

Helårsåpne Topcamp Hallingdal Feriepark, midt mellom Oslo og Bergen, regnes som en av Nordens flotteste, med topp restaurant og et bredt aktivitetstilbud: Inne- og utendørs lekeland, Høyt&Lavt klatrepark med «fritt fall» og zip-lines med svev på 250 meters lengde over Hallingdalselva, eventyrgolf, 4H besøksgård med dyr (om sommeren), sykkelpark, mm. Tallrike kortreiste turmuligheter i fantastiske fjellomgivelser og kort vei til spektakulære attraksjoner.

Topcamp Hallingdal Holiday Park is open all year, midway between Oslo and Bergen. Considered one of the best campsites in the Nordic countries, with a nice restaurant and a wide range of activities: Indoor and outdoor playground, High & Low climbing park with zip lines, adventure golf, visitor farm with animals (in the summer), bike park, etc. Numerous short-distance hiking opportunities in spectacular mountain surroundings. A range of attractions, such as Flåm, Fjords, famous Railway Flåmsbana and Stave Churches within day trip distance..

Der Topcamp Hallingdal Holiday Park ist das ganze Jahr über geöffnet auf halbem Weg zwischen Oslo und Bergen. Es gilt als einer der besten Campingplätze in den nordischen Ländern, mit ein sehr schönes Restaurant und nicht zuletzt eine breite Palette an Aktivitäten: Indoor- und Outdoor-Spielplatz, High & Low-Kletterpark mit Seilrutschen, Abenteuergolf, Besucher Bauernhof mit Tieren (im Sommer), Fahrradpark usw. Zahlreiche Kurzstrecken wandermöglichkeiten in spektakulärer Bergwelt. Eine Reihe Attraktionen wie Flåm, Fjorde, berühmte Zugfahrt Flåmsbana und Stabkirchen sind nur einen Tagesausflug entfernt.

60 150
20 ★★★★ 20/180/50/180

## 81 ØEN TURISTSENTER B10

Lienvegen 139, 3580 Geilo.
(+47) 32 08 70 60
post@oenturist.no
www.oenturist.no
Hele året.
Rv7.

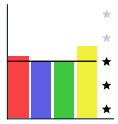

Koselig og familievennlig feriesenter med overnatting i hytter, leiligheter, rom, telt, bobil og campingvogn. Fasiliteter: kafe, gratis internett, fitnessrom, badstue, grillhytte, gratis fiske i elven. Mulighet for vandreturer, ridning, rafting, sykling, golf, kiting, snowboard og langrenn. 2 km til skiheisene med gratis skibuss. Langrennsløper direkte fra turistsenteret.

Cozy and family friendly holiday center with accommodation in cottages, apartments, rooms, tents, campers and caravans. Facilities: café, free internet, fitness room, sauna, barbecue, free fishing in the river. Possibility of hikes, riding, rafting, cycling, golf, kiting, snowboarding and cross country. 2 km to the ski lifts with free ski bus. Cross-country skiing directly from the tourist center.

Gemütlich und familienfreundliches Ferienzentrum mit Unterkunft in Hütten, Wohnungen, Zimmer, Zelte, Wohnmobile und Wohnwagen. Einrichtungen: Café, kostenloser Internetzugang, Fitnessraum,, Sauna, Grill, freies Angeln im Fluss. Die Möglichkeit von Wandern, Reiten, Rafting, Radfahren, Golf, Kiten, Snowboarden und Langlauf. 2 km zu den Skiliften mit kostenloser Skibus. Langlaufloipen direkt vom Touristenzentrum aus.

29 ★★-★★★★★
20/75/10/114

82

## HALLANDTUNET CARAVAN OG CAMPING B10

Bygdevegen 83, 3588 Dagali.
(+47) 900 27 100
post@hallandtunet.no
www.dagalihotel.no
Hele året.
Fv40. 1km.

CAMP

Campingplassen ligger vendt mot syd, lunt og fint i skogsterreng, ved Dagali Hotel. Dagligvarer 1 km. Aktiviteter sommer: River rafting - juvtur - fiske - sykkelveier - merkede turstier - diverse motorsport. Vinter: Turløyper - slalom - akebakke 1.9 km lang. Diverse motorsport. Tømmeplass for bobiler. Vintercamping.

The campsite is located in a nice and cosy south facing spot in woodland, by the Dagali Hotel. Groceries 1 km. Summer activities: River rafting - canyoning - fishing - cycle trails - marked hiking trails - various motorsports. Winter: Cross country skiing trails - slalom skiing -1.9 km long sledging hill. Various motorsports. Toilet emptying point for motorhomes. Winter camping.

Ruhiger, idyllisch gelegener Campingplatz am Dagali Hotel. Ausrichtung nach Süden. Lebensmittel 1 km. Aktivitäten im Sommer: River-Rafting – Canyoning – Angeln – Radwege – markierte Wanderwege – Motor-sportarten. Aktivitäten im Winter: Wandern – Alpinski – Rodelbahn 1,9 km lang. Verschiedene Motorsportarten. Entsorgungsstation für Wohnmobile. Wintercamping.

6 ★★★★★
10/12/4/12

83

## BIRKELUND CAMPING B10

Hovsvegen 50, 3577 Hovet i Hallingdal.
(+47) 47 14 47 14
info@birkelundcamping.no
www.birkelund-camping.com
-
Fv50.

CAMP

Plassen er en koselig, familievennlig campingplass og et godt utgangspunkt for ulike opplevelser. På campingplassen ligger 14 hytter (med oppvarming) fra 2 til 6 personer og alt nødvendige utstyr for selvhushold. Det finnes 38 el. uttak og plass til campingvogner, bobil, telt. Sanitær, oppvaskmaskiner (gratis), og kjøkken er i 2 sanitæranlegget med oppvarming. Birkelund camping er Miljøfyrtårn sertifisert. Slappe av i gratis badstue. Et unikt reisemål i naturskjønne omgivelser!

Birkelund camping is a small, family friendly camping site and an excellent point of departure for different activities in an unspoilt and breathe taking nature! On the camping site there are 14 (heated) cabins for 2-6 persons, equipped with everything you need for housekeeping. On the camping site we have 38 el. hook ups and pitches for caravans, mobile homes or tents. Showers, toilets, wash-hand basins, free dishwashers and a kitchen are in the heated service buildings. A unique place to visit!

Birkelund camping ist eine Familien freundliche Campingplatz und eignet sich als Ausgangspunkt zum viele Aktivitäten. Es gibt 14 Hütten (mit Heizung), 2-6 Personen, ausgestattet mit allem Notwendigen für Selbsthaushalt. Am Campingplatz gibt es 38 El. Anschlüsse und Platz für Wohnwagen, Wohnmobile, Zelten. Dusche, Waschkabinen, Toiletten und eine Küche sind in die Service Gebäude, und es gibt eine kostenlose Sauna. Genießen Sie die unverdorbene, atemberaubende Natur Norwegens!

14 ★★
13/45/0/45

★★★ 84

## SUTØYA FERIEPARK C10

Hallingdalsvegen 5676, 3540 Nesbyen.
(+47) 99 59 20 20
sutferie@online.no
www.sutoyaferiepark.no
-
Rv7.

NHO REISELIV

Velkommen til Sutøya Feriepark. Utleie av hytter, plass til telt og bobil. Våre gjester har gratis fiske i elven hos oss. Kroa er åpen for litt mat og drikke. Velkommen til oss!

Welcome to Sutøya Feriepark. Rental of cabins, tent pitches and motor homes. Our guests have free fishing in the river with us. Kroa is open for some food and drinks.. Welcome to us!

Willkommen im Sutøya Feriepark. Vermietung von kabinen, zeltpletzen und wohnmobilen. Unsere geste kønnen kostelos mit uns im flussangeln. Kroa ist offen fur essen und getrenke. Willkommen bei uns!

23 ★★-★★★★
60/92/55/92

★★★★ 85

## HAGLEBU FERIESENTER C10

Haglebuseterveien 20, 3359 Eggedal.
(+47) 32 71 33 23 / (+47) 94 03 93 07
post@haglebuferiesenter.no
www.haglebuferiesenter.no
Hele året
Rv211.

NHO REISELIV

Haglebu Feriesenter ligger ved Haglebuvannet og med utsikt mot Haglebunatten i Sigdal kommune - kun 1-2 timers kjøring fra det sentrale Østlandet. Et sted for deg som ønsker ro i sjelen og samle ny energi. Haglebu kan by på flotte naturopplevelser - sommer som vinter. Muligheter for fotturer på tilrettelagte stier og i fjellområdene rundt plassen. Om vinteren kan vi tilby preparerte skiløyper i variert skiterreng og nærhet til alpinanlegg. Ønsker du alt fra den enkle til en høystandard hytte. Kommer du med bobil, har vi fine oppstillingsplasser nede ved vannet.

Haglebu Holiday Centre is located by Haglebuvannet (lake) with views of Haglebunatten in Sigdal municipality – only 1-2 hours from the Oslo area. Haglebu offers fantastic nature-based experiences summer and winter. Great opportunities for hiking on signposted trails and in the mountains surrounding the campsite. In winter, we can offer good cross-country skiing in varied terrain, as well as downhill skiing nearby. We also have three categories of cabins for rent, and parking for campervans down by the lake.

Haglebu Feriesenter liegt beim Haglebuvannet (See) mit schöner Aussicht auf Haglebunatten in der Sigdal Kommune, nur 1-2 Autostunden vom zentralen Østland entfernt. Ein Platz für diejenigen, die sich Ruhe wünschen und neuer Energie tanken wollen. Wir bieten tolle Naturerlebnisse im Sommer und Winter. Wandern direkt vom Platz aus, Langlaufloipen im Winter und es ist nicht weit bis zu den Alpinabfahrten. Hütten in 3 Kategorien, Stellplätze direkt am See.

3 ★★-★★★★ 15/200/170/200

## STAVN CAMPING OG HYTTER C10

Stavnsgutu 40, 3539 Flå.
(+47) 94 80 83 50 / (+47) 48 09 41 14
info@stavncamping.com
www.stavncamping.com
1/5-19/9
Rv7. 9 km nord for Flå, ta av til Stavn.

CAMP

Liten hyggelige campingplass, lekeplass for barn, på Stavn, 9 km nord for Flå, 350 m fra RV 7, mellom fjellene og Hallingdalselva. Godt utgangspunkt for ulike opplevelser – Campingplassen er et bra overnattingssted etter besøket i Bjørneparken, Jakt- og Fiskesenteret i Flå eller naturparken Langedrag og ligger langs sykkelruten Oslo-Bergen. I nærheten er merkede (topp-)turer. Hallingdalselva og fjellsjøene er veldig bra å fiske i. Oslo-Stavn kun 2 timer med bilen.

Small cosy campsite, situated in the woody surroundings of Stavn, 9 km to the north of Flå, 350 meters from highway 7 in between the mountains and Hallingdalselva (sport fishing). A good startingpoint for activities or mountainwalks. The Bear park Flå is only 9 km away. The campsite lies along the bicycle-route Oslo-Bergen. It is an ideal stop when visiting Norway or leaving Norway, because it's situated on approx. a 2-hour drive from Oslo.

Kleine, gemütliche Campingplatz in der waldigen Umgebung von Stavn, 9 km nördlich von Flå, etwa 350 Meter von der RV 7 zwischen den Bergen und Hallingdalselva (Sportangeln). Guter Ausgangspunkt für Ausflüge und Wanderungen. Bärenpark Flå ist auf 9 km. Der Campingplatz liegt neben der (Fahrrad) Strecke Oslo-Bergen und ist eine idealer erste oder letzte Station auf Ihrer Reise durch Norwegen, weil es etwa 2 Autostunden von Oslo entfernt ist.

10 ★★-★★★★
7/9/0/6


BUTTINGSRUD CAMPING
Stedet ved Sperillen

Camping
Hytter
Butikk

Badeliv
Cafe & Pub

Fiske
Turmuligheter

**BUTTINGSRUD CAMPING**
Ådalsveien 690 | 3525 Hallingby
Telefon: 32 14 31 60 | 95 16 72 53

post@buttingsrud.com
www.buttingsrud.com

★★★ 87

## BUTTINGSRUD CAMPING C10

Ådalsveien 690, 3525 Hallingby.
(+47) 32 14 31 60 / (+47) 95 16 72 53
post@buttingsrud.com
www.buttingsrud.com
Hele året.
E16.

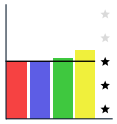

NHO REISELIV Hjerterom

Gode fiske- og bademuligheter i grønne omgivelser ved Sperillen. Romslig plass med 14 hytter og 130 plasser med strøm for campingvogn, bobil og telt. 36 km nord for Hønefoss E-16 mot Fagernes. Butikk og båtutleie.

Good fishing- and bathing opportunities in green sorroundings at Lake Sperillen. A campsite with 14 huts and 130 sites available for caravans, mobile homes and tents with electricity. On the E-16, 36 km north of Hønefoss Store and Boats for hire

Gute Möglichkeiten zum Angeln und Baden in grüner Umgebung am Sperillen. Ein geräumiger Platz mit 14 Hütten und 130 Plätze mit Strom für Wohnwagen, Wohnmobil und Zelt. 36 km nördlich von Hønefoss E-16 am den Richtung Fagernes. Kiosk, Laden und Bootsverleih.

16 ★★-★★★
50/120/100/154

★★★★ 91

## TOPCAMP ONSAKERVIKA C11

Gomnesveien 366, 3530 Røyse.
(+47) 32 15 73 33 / (+47) 97 57 71 87
onsakervika@topcamp.no
www.topcamp.no/onsakervika
1/5–1/10
Fv158 fra E16 ved Norderhov i 7 km skilt Onsakervika Camping.

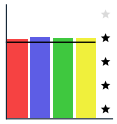

NHO REISELIV TOPCAMP

Topcamp Onsakervika er en familievennlig campingplass ved idylliske Tyrifjorden - 45 minutter fra Oslo eller et kvarter fra Hønefoss. Flott sandstrand, vannsklie, flytebrygge, minigolf, lekeplass, minihus-landsby og gode flotte fasiliteter for alle gjester. Området byr på mange fine turmuligheter, som f.eks spektakulære Kongens utsikt og dramatiske Mørkgonga. Severdigheter som Kistefos museet og Hadeland Glassverk er ikke langt unna. Leilighet og hytter kan leies på ukesbasis også resten av året.

Topcamp Onsakervika is a family-friendly campsite by the idyllic Tyrifjord Lake - 45 minutes from Oslo or just 15 minutes from Hønefoss. Beautiful bathing beach with water slide, floating jetty, mini golf, playground, mini house village and good facilities for all guests. The area offers many nice hiking opportunities, such as the spectacular King's View and the dramatic Mørkgonga. Attractions such as the Kistefos Museum and Hadeland Glassworks are not far away.

Das Topcamp Onsakervika ist ein familienfreundlicher Campingplatz am idyllischen Tyrifjord See - 45 Minuten von Oslo oder nur 15 Minuten von Hønefoss entfernt. Fein Sandstrand, wasserrutsche, schwimmender Steg, Minigolf, Spielplatz, Minihausdorf und gute Einrichtungen für alle Gäste. Das Gebiet bietet viele schöne Wandermöglichkeiten, wie die spektakuläre Aussicht auf den König und das dramatische Mørkgonga. Sehenswürdigkeiten wie das Kistefos Museum und die Hadeland Glasfabrik ist in der Nähe.

15 ★★-★★★★ 80/150/90/150

★★ 92

## HOLMAN CAMPING C11

3626 Rollag.
(+47) 32 74 68 81 / (+47) 98 09 19 05
perhellum@hotmail.com
www.holman-camping.no
15/5-1/10
Rv40. 55 km fra Kongsberg mot Geilo.

CAMP

Holman camping ligger innll Numedalslågen som er kjent for godt ørretfiske. Det er oppmerket gang- og sykkelstier til Rollag stavkirke og Rollag bygdemuseum. Det er kort vei til Vegglifjell og Blefjell med gode turmuligheter. Campingplassen ligger i utkanten av Trillemarka naturreservat. Trillemarka er Norges største naturreservat på 147 kvadratkilometer.

Holman campsite is located close to Numedalslågen, known for good trout fishing. There is a marked footpath and bike path to Rollag Stave Church and Rollag village museum. There are short distance to Vegglifjell and Blefjell with good hiking opportuniles. The campsite is located outskirs of Trillemarka Nature Reserve. Trillemarka is Norways Largest nature reserve of 147 square kilomters

Holman Campingplatz liegt in der nahe von Numedalslågen, bekannt fur gute forelleangeln. Es gibt einen markirten fussweg und radweg zur Rollag stabkirche und Rollag dorfmuseum. Es ist eine kurze strecke nach Vegglifjell und Blefjell mit guten wandermoglichkeiten. Der campingplatz liegt am rande des naturschutzgebiets Trillemarka. Trillemarka ist Norwegens Grosste naturschutzgebiet von 147 quadratkilometern

63
7 ★★-★★★★
20/63/40/36

*Numedalstunet..*
*Foto: Anne-Lise Reinsfelt / VisitNorway.com*

*Blåbærplukking i Viken.*
*Foto: Alexander Benjaminsen / VisitNorway.com*

*Blåbærplukking i Viken.*
*Foto: Alexander Benjaminsen / VisitNorway.com*

93

## UTVIKA GÅRD OG CAMPING C11

Utvika 2, 3531 Krokkleiva.
(+47) 93 24 62 30
post@utvika.no
www.utvika.no
Hele året.
E16. Ligger langs Fv2848, 40 km fra Oslo.

NHO REISELIV

Velkommen til idyll på landet, kun 35 minutter til Oslo. Hos oss kan du overnatte i hytte eller rom (B&B), eller komme med egen campingvogn, bobil eller telt. Vi har lekeplass, vanntrampoline, sandvolleyballbane, badestrand og båtutleie. Kiosk, kafe og restaurant med alle rettigheter. Om sommeren har vi barnas bondegård. Stedet er et godt utgangspunkt for dagsutflukter, og i en times radius er det mye å se og gjøre..

Welcome to an idyllic area at the countryside, 35 minutes from Oslo. Here you can stay in a cabin or a room (B&B), or bring your own caravan, motorhome or tent. Playground, water trampoline, sandvolley court, beach and boats for rent. Kiosk, cafe and restaurant with all rights. Childrens farm in the summertime. This place is a good starting point for day trips, and in the surroundings you have a lot to see and do..

Willkommen im idyllischen Bereich nur 35 Minuten nach Oslo. Bei uns können Sie in einer Kabine oder einem Zimmer (B&B) übernachten oder Ihren eigenen Wohnwagen, Wohnmobil oder Zelt mitbringen. Wir haben Spielplatz, Wasser-Trampolin, Sand-Volleyballplatz, Strand, Bootsverleih und Kiosk und Café in der Sommersaison. Unterkunft mit uns bietet einen guten Ausgangspunkt für Tagesausflüge, und in einer Stunde Radius gibt es viel zu sehen und zu tun.

100
14 ★★-★★★★★
35/100/70/100

94

## NATVEDT CAMPING C11

Øst-Modumveien 206, 3370 Vikersund.
(+47) 32 78 73 55 / (+47) 90 56 46 54.
camping@natvedt.no
-
1/5–15/9
Rv284.

NHO REISELIV CAMP

Rolig, idyllisk familieplass. Egen badestrand. Blaafarveværket. Krøderbanen. Vikersundbakken. Fra vei 35 Hokksund–Hønefoss. Ta av Vikersund S og kjør 4 km på vei 284. Vi er en stille rolig familieplass som ligger naturskjønt til ned mot østsiden av Tyrifjorden ca 3 km fra Vikersund sentrum. Vi har en blanding av faste og drop in gjester. Vi har stor variasjon på plassene som i liten grad er oppmerket slik at de fleste kan finne noe de liker. Strømstolper finnes over hele plassen. Vi har og utleiehytter av enkel standard.

Quiet, idyllically situated campsite ideal for families. Own bathing beach. Close to Blaafarveværket, Krøderen heritage railway, Vikersund ski flying hill. Turn off the Rv35 Hokksund-Hønefoss road at Vikersund S and drive 4 km along the Rv284. Situated in beautiful natural surroundings on the east side of Tyrifjorden, roughly 3 km from Vikersund. We have a good and varied selection of parking spots for caravans/campervans and tents to choose from, as well as basic cabin rentals.

Ein ruhiger, idyllischer Familieplatz mit eigener Badestrand am Tyrifjorden. Angelmöglichkeiten. Wanderungen im Wald. In die Umgebung befindet sich Blaafarveværket, der alte Krøderbahn und Vikersund Skiflugschanze der grösste der Welt. Von Weg 35, Hokksund – Hønefoss, fahren Sie bei Vikersund S ab und folgen Sie Weg 284 4 km.

4 ★★-★★★
20/60/30/60

# HOKKSUND CAMPING ★★★★

## Velkommen til oss!

Hokksund Camping ligger fint til ved elva og kun 500 meter fra sentrum.
Kafeteria m/rettigheter. Helårs-hytter, rom, familierom og store faste plasser.
2-5 stjernes hytter og moderne leiligheter. Nytt 5-stjernes sanitæranlegg.
Gjestebrygge og helipad. Ladestasjon for EL-biler 7.5 kw
Fiskekortsalg for laksefiske i: Nedre Eiker - Hokksund - og Åmot.
Årlig By og Laksefestival i august. Wifi tilgang over hele plassen.
Lekeplasser, grillplasser, leie av tråbåter, sykler og tråbiler.
Vi har utvidet campingområdet og har nå ledige plasser fra 140 til 200 m²

Hokksund Camping as tlf. +47 32754242 www.hokksund-camping.no
e-mail: booking@hokksund-camping.no

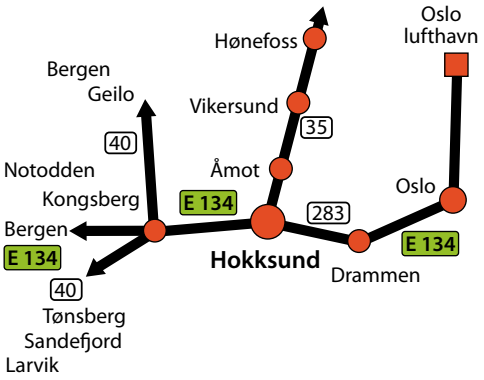

NHO REISELIV · NAF CAMP · ColorLine SuperSpeed

www.hokksund-camping.no

★★★★ 95

## HOKKSUND CAMPING C11

Stryken 73, 3300 Hokksund.
(+47) 32 75 42 42
booking@hokksund-camping.no
www.hokksund-camping.no
Hele året.
E134–R350.

NHO REISELIV CAMP NBCC CAMP

Hokksund Camping er i første rekke rekreasjon, avslapping og laksefiske. Men det finnes en rekke gode tilbud i distriktet. Vi kan nevne Nøstetangen Museum og Nøstetangen Glass i Hokksund og et godt utgangspunkt for dagsturer til Vikersundbakken, Blaafarveværket i Modum og Kongsberg Sølvværk og gruver, for å nevne noe. Vi har eget teltområde, oppstillingsplasser for bobiler og caravan for korttidsopphold. Barneaktiviteter og stor lekeplass. Det er gode fiskemuligheter på plassen.

Hokksund Camping is primarily for recreation, relaxation and salmon fishing. Hokksund Camping is a good starting point for visits to the Nøstetangen Museum and Nøstetangen Glass in Hokksund and for day trips to Vikersundbakken, Blaafarveverket in Modum and the Kongsberg silverworks and mines. Dedicated area for tents, parking for caravans and campervans, and short-stay camping. Activities for children and large playground. Hokksund Camping offers excellent fishing opportunities.

Hokksund Campingplatz ist in erster Linie Erholung, Ausspannen und Lachsfischen. Hokksund Lage ist so günstig, dass man oft nur eine Stunde zu den meisten Attraktionen fahren muss. Hier möchten wir Nøstetangen Museum und Nøstetangen Glass in Hokksund nennen. Wir haben viel Platz für alle: Eine eigene Zeltwiese, Stellplätze für Wohnmobile und Wohnwagen – auch für einen kurzen Aufenthalt. Gut ausgestattete Wohnungen in unterschiedlichen Größen. Es gibt gute Angelmöglichkeiten auf dem Platz.

24 ★★-★★★★
105/295/85/295

★★★ 96

## LYNGSTRAND CAMPING C10

Flubergvegen 402, 2860 Hov.
(+47) 94 08 08 84 / (+47) 99 57 78 75
post@lyngstrand.no
www.lyngstrand.no
15/5–15/9
Rv34. 4 km nord for Hov.

NHO REISELIV

Åpent fra den 15.5 til den 15.9. hytter og rom etter avtale. Idyllisk beliggende familiecamping med lang strandlinje ved Randsfjorden. Plasser for vogner, bobiler og telt - vel tilrettelagt for bading, fiske og båtliv også for bevegelseshemmede. Hytter og rom med varierende pris, størrelse og standard. Det er lagt vekt på romslig areal, landskapspleie og naturlig vegetasjon. Moderne servicebygg med kiosk, resepsjon og enkel servering.

Open from 15.5 to 15.9 with cabins and rooms available by appointment. Idyllically situated family campsite with long beach line at Randsfjorden. Pitches for caravans, campers and tents well suited for swimming, fishing and boating, also for disabled people. Cabins and rooms with varying price,size and standard. Emphasis has been placed on spacious areas, landscaping and natural vegetation. Modern service building with kiosk, reception and easy dining.

Geöffnet vom 15.5 bis 15.9. Ferienwohnungen und Zimmer nach Vereinbarung. Idyllisch gelegener Familiencampingplatz mit langer Strandlinie am Randsfjord. Stellplätze für Wohnwagen, Wohnmobile und Zelte. Möglichkeiten zum Schwimmen, Angeln und Boot fahren (behindertengerecht). Wohnungen und Zimmer zu unterschiedlichen Preisen je Größe und Standard. Der Schwerpunkt wurde auf großzügige Flächen, Landschaftsgestaltung und natürliche Vegetation gelegt. Modernes Servicegebäude mit Kiosk, Rezeption und gutem Essen.

5 ★★-★★★★
45/115/90/115

★★★ 97

## SLØVIKA CAMPING C10

Fjordlinna 1665, 3520 Jevnaker.
(+47) 61 31 55 80
slovikacamping@hotmail.com
www.slovikacamping.no
Hele året.
Rv240.

NHO REISELIV

Vi ønsker velkommen til et idyllisk pusterom ved vannkanten. Sløvika Camping har god solgang, flott kulturlandskap og direkte tilgang til Randsfjorden. Vi tilbyr noe for enhver: Plasser for bobiler, campingvogner og telt, enkle campinghytter samt fullt utstyrte leiligheter og rom i servicebygget fra 2016. Utekjøkken under tak har utsikt til vannet, og du finner fredelige plasser rundt deg. Velkommen!

We welcome you to our idyllical bay in the lake Randsfjorden, approximately 65 kilometres from Oslo. It is the nature and the beautiful cultural landscape that makes Sløvika so peaceful and special. We offer spots for your motorhome, caravan or tent, and we have apartments, rooms and huts for booking. Our outdoor kitchen has beautiful view over the lake. Welcome!

Wir wünschen Sie Willkommen zu unserer idyllischen Bucht am Randsfjorden, ca. 65 km nördlich von Oslo. Rund um Sløvika finden Sie eine herrliche Natur- und Kulturlandschaft in friedlicher Umgebung. Wir haben Platz für Ihr Wohnmobil, Wohnwagen oder Zelt, oder Sie mieten bei uns eine Ferienwohnung, ein Zimmer oder eine Hütte. Unsere Outdoor-Küche hat eine schöne Lage mit Aussicht auf den See. Herzlich Willkommen!

6 ★★
35/115/90/115

★★★★ 98

## RAMTON CAMPING C11

Sundbyveien 90, 3478 Nærsnes.
(+47) 31 28 22 49
post@ramton.no
www.ramton.no
-
Rv165.

NHO REISELIV

Ramton Camping ligger idyllisk ved Oslofjorden i Nye Asker kommune. Campingplassen har nær beliggenhet til Oslo, Oslofjordtunnelen, Tusenfryd, Drøbak og Holmsbu. På Ramton Camping finner du butikk, Restaurant, flott badestrand, moderne sanitæranlegg, leiligheter, hytter, teltplass samt plasser for campingvogner og bobiler. Campingplassen har et omfattende tilbud til aktiviteter bla Golf, lekepark, Tennis, boccia, ball binge og sandvolleyball.

Ramton Camping is idyllically located at the Oslo Fjord in "Nye Asker" municipality. The camping site is close to Oslo, the Oslo fjord tunnel, Tusenfryd, Drøbak and Holmsbu. At Ramton Camping you will find a grocery store, restaurant, great beach, modern sanitary facilities, apartments, cabins, tent pitches as well as places for caravans and motorhomes. The campsite has an extensive range of activities including Golf, Playground, Tennis, boccia, mini-pitch and sand volleyball.

Ramton Camping liegt idyllisch am Oslofjord in der Gemeinde „Nye Asker". Der Campingplatz liegt in der Nähe von Oslo, dem Oslofjordtunnel, Tusenfryd, Drøbak und Holmsbu. Auf Ramton Camping finden Sie ein Lebensmittelgeschäft, ein Restaurant, einen großartigen Strand, moderne sanitäre Einrichtungen, Apartments, Hütten, Zeltplätze sowie Plätze für Wohnwagen und Wohnmobile. Auf dem Campingplatz können Sie zahlreichen Aktivitäten nachgehen, darunter Golf, einen Spielplatz, Tennis, Boccia, Mini Spielfeld und Sandvolleyball.

20 ★★-★★★★
80/330/300/300

## SOLBERGSTØA CAMPING OG HYTTER C11

★★ 99

Solbergbekken 1, 3480 Filtvet.
(+47) 90 78 04 34 / (+47) 90 01 54 57
post@solbergstoa.no
www.solbergstoa.no
Åpen camping: 1/5–1/9. Hytteutleie: 1/1–31/12.
Rv281.

NHO REISELIV Miljøfyrtårn

Campinghytter | Familievennlig liten campingplass helt nede til Oslofjorden. Høystandard hytter med panoramautsikt over Oslofjorden. God plass mellom hyttene. Utstyrt med 2 soverom, dusj/wc, tv, oppvaskmaskin, kjøleskap, peisovn, grill og utemøbler. Vi har eget område til korttids camping av telt/vogn/bobil med nytt sanitæranlegg. Sandstrand med gode badeforhold og kiosk. Fine fiskemuligheter. Turmuligheter i skog og mark.

Camping cabins | Small, family friendly campsite right beside the Oslofjord. High standard cabins with panoramic views of the Oslofjord. Plenty of space between the cabins. The cabins have 2 bedrooms and are equipped with shower/wc, TV, dishwasher, fridge, wood-burning stove, barbeque and outdoor furniture. We have a private area with new sanitary facilities for short stays in tents, caravans and mobile homes. A sandy beach with great bathing and a kiosk. Fantastic fishing. Great hiking in the woods and fields.

Campinghütten | Familienfreundlicher kleiner Campingplatz, direkt am Oslofjord. Hütten mit hohem Standard und Panoramablick auf den Oslofjord. Viel Platz zwischen den Hütten. Ausge-stattet mit 2 Schlaf-zimmern, Dusche/WC, TV, Spülmaschine, Kühlschrank, Herd, Grill und Gar-tenmöbeln. Separater Bereich für Kurzzeit-Camper für Zelte/Wohnwagen/Wohnmobile mit neuer Sanitäranlage. Sandstrand, gute Bademöglichkeiten und Kiosk. Ausgezeichnete Angelmöglichkeiten. Wälder, Wiesen und Felder bieten hervorragende Wandermöglichkeiten.

3 ★★★★
25/80/75/80

## HOMANNSBERGET CAMPING C11

★★★ 105

Strømmveien 55, 3060 Svelvik.
(+47) 33 77 25 63
post@homannsberget.no
www.homannsberget.no
1/5–1/9
Fv319. 1,5 km syd for Svelvik sentrum.

NHO REISELIV NBCC CAMP

Homannsberget Camping ligger idyllisk til ved Drammensfjorden, ca. 1 km syd for Svelvik i et flott kulturlandskap med frukt- og bærgårder. Familievennlig plass med hytteutleie og god plass til gjester med camping-vogn, bobil og telt. Alle plasser har tilgang til strøm og ligger på flate grassletter. Ca. 1 time fra Oslo og Tusenfryd. Flotte turmuligheter i marka. Selvplukk av jordbær i juli.

Homannsberget Camping is located by the Drammen Fjord, 1-hour drive from Oslo, situated in the middle of a beautiful landscape surrounded by fruit farms. This is a quiet and family friendly place with cabin rentals and nice places for tourists with caravans, campervans and tents. Nice fishing places nearby and good hiking routs. In July you can pick your own strawberries from our fields.

Homannsberget Camping liegt am Drammen Fjord, 1-stündige Fahrt von Oslo entfernt, inmitten einer wunderschönen Landschaft, umgeben von Obstfarmen. Dies ist ein ruhiger und familienfreundlicher Platz mit Hütten zu vermieten und gute Plätze für Touristen mit Wohnwagen, Wohnmobile und Zelte. Schöne Angelplätze in der Nähe und gute Wanderwegen. Im Juli kann Sie ihre eigenen Erdbeeren aus unseren Feldern pflücken.

15 ★★-★★★
40/200/120/200

★★★★ 106

## ROGNSTRANDA CAMPING C12

Rognsveien 146, 3961 Stathelle.
(+47) 35 97 39 11 / (+47) 92 04 56 61
post@rognstrandacamping.no
www.rognstrandacamping.no
1/5–31/8
E18.

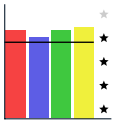

NHO REISELIV NBCC CAMP camping sørlandet.no Hjertevenn

Rognstranda Camping er en familiecamping som ligger idyllisk til innerst i Rognsfjorden med en av Norges fineste badestrender og svaberg. På området finnes geopark der man kan se, samt lese om de spesielle bergartene som finnes her. Den 7 mil lange kyststien gir flotte natur-og fiskeopplevelser. Kort vei til shoppingsenter med 85 butikker. 7 km til Langesund. Ny tømmestasjon for bobiler.

Rognstranda Camping is a family campsite that is idyllically situated at the head of the Rognsfjord with one of Norway's finest swimming beaches and areas of smooth coastal rock. In the area is a geopark where you can see, as well as read about, the special types of rock to be found here. The 70 km long coast path offers great fishing and opportunities to explore the nature. A short distance to a shopping centre with 85 shops. 7 km to Langesund. New waste disposal point for campervans.

Rognstranda Camping ist ein Campingplatz für die ganze Familie. Er besticht durch seine idylli-sche Lage am Rognsfjord und bietet einen Bade-strand und Klippen, die zu den Schönsten in ganz Norwegen gehören. Auf dem Gelände befindet sich ein Geopark, hier können die Besucher mehr über die besonderen Gesteinsarten erfahren und diese in Natura erleben. Auf dem 70 km lange Uferweg erwarten Besucher wunderschöne Landschafts- und Angeler-lebnisse. Eine Einkaufspas-sage mit 85 Läden befindet sich in unmittelbarer Nähe. 7 km nach Langesund. Neue Entsorgungsstation für Wohnmobile.

7 ★★★-★★★★★
60/200/130/142

*Bading i Langesund.*
*Foto: Johan Wildhagen / VisitNorway.com*

*Krossobanen taubane, Rjukan.*
*Foto: Ian Brodie / Visitrjukan.com*

★★★ 107

## LOVISENBERG FAMILIECAMPING C12



Lovisenbergveien 86, 3770 Kragerø.
(+47) 35 98 87 77
booking@campingplassen.com
www.campingplassen.com
1/5-1/10.
Rv38.

NHO REISELIV camping sørlandet.no Hjerterom

Lovisenberg Familiecamping strekker seg over et område på ca 220 000 kvm. Denne campingplassen ligger ved Hellefjorden i natur-skjønne omgivelser med et tilhørende flott turterreng. Om rådet er solrikt med vakker og lang solnedgang. Her kan du også finne din egen idylliske plass. Campingplassen ligger ca 6 km fra Kragerø sentrum. Vi har opp-varmet saltvannsbasseng, badestrand, lekeplass, brygge, butikk og restaurant. 10 enkle hytter med varmt og kaldt vann, 3 med eget bad.

Lovisenberg Familiecamping is located at Hellefjorden in scenic surroundings. You find us apprx. 6 km from Kragerø village. When you stay in our camping all of our activities are included. We have heated saltwater pool, waterslide, a restaurant and a grouser. It is a great place for a fishing holiday and there are boat-trips to Kragerø village three times a day.

Lovisenberg Familiencamping hat eine Fläche von 220 000 m2. Es befindet sich direkt am Hellefjord inmitten herrlicher Natur und sehr schön angelegter Fußwege. Unser Campingplatz ist tagsüber direkt der Sonne zugewandt, und Sie können lange ramantische Sonnenuntergänge genießen. Hier werden Sie leicht Ihren eigenen idyllischen Ort finden. Das Zentrum von Kragerø erreichen Sie mit dem Auto nach 6 km. Sollten Sie Ihr Boot nehmen werden Sie etwa 30 Minuten benötigen.

10 ★★★-★★★★
24/50/0/50

★★★ 108

## TELEMARK KANALCAMPING AS C11

Slusevegen 21, 3825 Lunde
(+47) 47 91 57 54 21
post@kanalcamping.no
www.kanalcamping.no
11/4–1/11
Rv 359. Følg skilting til Lunde sluse.

NHO REISELIV

Ideelt utgangspunkt for å oppleve Telemarkskanalen. Hele 6 gamle sluseanlegg innenfor 12 km. Kanalbåtene møtes daglig ved campingen. Gangavstand til Lunde sluse, sentrum og flere spisesteder. Mange merkede sykkel- og vandreruter og fine padlemuligheter. Kart og turforslag. Utleie av kano, kajakk og sykkel. Oppmerkede oppstillingsplasser for bobil, caravan og telt med vann, strøm og avløp.

An ideal starting point for exploring the Telemarkskanal. Only 300m from the lock in Lunde where the three canal boats daily arrive in the season. Six old locks within 12 km. Marked roads and tracks for biking and walking. Cano, kayak and bicycle for rental. Maps and tour suggestions. Pitches for motorhome, caravan and tent with water, electricity and wastewater.

Hervorragende Ausgangsounkt zum Erleben des Telemarkskanal. Nur 300m von der Lunde Schleuse wohind der Saison drei Kanalbootanfahrten taglich. Sechs alte Schleusenanlagen im umkreis von 12km. Ausgeweisene -fahrrad- und Wanderwege. Fahrrad-, Kanu- und Kajakverlei. Karten und Tourenvorschlage. Stellplatze fur Caravan, Wohnmobile und Zelt mit Wasser, Strom und Abwasser.

20 23 180
100/223/19/223

★★★ 109

## TEKSTEN CAMPING C11

Strannavegen 140, 3810 Gvarv.
(+47) 35 95 55 96 / (+47) 97 19 41 40
teksten@barnascamping.no
www.barnascamping.no
1/5–1/9.
Rv36. 2km syd for Gvarv.

NHO REISELIV

Teksten camping grunnlagt i 1961, omkranser et fredelig og idyllisk gårdstun, 8 km fra Bø sentrum. Familievennlig camping med stort areal, perfekt ferie for familien, par og grupper. Leikeplassen har diverse ballspill, hoppepute m.m. Bøelva slynger seg rundt campingen og gjør det naturskjønt med fine badestrender, båtutleie og fiskemuligheter. Hytteutleie, landhandel og to sanitæranlegg. - Når barna får velge

Teksten Camping, founded in 1961, is a peaceful and idyllic farm, 8 km from the center of Bø. Family friendly campsite with large area, perfect holiday for the family, couples and groups. The playground has various ball games, bouncy cushions and more. Bø-river slings around the campsite with beaches, boat rentals and fishing opportunities. Rental for cabins and two sanitary.

Der Campingplatz Teksten liegt 8 km vom Zentrum von Bø. Er wurde 1961 gegründet und ist um eine ruhigen, idyllischen Bauernhof herum angeordnet. Familienfreundliche Anlage mit weit-läufigem Gelände, perfekt für Kinder, Paare und Gruppen. Auf dem Spielplatz gibt es ein Feld für verschiedene Ballspiele, Hüpfkissen u. a. Der Campingplatz, der in reizvoller Landschaft liegt und von einer Flussschleife des Bøelva umgeben ist, bietet schöne Bademög-lichkeiten, einen Bootsverleih und Angel-möglichkeiten. Hüttenvermietung, kleiner Supermarkt und zwei Sanitäran-lagen – Favorit der Kinder!

5 ★★-★★★★
60/120/60/100

★★★★ 110

## NORSJØ FERIELAND C11

Liagrendveien 71, 3812 Akkerhaugen.
(+47) 35 95 84 30
post@norsjo-ferieland.no
www.norsjo-ferieland.no
1/5–1/10.
Rv360.

NHO REISELIV NBCC CAMP Hjertevenn

Et campinganlegg proppfullt av aktiviteter. Norsjø Ferieland er stedet der du alltid har noe å følge med på. Norges beste vannski og wakeboardanlegg, egen cruisebåt på Telemarkskanalen, marina for båtfolket, restaurant både ved brygga og på hotellet. På Norsjø Ferieland er det sjølivet og vannsport som står i fokus. Welcome!

A camping site packed with activities. Norsjø Ferieland is the place where you always have something to keep up with. Norway's best water skiing and wakeboard facilities, our own cruise boat on the Te-lemark Canal, marina for the boat people, restaurant both at the marina and in the hotel. At Norsjø Ferieland we have marine life and water sports in focus. Welcome!

Ein Campingplatz voller Aktivitäten. Norsjø Ferieland ist der Ort, wo Sie immer etwas zu tun haben. Norwegens beste Wasserski- und Wakeboardanlagen, ein Kreuzfahrtschiff am Telemarkkanal, Yachthafen für die Bootsleute, Restaurant sowohl am Pier als auch im Hotel. In Norsjø Ferieland gibt es Meeresleben und Wassersport, die im Mittelpunkt stehen. Willkommen!

29 ★★★-★★★★★
80/300/130/150

★★★★ 111

## BØ CAMPING C11

Lifjellvegen 51, 3804 Bø i Telemark.
(+47) 35 95 20 12
post@bocamping.no
www.bocamping.com
Hele året.
Rv36. 5 km Bø sentrum, retning Lifjell.

NHO REISELIV

Familiecampingen ligger 500 m fra Bø Sommarland, 100 m unna Høyt&Lavt Bø i Telemark (klatrepark). I tillegg til 11 hytter, har plassen også 10 leiligheter, 10 pods til utleie. Teltplasser. Kabeltilknytning. Inngjerdet stor lekeplass, merkede turstier, trimløype med lys, minigolf, sandvolleyballbane. Fine turområder m/3,2km lysløype. 90 m2 hoppepute, eget oppvarmet svømmebasseng, klatrepark ved campingen.

The family campsite is 500 m from Bø Sommarland, 100 m from Høyt & Lavt Bø in Telemark (climbing park). In addition to 11 cabins, the place has also 10 apartments, 10 pods for rent. Tent space. Cable Connection. Fenced big playground, marked hiking trails, trim course with light, miniature golf and sand volleyball court. Nice hiking area with 3.2km light slope. 90 m² bouncy cushion, own heated swimming pool, climbing park at the campsite.

Familienfreundlicher Campingplatz 500 m vom Freizeitpark Bø Sommarland, 100 m vom Kletterpark Høyt & Lavt Bø in Telemark und unweit von Merka turstier, einem beleuchteten Jogging-Rundweg. Minigolf, Beachvolleyball-Platz. 10 km vom Gebirgszug Lifjell mit Angelmöglichkeiten..

17 ★★★-★★★★
90/250/20/140

★★★★ 112

## BEVERØYA HYTTEUTLEIE OG CAMPING C11

Gvarvvegen 80, 3801 Bø I Telemark.
(+47) 35 06 18 81
post@beveroya.no
www.beveroya.no
Åpent: Hele året
Rv36.

NHO REISELIV NBCC CAMP camping sverlandet.no Hjertevenn

5 min fra Bø Sommarland og 1 km fra Bø sentrum. Ferieøya midt i Bø! Flere bademuligheter, sandstrand, lekeplass med bl.a. trampoliner, klatrevegg, fotballbane, sandkasse, hinderløype og rutsjebane. Organiserte aktiviteter på kveldstid i juli. XL-sjakk, minigolf, bordtennis, butikk og trådløst nettverk. Hytter, leiligheter, romslige caravanplasser med mulighet for tilkobling til vann/kloakk, og flere store teltområder. Egne oppstillingsplasser for bobil året rundt.

Only 5 min. from Bø Sommarland (waterpark) and 1 km from Bø Center. Several swimming possibilities, sandy beach, playground with trampolines, climbing wall, football field, sandpit, obstacle course and cableway. Organized activities in the evening in July. XL chess, miniature golf, table tennis, shop and wireless network. Cottages, apartments, spacious caravan pitches with possibility for connection to water / sewage, and several large tent areas. Own seating for motor homes all year round.

5 Min. von Bø Sommarland und 1 km vom Zentrum Bø entfernt. Sandstrand, umzäunter Spielplatz mit Trampolin, Kletterwand, Rutschbahn u.a. Im Juli werden abends Aktivitäten organisiert. TV-Zimmer, Campingküche, Spielzimmer, XL Chess, Minigolf, Tischtennis, Fußball, Laden und WLAN. Hütten, Wohnungen, Wohnwagenverleih, geräumige Stellplätze mit Möglichkeit für Wasser-/Abwasseranschluss, Abwasserentsorgung für Wohnmobile und zwei Zeltbereiche.

37 ★★-★★★★★
40/200/90/180

# TELEMARKS VAKRESTE BADESTRAND

Se også hva våre kunder skriver på Google og Tripadvisor...

4,6 ★★★★★ Veldig bra 143 anmeldelser på Google

tripadvisor

Familiecamping i vakkert naturområde ved sør-austenden av Seljordsvatnet ved fylkesveg H-156, 12 km frå Seljord og 18 km frå Bø og Telemark Sommarland.

To badestrender – 500 meter med sand av beste kvalitet. Utleige av kano, gummibåt, seilbrett, minigolf, mini-gravemaskin, leikeplass m/fotball-bane, trampoliner, pedalbåter og robåter. Vannski, sportsfiske, kolonial, kiosk og moderne sanitæranlegg med høg standard. Vaskemaskin, tørketrommel, handicap-rom.

Strømuttak for caravan, 3600 watt pr. vogn. Stor parkeringsplass med eget sanitæranlegg for daggjester.

**Sommercamp. 15. mai – 15. september**
**Vintercamp 16. september – 30. april**

**TELEMARKS SCHÖNSTER BADESTRAND**
Familiencamping in wunderschönem Naturgebiet am Südostende des Seljordvatnet an der Bezirksstrasse H 156, 12 km nach Seljord und 18 km nach Bö und zum Telemark Sommerland.

Zwei Badestrände - 500 Meter mit ausgezeichnetem Sand. Kanu-, Gummiboot- und Surfbrettverleih, Minigolf, Mini-Bagger, Spielplatz mit Fussballplatz, Trampoline, Tretboote und Ruderboote. Wasserski, Sportfischen, Kolonialladen, Kiosk und moderne sanitäre Einrichtungen mit hohem Standard. Waschmaschine, Wäschetrockner, Behindertenraum.

Stromanschluss für Wohnwagen/-mobile, 3600 Watt pro Wagen. Grosser Parkplatz mit eigenen sanitären Einrichtungen für Tagesgäste.

**Sommercamp 15. Mai - 15. September**
**Wintercamp 16. September - 30. April**

Telnessanden
camping & friluftsenter

3840 Seljord - Tlf.: 35 05 29 90

**Telnessanden camping & friluftsenter**
N-3840 Seljord, Tel. +47 35 05 29 90 – Mobil 907 21 450
www.telnessanden.no

★★★ 113

## SANDA CAMPING OG HYTTER B11

Seljordvegen 915, 3803 Bø.
(+47) 35 95 47 10 / (+47) 91 34 23 04
post@sandacamping.no
www.sandacamping.no
-
Rv36. 9 km fra Bø. 18 km fra Seljord.

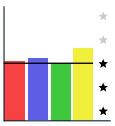

NBCC CAMP

Sanda camping er en familiecamping som åpnet først i 1994. Vi ligger idyllisk til i landlig område med elva omkranset rundt plassen. Vi har til sammen 21 hytter som vi leier ut i sommersesongen, og 3 hytter som vi leier ut på vinteren. Fra Sanda camping er det kort vei til flott skogsterreng med fine turstier, og flotte fjellturer med nydelig utsikt over Bø og omegn. Gratis wifi og tømming av kjemikalietoalett.

Sanda camping is a family campsite, opened in 1994. We are idyllically placed in a area with a river encircled around the site. We have a total of 21 cabins that we rent during the summer season, and 3 cabins we rent out in the winter. Sanda Camping, is close to beautiful woodland, hiking trails and great mountain walks with beautiful view over Bø and surroundings. Free Wifi and emptying of chemical toilets.

Sanda Camping ist ein Familiencampingplatz, der seit 1994 besteht. Idyllische Lage in ländlicher Umgebung, eingebettet in eine Flussschleife. Wir haben insgesamt 21 Hütten, die wir in der Sommersaison vermieten, und 3 Hütten, die wir im Winter vermieten. In der Nähe befindet sich ein Wald mit schönen Wanderwegen. Der Campingplatz ist ein hervorragender Ausgangspunkt für schöne Bergtouren mit atemberaubendem Panoramablick über Bø und Umgebung. Kostenloses WLAN, Entsorgungsstation für Chemietoiletten.

75
21 ★★★★
80/150/75/75

★★ 114

## TELNESSANDEN CAMPING C11

3840 Seljord.
(+47) 35 05 29 90
telnessanden@online.no
www.telnessanden.no
15/5–15/9
Fv156. 12 km fra Seljord og 18 km fra Bø.

NHO REISELIV

Familiecamping i vakker natur. 500 meter lang badestrand av beste kvalitet, beach volleball, minigolf, ballbane, badminton, volleyball og basketball, trampoliner. God standard på sanitæranlegget. Vaskemaskiner for klær. Store aktivitetsområder og en stor halvøy med vakkert turområde. To store hytter for utleie. Internett.

Family Camping in a beautiful nature environment. A sandy beach with a length of 500 meters. Beach-volleyball, minigolf, football, badminton, volleyball and basketball, trampolines. Sanitary facilities of high standard. Washing machines. Two big cabins for rent. A big half island for recreational walks. Internett.

Familiencampingplatz in reizvoller Landschaft. 500 meter lange Badestrand in Spitzenqualität. Beach Volleyball, Minigolf, Bolzplatz, Badminton, Volleyball und Basketball, Trampolinen. Sanitäranlage mit gutem Standard. Waschmaschinen für Kläder. Grosse Halbinsel mit schönem Landschaftsgebiet. Zwei grosse Hütten für Ausleihe. Internett.

2 ★★★★
260/140/60/140

115

## GARVIKSTRONDI CAMPING B11

Garvikvegen 540, 3840 Seljord.
(+47) 35 05 29 12
post@garvikstrondi.no
www.garvikstrondi.no
Hele året.
Fra E134 Seljord. 10 km, vestsiden av Seljordsvatnet mot Bø.

NHO REISELIV

Flott barnevennlig familiecamping. Ligger helt ned mot Seljordvannet med badestrand. Aktiviteter: fiske, båtutleie (motorbåt, kano, tråkkebåt) Bra lekeplass. Minigolf. Betalingsterminal. Biljardrom. Kåret til Norges beste campingplass i 1994 av NCC. Spise- og konferanselokale for inntil 170 personer. Øl og vinrett

Pleasant children-friendly family campsite situated by Seljordvannet (lake) with own bathing area. Activities include fishing, boat rentals (motorboats, canoes, pedalos). Playground for kids. Mini-golf. ATM. Billiard room. Selected by NCC as Norway's best campsite in 1994. Dining and conference room for up to 170 people. Fully-licensed.

Sehr schöner Familiencampingplatz Direkt am Seljordsvann (Seljordsee) mit Badestrand und Bootsverleih. Ideal zum Forellen – und Maränenageln. Grosse vollausgestattete Hütten und Ferienwohnungen für 6–8 Personen. Mit Dusche, WC und Parabolantenne für deutsche Sender.

20 ★★★-★★★★★
45/100/90/100

120

## BØEN CAMPING OG KAFÉ AS C11

Tuddalsvegen 2130, 3697 Tuddal
(+47) 90 41 63 70
boen.kafe@outlook.com
www.boencamping.no
Hele året.
Rv651.

Bøen Camping og Kafé ligger idyllisk til ved Bjårvatnet i Tuddal på solsiden av Gaustatoppen (15 minutters kjøring). Her er det flotte turmuligheter sommer og vinterstid. Vi har 9 utleiehytter i forskjellige størrelser, tre av de med innlagt dusj og toalett. Vi har også kafe med alle rettigheter, og 500 meter til matbutikk. Velkommen til oss.

Bøen campsite is idyllically situated beside Bjårvatnet lake on the sunny side of Gaustatoppen (15 minutes drive). Here there are great opportunities for exploring in both summer and winter. We have 9 rental cabins of various sizes, three of them with a shower and toilet. We also have a fully licensed café and it is 500 metres to the grocery shop. Welcome to us.

Die Campinganlage Bøen Camping liegt idyllisch am See Bjårvatnet in Tuddal – auf der Sonnen-seite des Gaustatoppen (15 Autominuten). Hier gibt es im Winter wie im Sommer fantastische Tourenmöglichkeiten. Wir vermieten 9 Hütten in verschiedenen Größen, drei davon mit eigener Dusche/Toilette. Unser Café verfügt über alle Schankrechte. Supermarkt in nur 500 m Entfer-nung. Herzlich willkommen bei uns.

9 ★★-★★★★
18/90/65/105

★★★ 121

## RJUKAN HYTTE- OG CARAVANPARK B11

Gaustaveien 78, 3568 Miland.
(+47) 35 09 63 53
post@rjukanhytte.com
www.rjukanhytte.com
Hele året.
Rv37.

NHO REISELIV

Beliggende mellom vakre fjell finner du Rjukan Hytte- og Caravanpark, i Øvre Telemark, i Tinn Kommune. En god base for deg som vil oppleve mektig natur og spennende kultur med mage fotturer og sykkelruter. Vi har utleie av vandrerhytter, rom og hytter. Hunder tillatt. På campingplassen er det en liten butikk, resepsjon. Nytt sanitær og kjøkken i 2018. Gratis WiFi-tilkobling.

Amongst the beautiful mountains of Telemark in the Tinn municipal you find Rjukan Hytte- og Caravanpark. A perfect base for an active holiday with various cycle and hiking routes. It is also possible to rent one of our cabins and bungalows. Dogs are permitted The camp site also has a small shop and a tourist point. New sanitar and kitchen in 2081. You can also use our free WiFi point.

Zwischen das fabelhafte Gebirge im Norden von Telemark in der schone Tinn Gemeinde befindet sich Rjukan Hytte og Caravanpark. Einer perfekten Basis für einen aktive Urlaub mit verschiedene Wander- und Radrouten. Es besteht die Möglichkeit Wanderhütten und Bungalows zu mieten. Hunde erlaubt. Auf dem Camping gibt es ein kleinen Shop und Tourist Information. Es gibt einen Wi-Fi-Punkt und einen Zentralen Küche.

17 ★★-★★★★
25/60/10/28

★★★★ 122

## SANDVIKEN CAMPING C11




Austbygdevegen 111, 3650 Tinn Austbygd.
(+47) 35 09 81 73
post@sandviken-camping.no
www.sandviken-camping.no
Hele året.
Ligger langs Fv364, 20 km østs for Rjukan.

NHO REISELIV Hjertesone Miljøfyrtårn

Campingeventyr, hyttekos og glampingopplevelse med spektakulær utsikt over Tinnsjøen. Velg Sandviken som base for turer til Gaustatoppen, Hardangervidda, seterbesøk og Rjukan. Eller kos deg på plassen med bading, fisking, padling, grilling, minigolf, saunatønne, vandring. Lekeplass for barn med hoppepute, trampoline m.m. Godt utstyrt gjestekjøkken med wifi og sanitæranlegg uten tilleggskostnader. Café med deilig pizza, skjenkebevilling og ferske brødvarer. Velkommen!

Camping-adventure, cabin-cosiness and glamping-experience with spectacular view of Lake Tinnsjøen. Choose Sandviken as a base for: Gaustatoppen, Hardangervidda, farm visits, Rjukan. Enjoy yourself at the campground with swimming, fishing, kayaking, barbecue, mini golf, sauna, hiking. Playground with trampoline etc. Well-equipped guest kitchen with wifi and sanitary facilities at no extra cost. Café with pizza, beer / wine and fresh bread!

Camping-Abenteuer, Hütten-Gemütlichkeit und Glamping-Erlebnis mit spektakulärem Blick auf den Tinnsee. Wählen Sie Sandviken als Ausgangspunkt für: Gaustatoppen, Hardangervidda-Nationalpark, Rjukan, Farmbesuche. Oder genießen Sie die Zeit vor Ort mit Baden, Angeln, Kajakfahren, Grillen, Minigolf, Sauna, Wandern. Kinderspielplatz mit Trampolin etc. Gut ausgestattete Gästeküche mit W-Lan und Sanitäranlagen ohne Aufpreis. Café mit leckerer Pizza, Bier / Wein und frischen Brötchen. Willkommen!

12 ★★-★★★★
30/125/45/45

## GROVEN CAMPING OG HYTTEGREND A/S B11

Raulandsvegen 41, 3890 Vinje.
(+47) 90 95 64 84
post@grovencamping.no
www.grovencamping.no
Hele året
Ved E134, avkjøring til Rv37, 300 m mot Rauland.

NBCC CAMP Hjertero m

En utpreget familiecamping 300 m fra Åmot sentrum med de fleste servicetilbud. Typisk innlandsklima, beliggende ved badetjern og elvefar omgitt av vakker natur. Et sted hvor de fleste sommeraktiviteter kan oppleves: badedam, geiter, bordtennis, flere fiskevann med fiskekort, fjelltur på 1350 moh, Ravnejuvet og Sommarland i Bø (80 km). Et vintereldorado for alle typer skigåing; merkede løyper - lysløype (400 m fra Groven) og 25 km til alpinsenter.

A typical family campsite close to the center of Åmot with most facilities. Inland cli-mate, small lakes and rivers and surrunded by beautifull nature. A place where most summer activities can be experienced: several lakes with fishing licenses, goats, tabletennis, hiking mountain of 1350 masl, «Ravnejuvet» and Waterworld in Bø (80 km). A winter paradise for all kinds of skiing; marked trails, ski slope for children. 25 km to alpine center.

Ein typischer Familiencampingplatz in der Nähe des Zentrums von Åmot mit den meisten Einrichtungen. Inlandklima, kleine Seen und Flüsse und umgeben von wunderschöner Natur. Ein Ort, wo die meisten Sommeraktivitäten erlebt werden können: mehrere Seen mit Angelschein, Ziegen, Tischtennis, Wanderberg von 1350 m, „Ravnejuvet" und Wasserwelt in Bø (80 km). Ein Winterparadies für alle Arten von Skifahren; markierte Wanderwege, Skipiste für Kinder, 25 km zum Alpin-center.

10 ★★-★★★★ 10/60/0/40

## ØVRIGE KLASSIFISERTE BEDRIFTER

### Viken

Drammen Camping ★★ 32821798
Buskerudveien 97, 3027 Drammen

Elvely Camping ★★ 32060269
Ulsåk, 3560 Hemsedal

Larkollen Camping ★★★ 69263194
Postboks 42, 1560 Larkollen

Nes Camping ★★★ 69270176
Østre Nes, Jeløy, 1514 Moss

Sataslåtten Camping ★★ 32085592
Ål, 3570 Ål

### Innlandet

Bispen Camping ★★★ 61214130
2690 Sjåk

Hummelfjell Camping ★★ 62497258
2550 Os i Østerdalen

Hunderfossen Camping ★★★ 61277300
2625 Fåberg

Trabelia Hyttegrend & Camping ★★★ 61284075
Venabygd, 2630 Ringebu

Vaset-Senteret 61363055
Kjøpesenter & Camping ★★★
Vaset, 2960 Røn

### Vestfold og Telemark

Furustrand Camping ★★★ 33324403
Postboks 123, 3166 Tolvsrød

Notodden Camping ★★ 35013310
Reshjemveien 46, 3670 Notodden

Tuddal Camping ★★ 32054113
3697 Tuddal

# SØR-NORGE

Sørlandet er mange nordmenns feriefavoritt. Her finner du Dyreparken, koselige hvitmalte sørlandsbyer og skjærgården med deilige strender, båtliv og hyttekos. Sørlandet er barnas landsdel med aktiviteter for hele familien.

*Stangholmen fyr, Risør.*
*Foto: Terje Rakke / VisitNorway.com*

Sørlandet is a lot of Norwegians holiday favorite. Here you will find Dyreparken, cozy white painted southern villages and the archipelago with beautiful beaches, boating and charming cottage life. Sørlandet is the children's part of the country with activities for the whole family.

Das Sørlandet ist bei vielen Norwegern ein beliebtes Urlaubsgebiet. Hier gibt es einen der größten Zoos des Landes, malerische Kleinstädte mit weißgestrichenen Häusern und den «Skjærgården» (Schärengarten) mit vielen, schönen Stränden. Die Region ist ein Aktivitätszentrum für Kinder und die ganze Familie.

**Sørlandets skjærgård blir gjerne omtalt som Norges riviera. Nyt livet på ei strand, fiske krabber fra brygga, tøff rundt i båt eller få adrenalinkick på heftig havraftingtur.**

Ytterst på sydspissen av Norge og Sørlandets skjærgård, ligger Lindesnes fyr. Dette er Norges eldste fyrstasjon, og det første fyret ble tent i 1656. Ta med deg familien til Norges sørligste fastlandspunkt, og utforsk fyr- og sjøfartshistorien mens du nyter frisk vær og en fantastisk utsikt. Rundt fyrområdet er det flere merkede turløyper langs kysten.

Raet nasjonalpark ble opprettet i 2016 for å verne et spesielt naturområde som strekker seg fra Valøyene i Grimstad via hele Arendal kyststripe til Lyngør i Tvedestrand. Nasjonalparken består av i alt 607 kvadratkilometer kystnatur og hav. Raet er synlige spor etter istiden for rundt 12.000 år siden. Gigant-isbreen trakk seg tilbake, og la igjen svære mengder stein, sand, grus og leire som den hadde sopt med seg på ferden. Slik skapte isbreen et unikt kystlandskap.

En times kjøretur fra Kristiansand kommer du til Evje, lengst sør i Setesdal. Evje er det største handelssenteret i Setesdal og et spennende området. Inngangen til Setesdal er kjent for tallrike aktiviteter og for sine mineraler. Landskapet oppover i Setesdal varierer fra flate bygder til vilt og vakkert høyfjell, og veien gjennom dalen går innom små og større tettsteder. Rundt enhver sving venter det nye inntrykk som kan få deg til å stoppe opp og nyte naturen og det fredelige miljøet.

Setesdal har århundrelange tradisjoner innen sølvsmedkunst og musikk. Enda eldre er de vakre mineralene du finner i utstillinger og ute i naturen. På Setesdalsmuseet på Rysstad finner du spennende utstillinger som tar deg med på en vandring gjennom kultur, historie og tradisjoner. Vi anbefaler et besøk til Rygnestadtunet, et originalt gårdstun fra 1500-tallet.

I Setesdal og Hovden kan du ta med skiene om vinteren. Hovden ligger i Bykle kommune i øvre Setesdal og er den største skidestinasjonen i denne delen av Norge. Er du glad i fjellet, er dette plassen for deg. Enten du er på vei nordover eller sørover, har du mange gode grunner til å stoppe her. På Hovden er det mange fine fiskevann og turstier i høyfjellet. Blant annet er topturene en populær familieaktivitet.

## Aktiviteter og attraksjoner

Sørlandet inneholder alt fra Dyreparken til mat og musikk festivaler, spennende museum, skjærgården og idylliske Sørlandsbyer. Nyt late sommerdager, blankskurte svaberg, lyden av snekkedur, is og badeliv. I Setesdal og Hovden kan du ta med skiene om vinteren.

Raet nasjonalpark er et av Sørlandets mest brukte friluftslivsområder, og særlig sommerstid kommer mange besøkende sjøveien. Mange av øyene er sikret som friluftsområder og skjærgårdspark. Nasjonalparken egner seg godt for kajakkpadling og vindsurfing, båt- og fotturer, fritidsfiske og bading.

Du kan besøke Mineralparken, Evje mineralsti eller Evje og Hornnes GEO museum som byr på opplevelser for store og små. Rafting, klatring, padling, gokart og mye annet kan du oppleve i området. Det er også gode forhold for roligere aktiviteter som fisking, bading og vandring i de naturskjønne omgivelsene.

Rafte i Otra, finn en idyllisk strand i Bygland. Utforsk klatreskogen i Evje, de bratte fjellsidene og den nye via ferrataen i Valle. Prøv aktiviteter som mountain bike, gokart eller bowling. Nyt naturen – enten du prøver fiskelykken eller tar en vandretur i fjellet. Den nyeste attraksjonen er Elgtun i Bygland, hvor du kan få nærkontakt med skogens konge.

Om vinteren tilbyr Hovden 170 kilometer med langrennsløyper som blir preparert daglig. Alt fra skogsløyper i lavlandet til høyfjellsløyper i åpent terreng, så her finner du garantert noe som passer for deg. Hovden Alpinsenter har nedfarter tilpasset alle nivåer, og noen av disse er flombelyste under kveldskjøringen.

**Sørland's archipelago is often referred to as Norway's riviera. Enjoy life on a beach, fish crabs from the docks, tough around the boat or get adrenaline kicks on a hot ocean rafting trip.**

The lighthouse of Lindesnes is located at the tip of the southern tip of Norway and the southernmost archipelago. This is Norway's oldest premise, and the first lighthouse was lit in 1656. Bring your family to Norway's southernmost mainland, and explore the history of the voyage and the sea while enjoying fresh weather and stunning views. Around the lighthouse there are several marked hiking trails along the coast.

Raet National Park was established in 2016 to protect a special natural area that extends from the Valleys in Grimstad via the entire Arendal coastal strip to Lyngør in Tvedestrand. The national park consists of a total of 607 square kilometers of coastline and sea. Raet are visible traces of ice age about 12,000 years ago. The Gigant glacier retreated and left heavy amounts of rock, sand, gravel and clay that it had plunged on the journey. Thus, the glacier created a unique coastal landscape.

An hour's drive from Kristiansand you arrive to Evje, far south of Setesdal. Evje is the largest trading center in Setesdal and an exciting area. The entrance to Setesdal is known for numerous activities and for its minerals. The landscape upside down in Setesdal ranges from flat lands to wild and beautiful high mountains, and the road through the valley passes through small and larger towns. Around every turn awaits the new impression that can make you stop and enjoy nature and the peaceful environment.

Setesdal has centuries-old traditions of silversmith and music. Even older are the beautiful minerals found in exhibitions and outdoors. At the Setesdalsmuseet at Rysstad you will find exciting exhibitions that will take you on a walk through culture, history and traditions. We recommend a visit to Rygnestadtunet, an original farmhouse from the 16th century.

In Setesdal and Hovden you can take the skis in the winter. Hovden is located in Bykle municipality in Upper Setesdal and is the largest ski resort in this part of Norway. If you love the mountain, this is the place for you. Whether you are heading north or south, you have many good reasons to stop here. At Hovden there are many fine fishing and hiking trails in the high mountains. Among other things, peak tours are a popular family activity.

## Activities and attractions

Sørlandet contains everything from Dyreparken to food and music festivals, exciting museums, archipelago and idyllic southern landscapes. Enjoy lazy summer days, shiny swabs, the sound of snowmobiling, ice and bathing. In Setesdal and Hovden you can take the skis in the winter.

Raet National Park is one of Sørland's most used outdoor recreation areas, and in particular summertime many visitors come to sea. Many of the islands are secured as open-air areas and archipelago parks. The National Park is suitable for kayaking and windsurfing, boat and hiking, recreational fishing and swimming.

You can visit the Mineral Park, Evje mineral trail or Evje and Hornnes GEO museum which offers experiences for young and old. Rafting, climbing, canoeing, go-carting and much else you canexperience in the area. There are also good conditions for quieter activities such as fishing, swimming and hiking in the scenic surroundings.

Rafte in Otra, find an idyllic beach in Bygland. Explore the climbing forest in Evje, the steep mountain sides and the new via the ferrata in Valle. Try activities like mountain bike, go-kart or bowling. Enjoy nature - whether you try the fish lantern or take a hike in the mountains. The newest attraction is Elgtun in Bygland, where you can get close to the king of the forest.

In the winter, Hovden offers 170 kilometers of cross-country trails that are prepared daily. Everything from forest trails in the lowlands to high mountain slopes in open terrain, so here you will find guaranteed something suitable for you. Hovden Alpinsenter has slopes adapted to all levels, and some of them are floodlit during the evening rush.

**Der «Skjærgård» in Sørlandet wird oft als die Riviera Norwegens bezeichnet und bietet viele Outdoormöglichkeiten und eine ganz besondere Atmosphäre.**

An der Südspitze Norwegens liegt mit Kap Lindesnes Norwegens Südkap. Der dortige Leuchtturm «Lindesnes Fyr» ist Norwegens ältester und südlichster Leuchtturm und wurde im Jahre 1655 in Betrieb genommen. Im Museum auf dem Gelände kann man die

*Rygnestadtunet.*
*Foto: Terje Rakke / VisitNorway.com*

Geschichte des Leuchtturms und der Seefahrt näher kennenlernen. Darüber hinaus gibt es entlang der Küste einige gut markierte Wanderwege.

Der Nationalpark «Raet» wurde 2016 eingerichtet und bildet ein Naturschutzgebiet, das von Valøyene in Grimstad bis Lyngør in Tvedestrand reicht. Insgesamt umfasst das Gebiet 607 km² Küsten-Natur und Meer. In «Raet» gibt es deutliche Spuren der letzten Eiszeit, die ca. 12.000 Jahre zurückliegt. Damals zog sich der gigantische Eisgletscher zurück und hinterließ sehr viele Steine, Sand und Kies. So entstand eine bis heute einzigartige Küstenlandschaft.

Eine Autostunde von Kristiansand entfernt, im südlichen Setesdal, liegt das Städtchen Evje. Evje ist das größte Handelszentrum in Setesdal und liegt in einer spannenden Umgebung. Das Tor zum Setesdal ist für zahlreiche Aktivitäten und für seine Mineralien bekannt. Die Landschaft im Tal ist abwechslungsreich, mit Dörfern im Flachland und wilden, hohen Bergen. Die Hauptstraße führt durch wunderschöne Landschaften und kleine Dörfer.

Eine jahrhundertelange Tradition in der Region haben die Silberschmiedekunst und die Musik. Noch älter sind die schönen Mineralien, die es sowohl in der Natur als auch in Ausstellungen zu finden gibt. Auch das Setesdalmuseum in Rysstad bietet interessante Ausstellungen und nimmt einen mit auf eine lehrreiche Tour durch Kultur, Geschichte und Tradition. Empfehlenswert ist außerdem ein Besuch von Rygnestadtunet, einer originalen Hofanlage aus dem 15. Jahrhundert.

In Setesdal und Hovden kann man Alpin- und Langlaufski fahren. Hovden liegt in der Gemeinde Bykle und ist der größte Skidestination in diesem Teil von Norwegen. In Hovden gibt es auch frischreiche Seen mit guten Angelmöglichkeiten und schöne Wanderwege in die Bergwelt.

## Aktivitäten und Attraktionen

Das Sørlandet hat alles zu bieten, vom Tierpark bis hin zum lokalen Essen, Musikfestivals, interessanten Museen, den Skjærgården und idyllische Kleinstädtchen. Hier kann man die langen Sommertage genießen und zwischen dem «Raet» Nationalpark, Kajak, Windsurfen, Angeln, Wandern und Baden wechseln.

Der Mineralpark und Mineralpfad in Evje bietet interessante Erlebnisse für Klein und Groß.

Raften, Klettern, Baden und Wandern in naturschöner Umgebung ist hier ebenfalls möglich. Es gibt auch einen Elchpark und einen Elchhof in Bygland, auf dem man die Elche aus nächster Nähe beobachten kann.

Hovden bietet im Winter 170 Kilometer Langlaufloipen, die täglich präpariert werden. Die Alpinanlage hat Abfahrten in allen Kategorien, zum Teil auch abends beleuchtet.

★★★★ 130

## RISØR RESORT - MOEN CAMPING C12

Moensveien 22, 4950 Risør.
(+47) 90 98 19 02
karen@moen-camping.no
www.risorresort.no
-
Rv416.

NHO REISELIV camping sørlandet.no Hjerterom

Campingplassen ligger idyllisk til ved Sørfjorden, 10 km fra Risør sentrum. Plassen har flott badestrand, båtutleie, egen gjestehavn med båtplasser. Stort område for ballspill/aktiviteter. Godt sjøfiske. Barnevennlig. Nytt sanitæranlegg og flotte leiligheter i 2009. Store hytter med høy standard i sjøkanten.

The campsite is situated in an idyllic location by the Sørfjord, 10 km from the centre of Risør. The site has a beautiful bathing beach, boat rental, and a guest harbour with moorings. Large area for ball games/activities. Good sea fishing. Child friendly. New sanitary facilities and great apartments in 2009. Large cabins of a high standard situated right beside the sea.

Der Campingplatz liegt idyllisch am Sørfjord, 10 km vom Risører Zentrum entfernt. Der Platz hat einen Wunderschönen Badestrand, einen eigenen Gästehafen mit Ankerplätzen für Boote. Großes Gelände zum Ballspiel/für Aktivitäten. Gute Angelmöglichkeiten im Meer. Kinderfreundlich. 2009 frisch renoviert: neue Sanitäranlagen und schöne Wohnungen. Große, neue Hütten mit hohem Standard direkt am Wasser. Areal: 15 DA

5 ★★★-★★★★★
20/100/90/110

★★★★ 131

## SØRLANDET FERIESENTER C12

Åkvågveien 590, 4957 Risør.
(+47) 37 15 40 80
post@sorlandetferiesenter.no
www.sorlandet-feriesenter.no
8/4–30/9. Hytter hele året.
E-18. Rv416 mot Risør. Følg deretter skilt «Sørlandet».

NHO REISELIV NBCC CAMP camping sørlandet.no Hjerterom

Oppvarmede utendørsbasseng (start juni - midt august). Båtutleie. Familiecamping rett ved Sandnesfjorden, mellom Risør og Øyperlen Lyngør. Egne bobilplasser, komfortplasser, vanlige plasser og eget teltområde. To moderne servicehus på området. Begge har familierom, barneavdeling og campingkjøkken. Ellers finnes lekeplass, hoppepute, kafe, butikk, badestrand, minigolf, ballbinge, beachvolley, bordtennis mm. Gode turmuligheter. Jettegrytene på Sild, utsiktspunktet Hisåsen m.m.

Heated outdoor pools (peak season). Boat rentals. 4 star family camping by the fjord, in beautiful surroundings. Between Risør and Lyngør Special places for motorhomes, comfort places, regular places and a very own area for tents. Modern facilities; family-bathrooms, a very own bathroom for children and common kitchen. Boat rentals, playground, mini-pitch, beachvolley, etc. Grocery store, restaurant. Good hiking opportunities. The Giant potholde at Sild. The viewingpoint Hisåsen etc.

Beheizter Außenpool (Hochsaison). Bootsvermietung. 4 Sterne Familiencampingplatz am Fjord. Zwichen Risør und Lyngør. Zwichen Larvik und Kristiansand. Plätze für wohnmobile, komfortplätze, regelmessige plätze und einen eigenen Zeltplatz. Moderne Einrichtungen; Einzelbädern, Familienbädern, eigenen Bad für Kinder. Gemeinsame Küche. Spielplatz, Sprungkissen, Minispielfeld, Minigolf, Tischtennis, Beach-volleyball, Angeln, etc. Gute Wandermöglichkeiten. Die reisigen Höhle Bei Sild. Panoramablick aus Hisåsen usw.

42 8
25 ★★-★★★★★ 40/150/100/130

# Velkommen til oss!

Legg turen til Evje og ha noen hyggelige dager på Odden Camping.
Ligger ved elven Otra med gangavstand til Evje sentrum.

ODDEN
CAMPING
★★★★

## Odden Hage

- Visningshage 8.000 m²
- Japanskinspirert hage
- Koidam
- Rosehage
- Naturhage

## Camping

- Bobil, caravan og telt
- 3 moderne sanitæranlegg
- 220 plasser med strøm, herav 90 med asfalt
- Lekeområde/Hoppepute/Minigolf

## Hytter, leiligheter

- Hytter ★★★-★★★★★, for 2–8 personer
- Hytter m/1-3 soverom
- Leiligheter m/2 soverom
- Høystandard

## Odden Vertshus

- Servering
- Selskaper
- Grupper/Turoperatører
- 80 sitteplasser inne
- Stor uteterrasse

ODDEN HAGE

[ NBCC ÅRETS TOPP CAMPING 2017 ]

ODDEN VERTSHUS

KJETSÅ DESIGN • FOTO: ODDEN CAMPING

Odden Camping • Verksvegen 6, 4735 Evje • T: +47 37 93 06 03 • oddencamping@gmail.com • www.oddencamping.no

layout Nina Akersveen, foto Maria Aspesæter

flotte bademuligheter | høy standard | flott sanitæranlegg | familievennlig | lekeplass
solrik beliggenhet | nye leiligheter | sjøhytter

foto: Kai Kjeldsen

Moensvn. 22 Risør telefon 90 98 19 02 karen@moen-camping.no

## ★★★ 132

## BAGATELL CAMPING B12

Verkstedveien 25, 4870 Fevik.
(+47) 92 03 49 86
post@fevik-maritime.no
www.bagatell-camping.no
15/6–31/8
Rv420.

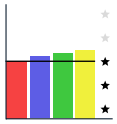

NHO REISELIV

Bagatell Camping har en praktfull beliggenhet helt ved havkanten i Fevik-bukta midt mellom sørlandsbyene Grimstad og Arendal. Familievennlig plass med naturskjønne nærområder og flotte sandstrender. Ferieleilighets-kompleks/hytter av meget god standard. Dyreparken kun 30 minutter.

Bagatell Camping in Fevik is beautifully located by the sea. You will find the campingsite between the cities of Grimstad and Arendal, and only 30 minutes away from Kristiansand Zoo. The extraordinary oceanfront location is what makes Bagatell Camping unique. You will also find our well equipped cabins and apartements and other facilities to be very pleasant.

Schöner Platz am Meeresufer in der Fevik-Bucht auf halbem Weg zwischen Arendal und Grimstad. Familienfreundliches Naherholungsgebiet mit Sandstränden. Hütten und Ferienwohnungen mit gehobenem Standard. 30 Minuten zum Tierpark.

12 ★★★★-★★★★★
12/50/5/50

## ★★★★★ 134

## MOYSAND FAMILIECAMPING A/S B12

Moysandveien 95, 4885 Grimstad.
(+47) 37 04 02 09
mail@moysand-familiecamping.no
www.moysand.no
15/4–15/9
Rv420 mot Fevik.

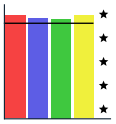

NHO REISELIV NBCC CAMP camping sørlandet.no Hjerterom

Midt i hjertet av Sørlandets Riviera, finner du vakre Moysand Familiecamping. Norges tøffeste barne- og ungdomsavdeling, bemannet med aktivitetsledere. Campingen har to barnevennlige badestrender, volleyballbane, butikk/gatekjøkken og uteservering helt nede ved vannet. Campingen ligger i naturskjønne omgivelser, med blant annet gangavstand til Grimstad Golfklubb. Campingen tilbyr også ladestasjon til EL-bil. Moysand Familiecamping ligger med kort avstand til Dyreparken i Kristiansand.

Right in the heart of the southern Riviera in Norway you find a beautiful family camping, Moysand. Norway's coolest playground with great children and Youth Department staffed with its own activity leaders. The camp-site has two child-friendly beaches, volleyball court, shop/fastfood, right by the water. The camp site is situated in beautiful natural surroundings, with walking distance to Grimstad Golf Club. Moysand Family camping is situated a short distance to the Zoo in the Kristiansand.

Mitten im Herzen der Riviera finden Sie Sørlandets schöne Familien-camping Moysand. Norwegens härtesten Spielplatz mit Kinder und Jugend Abteilung von 350 m2, mit eigenem Animatoren besetzt. Der Campingplatz hat zwei kinderfreundliche Strände, Volleyballplatz, Shop/Snack-Bar und Biergarten, direkt am Wasser. Der Campingplatz liegt im schönen natürlichen Umgebung, mit unmittelbarer Nähe zu Grimstad Golf Club. Moysand Familiencampingplatz liegt eine kurze Strecke in den Zoo in der Kristiansand.

300
3 ★★★★★ 65/300/100/200

# MOYSAND

★★★★★ Familiecamping

*...i hjertet av sørlandet*

320 plasser med strøm (3600W) kabel-tv og bredbånd

2 nye 5-stjerners sanitærhus med bl.a. store barneavdelinger. Utleie-bad og gratis dusj

Ny stor innendørs lekeplass for barn med egne aktivitetsledere

Ny stor lekeplass med trampoliner og klatretårn!

Ny asfaltert vei (1,7km), og nytt informasjonsområde og parkering

**Sørlandets 5-stjerners camping-plass!**

2 flotte badestrender og 5-stjernes utleie hytter

Stor ballbinge for barn og voksne

Stor ny butikk, gatekjøkken og uteservering

Masse aktiviteter for barn og voksne. Ny stor innendørs ungdomsavdeling

Gangavstand til Grimstad Golfklubb's store 9 hulls bane

Ladestrøm for El-biler

## Underholdning hver helg og aktiviteter for barn og voksne gjennom hele sommeren

Besøk det beste innen norsk camping i sommer!

Moysand Familiecamping As
Moysandveien 96, 4885 Grimstad

www.moysand.no

Sentralbord 370 40209
Mobil 90 53 55 93

★★★★ 135

## BIE APARTMENT & FERIESENTER B12

Arendalsveien 85, 4878 Grimstad.
(+47) 37 04 03 96
post@bieapart.no
www.bieapart.no
Hele året.
E18. Avkjøring Rv420, ca 200 m fra E18.

NHO REISELIV

Bie Apartment & Feriesenter ligger sentralt og usjenert med få minutters gange til Grimstad sentrum. Vi har både moderne leiligheter/ feriehus og gjestehytter, camping-arealer og bobilplasser. Vårt svømmebasseng er et naturlig rekreasjonssted for store og små om sommeren, og trampoliner og mange lekeområder holder barna i aktivitet hele dagen. Hos oss er det inne- og uteservering med øl- og vinrettigheter, og i sommersesongen har vi i tillegg enkel matservering. Med kort avstand (25 min) til Kristiansand Dyrepark, og mange andre severdigheter, ligger alt til rette for flotte opplevelser på Sørlandet!

Bie Apartments & Holiday Centre is hidden away and yet just a few minutes' walk from Grimstad centre. We have modern apartments/holiday homes and guest cabins, camping and space for caravans/campervans. Our swimming pool is a natural recreation area for young and old alike in the summer. Trampolines and play areas will keep the kids busy all day. In the summer season we also offer a simple food service. Short distance (25 min) to Kristiansand Zoo & Amusement Park, and other attractions.

Bie Apartment und Feriesenter liegt zentral und ruhig, wenige Minuten vom Grimstad Zentrum entfernt. Moderne Wohnungen und Ferienhäuser, Hütten, Camping mit Stellplätzen. Swimmingpool für groß und klein, Trampolin und Spielplatz. 25 km bis Kristiansand Tierpark und vielen anderen Sehenswürdigkeiten.

41 ★★-★★★★★
45/95/6/95

★★★★ 136

## TINGSAKER FAMILIECAMPING B12

Bergstø 100, 4790 Lillesand.
(+47) 37 27 04 21
post@tingsakercamping.no
www.tingsakercamping.no
1/5–1/9
E18.

NHO REISELIV NBCC CAMP camping sørlandet.no Hjerterom

På Tingsaker Familiecamping er du midt på Sørlandet, med 5 minutters gange til Lillesand by, og kun 15 minutter med kjøring til Dyreparken. Det er plass til ca. 160 campingvogner/bobiler og telt. Plassen har 16 campinghytter á 45 m2 som ligger ved sjøen. Servicebygg (nytt 2017) med dusjer, WC, grovkjøkken og vaskerom med vaskemaskiner og tørketrommel. Det er forøvrig meget gode bade- og turmuligheter.

Tingsaker Familycamping is located right in the middle of Southern Norway with a 5 minutes walk to Lillesand City. The campsite is perfect for recreation and hiking and only a 20 minutes drive to Kristiansand city. There is room for approximately 160 caravans / motorhomes and tents. The space has 16 cabins á 45 m2 situated by the sea. Service building (new 2017) with showers, WC, scullery and laundry room with washers and dryers.

Tingsaker Familiencamping liegt mitten in Südnorwegen, und bis zur Innenstadt von Lillesand sind es nur 5 Minuten zu Fuß. Die Hütten auf dem Gelände sind zweckmäßig ausgestattet. Es gibt Platz für ca. 160 Wohnwagen/Wohnmobile und Zelte. Servicegebäude (neues 2017) mit Duschen, Toiletten, Spülküche und Waschküche mit Waschmaschinen und Trocknern.

16 ★★★-★★★★
30/150/45/120

★★★★ 137

## SKOTTEVIK FERIESENTER B12

Sandeveien 35, 4770 Høvåg.
(+47) 37 26 90 30
post@skottevik.no
www.skottevik.no
Hele året.
Fra øst, avkjørsel 86. Følg rv 420 mot Høvåg(rv 401).
Fra vest, avkjørsel 87.Følg rv 420 mot Høvåg(rv 401).

Skottevik Feriesenter er et familievennlig feriesenter med Blindleia som nærmeste nabo. Kort avstand til Dyreparken, Kristiansand og Lillesand. 3 km lang strandlinje med koselige små og lune bukter, hvite sandstrender og svaberg som byr på gode muligheter til fritidsaktiviteter. Skottevik tilbyr overnatting i ferieleiligheter, campinghytter eller på vår firestjerners campingplass. Sommeråpen butikk, kiosk, gatekjøkken og restaurant helt nede ved sjøkanten.

Skottevik Feriesenter is a family friendly vacation centre with "Blindleia" as the closest neighbor, our guests can experience the ocean on close reach. Beautiful shoreline with small and cozy sheltered bays, white sandy beaches and cliffs that provide excellent adventures. Skottevik offer accommodation in apartments, cabins or at our four- star camping ground. In high season all our facilities are open: food store, kiosk, fastfood, restaurant right on at the ocean.

Skottevik Feriesenter ist eine familienfreundliche Ferienanlage in unmittelbarer Nachbarschaft der schönen „Blindleia". Kurzer Abstand zu den Ortschaften Kristiansand und Lillesand. Drei Kilometer Küstenstreifen mit weißen Sandstränden und kleinen, kuscheligen Buchten, die zu vielfältigen Freizeitaktivitäten einladen, auch zum Baden. Landhandel, Kiosk, Imbiss und Restaurant am Meer sind den ganzen Sommer über geöffnet.

27 ★★★-★★★★★ 300/300/150/300

★★★★★ 138

## KRISTIANSAND FERIESENTER DVERGNESTANGEN B12

Dvergnesveien 571, 4639 Kristiansand.
(+47) 38 04 19 80.
post@kristiansandferiesenter.no
www.kristiansandferiesenter.no
1/5–15/9.
E18. Ta av Rv401mot Høvåg.

Ytterst i Kristiansands fantastiske skjærgård finner du Kristiansand Feriesenter, Dvergsnestangen. Vi har også leiligheter, hytter og motellrom med totalt 250 sengeplasser. Du finner oss så nærme vannkanten du kan komme! « Sommerparadiset mellom himmel og hav». En idyllisk plass å være på - uansett vær hele sommeren. Det naturlige valget når du skal feriere på Sørlandet.

12 km from Kristiansand centrum, in a stunning archipelago, you will find Kristiansand Feriesenter Dvergsnestangen. We also have apartments, cabins and motel rooms with a total of 250 beds. You will find us as close to the water's edge as you can! «Summer paradise between sky and sea». An idyllic place to be - regardless of the weather all summer. The natural choice when you are going on holiday to the south part of Norway.

Äußerst in der fantastischen Schärenlandschaft Kristiansands, finden Sie Kristiansand Feriecenter, Dvergsnestangen. Hier gibt es auch Wohnungen, Hütten und Motelzimmer. Wir sind von einer schönen Naturlandschaft umgeben Sie finden uns so nah an den Wasserrand wie Sie können! «Sommerparadies zwischen Himmel und Meer». Ein idyllischer Ort zu sein - unabhängig vom Wetter den ganzen Sommer. Die natürliche Wahl, wenn Sie in Sørlandet Urlaub machen werden.

14 ★★-★★★★★
100/230/130/210

## 139 HAMRE FAMILIECAMPING B12



Hamresandveien 1, 4656 Hamresanden.
(+47) 38 05 87 87
booking@campingplassen.no
www.campingplassen.no
Hele året.
Rv41. Fra E18 mot Kjevik Lufthavn.

Verdens største interaktive lekeplass finner du hos oss! Vi tilbyr overnatting i barnevennlige omgivelser ved en av landets beste badestrender. Selve hjertet av campingen er lekeplassen med mange interaktive aktiviteter for alle aldre. Som nærmeste camping til Dyreparken, Sørlandssenteret og med gode bussforbindelser til Kristiansand sentrum vil du sjelden ha en kjedelig dag som gjest hos oss.

With us you will find the largest interactive playground in the world! We offer accommodation in child-friendly surroundings by one of the best beaches in the country. The heart of the campsite is the playground with lots of interactive activities for all ages. As the closest campsite to Dyreparken zoo and amusement park, Sørlandssenteret shopping center and with good bus connections to central Kristiansand, you will rarely experience a boring day as a guest with us.

Bei uns finden Sie den größten interaktiven Spielplatz der Welt! Wir bieten Unterkunft in kinderfreundlicher Umgebung an einem der besten Strände des Landes. Das Herzstück des Campingplatzes ist der Spielplatz mit vielen interaktiven Aktivitäten für alle Altersgruppen. Als der nächstgelegener Campingplatz zum Zoo und Freizeitpark Dyreparken und Einkaufszentrum Sørlandssenteret und mit guten Busverbindungen ins Zentrum von Kristiansand werden Sie als Gast bei uns selten einen langweiligen Tag erleben.

89 ★★★-★★★★★
40/150/40/120

## 140 ROLIGHEDEN CAMPING B12

Framnesveien 10, 4632 Kristiansand.
(+47) 97 05 97 00
oyvind@dyreparken.no / booking@dyreparken.no
www.dyreparken.no
1/6–31/8
2 km øst for Kristiansand sentrum.

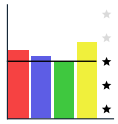

Roligheden Camping er driftet av Dyreparken i Kristiansand, og ligger i sjøkanten kun 2 kilometer unna Kristiansand sentrum, og 10 minutters kjøretur fra Dyreparken. Like ved campingplassen finner du en av Kristiansands fineste badestrender, Bertesbukta. Vi har 10 glampingtelt for utleie samt oppstillingsplasser for campingvogner, bobiler og teltplasser. I tillegg tilbyr vi hengekøyecamping, konglehytter og landpods.

Roligheden Camping is run by Kristiansand Zoo and Amusement Park and is located on the seafront just 2 km from Kristiansand town center, and 10 minutes drive from the Zoo. Just off the campsite you will find one of Kristiansand's finest beaches, Bertesbukta. We have 10 exclusive tents for hire as well as pitches for caravans, motorhomes and tent pitches. In addition, we offer hammock camping, unique pinecone cabins and land pods

Roligheden Camping liegt direkt am Meer, nur zwei km vom Stadtzentrum Kristiansand entfernt und wird vom Dyreparken Zoo betrieben, welcher maximal zehn Autominuten entfernt liegt. Gleich neben dem Campingplatz finden Sie einen der schönsten Strände von Kristiansand – die Bucht Bertesbukta. Wir vermieten zehn Glamping-Zelte sowie Stellplätze für Wohnwägen, Wohnmobile und Zelte. Wer das besondere Übernachtungserlebnis sucht, kann in einer unserer Hängematten unter freiem Himmel übernachten, Zelthütten/Glampinghütten in verschiedenen Größen.

52/175/0/120

## MINERALPARKEN CAMPING B12

Mineralvegen 1, 4737 Hornnes.
(+47) 37 93 13 10
post@mineralparken.no
www.mineralparken.no
20/5–30/9
Rv9.

NHO REISELIV

Mineralparken Camping er en oversiktlig og familievennlig camping i naturskjønne omgivelser. Her kan man overnatte i telt, campingvogn, bobil eller i ferdig oppstilte lavvoer. Sanitæranlegget har høy standard med store baderom og vaskerom. Du finner også egen grillbu og tømmestasjon. Campingen ligger i nær tilknytning til Mineralparken og Klatreskogen, som tilbyr mange morsomme aktiviteter og flotte opplevelser for hele familien.

Mineralparken Camping is a family-friendly camping in scenic surroundings. You can stay in tents, caravans, motorhomes or lavvoes. The sanitary facilities have high standards with large bathrooms and laundry facilities. You will also find your own barbecue area and drainage station. The Camping is right next to Mineralparken and Klatreskogen, which offers a lot of fun activities and great experiences for the whole family.

Mineralparken Camping ist ein familienfreundlicher Campingplatz in malerischer Umgebung. Hier können Sie in Zelten, Wohnwagen, Wohnmobile oder lavvoes. Die sanitären Einrichtungen verfügen über hohe Standards mit großen Bädern und Wäscherei. Sie finden auch Ihre eigene Grill- und Entwässerungsstation. Das Camping befindet sich in unmittelbarer Nähe zu den Mineralparken und Klatreskogen, die eine Vielzahl von lustigen Aktivitäten und tolle Erlebnisse für die ganze Familie bietet.

48
70/48/0/48

*Foto: Niels Jørgensen / Visitnorway.com*

*Otra, Byglandsfjord.*
*Foto: Terje Rakke / VisitNorway.com*

Vi ønsker velkommen til en trygg og trivelig campingplass for hele familien i Nedre Setesdal, 60 km nord for Kristiansand.

Hornnes Camping ligger i rolige og vakre omgivelser, omkranset av en innbydende badestrand. Camping for bobil, caravan og telt.

- Moderne sanitæranlegg
- Gangavstand til butikk / bensinstasjon
- Kiosk
- Båtutleie
- Fiske

*...og mye mer!*

# Hornnes Camping

**Tlf. 37 93 03 05**
**post@hcamp.no**
**www.hcamp.no**

## Welcome to Sølvgarden Hotell & Feriesenter!

Surrounded by waterfalls and mountains, Sølvgarden Hotel is located in the idyllic Setesdal Valley, where you can enjoy the magnificent scenery and experience Norwegian culture and traditions.

Enjoy local cuisine in the restaurant and visit the silversmith-workshop where we craft the traditional and intricately beautiful silver jewellery that decorates Norwegian national costumes

**Hotel • Motel • Cottages**
**Camping • Restaurant**
**Hiking • Fishing**

**Sølvgarden Hotell og Feriesenter**
N-4748 Rysstad
Tlf. +47 379 36 130
booking@solvgarden.no
www.solvgarden.no

**Åpent hele året!**
Neset Camping er en rolig 4-stjerners campingplass som ligger naturskjønt til på et nes ute i den 40 km lange Byglandsfjorden. Plassen ligger ved Rv 9 i nedre Setesdal, 13 km nord for Evje. Det er over 200 plasser med strømtilkobling for de som ønsker dette. Vi har 31 campinghytter med plass til 4-8 personer. Egne bobilområder helt i vannkanten. Neset Camping har egen kolonial-butikk, og her selges også øl av klasse D. Gatekjøkken og Kafe med alle rettigheter. Campingplassen har ca. 1600 m strandlinje med gode bademuligheter fra sandstrender.

Byglandsfjord konkurrerer ofte med Nesbyen om å være det varmeste stedet i Norge, og badevannet pleier hvert år å bli fra 18 til 23 grader varmt. Rundt på området er det 3 separate moderne sanitæranlegg med vaskemaskiner, tørketromler og badstu. Det er forskjellige merka turløyper i området, og kartblad kan hentes i resepsjonen. Vi har utleie av robåter, kanoer, kajakker og sykkelbåter. Byglandsfjorden gir muligheten til flere dagsturer med kano.

***Velkommen til hyggelig opphold i nedre Setesdal!***

**Neset Camping ist ein ruhiger 4-Sterne Campingplatz der gehobenen Klasse.**
Am südlichen Ende des "Byglandsfjord", unmittelbar am Rv 9 und trotzdem sehr ruhig gelegen. Der Platz bietet schöne Stellplätze direkt am Ufer für Wohnmobile, Wohnwagen und Zelt, davon 200 Plätze mit Stromanschluss. 31 Hütten, ein gut sortiertes Lebensmittelgeschäft. Eigene Wohnmobilstellplätze direkt am Wasser. Schnellimbiss und Cafe mit Ausschank. Das 1,5 ha große Gelände ist mit asphaltierten Wegen erschlossen und verfügt über 3 separate Sanitärgebäude mit Waschmaschinen und Trockner sowie einer Sauna. Kristallklares Wasser, viele Spielmöglichkeiten. Wir verleihen Kanus, Ruderboote und Tretboot für ausgiebige Touren auf dem 40 km langen Byglandsfjord. Im Byglandsfjord und den nahe gelegenen Bergseen können sie ihr Anglerglück versuchen oder in den umliegenden Wäldern Früchte, Beeren und Pilze sammeln. Rings um Neset Camping gibt es ein Netz markierter Wanderwege, und Kartenmaterial bekommen Sie an der Reseption. Wir sprechen Deutsch und freuen uns ihnen etwas mehr als nur einen Campingplatz bieten zu können. Wir haben ganzjährig geöffnet.

Neset Camping ★★★★

**Tlf. +47 922 81 444**
**Setesdalsvegen 2033, 4741 Byglandsfjord**
**www.neset.no – post@neset.no**

## ★★★ 146

## HORNNES CAMPING B12

Stasjonsvegen 18, 4737 Hornnes.
(+47) 37 93 03 05
post@hcamp.no
www.hcamp.no
15/5–15/9
Rv9/42.

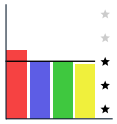

NHO REISELIV CAMP

Vi ønsker velkommen til en trygg og trivelig campingplass for hele familien i Indre Agder. Hornnes Camping ligger i rolige og vakre omgivelser, omkranset av en innbydende badestrand. Det er kun 5 km til Evje sentrum med kjøpesenter, butikker, bank, post og kafe. Campingen ligger sentralt til for utflukter, aktiviteter og opplevelser i Setesdal og Indre Agder.

We welcome you to a peacefull and quiet campsite in Indre Agder, which offers plenty for the whole family. Hornnes Camping is located in scenic surroundings, directly on a welcoming beach. From here it is only five minutes to the shopping center Evje with supermarkets, shops, snack bars, bank, post office, cafe, etc. The campsite is centrally located for trips to attractive destinations and sports activities in Setesdal and Indre Agder.

Wir begrüßen Sie auf einem sicheren und ruhigen Campingplatz in Indre Agder, der für die ganze Familie viel bietet. Hornnes Camping liegt in landschaftlich reizvoller Umgebung, direkt an einem einladenden Strand. Von hier sind es nur fünf Autominuten zum Einkaufszentrum mit Supermärkten, Geschäften, Imbissstuben, Bank, Post, einem Café u.a. Der Campingplatz liegt zentral für Ausflüge zu attraktiven Zielen und sportlichen Aktivitäten im Setesdal und Indre Agder.

40/120/60/80

## ★★★★ 147

## ODDEN CAMPING B12

Verksvegen 6, 4735 Evje.
(+47) 37 93 06 03
odden@oddencamping.no
www.oddencamping.no
Hele året.
Rv9 Syd for Evje sentrum.

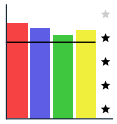

NHO REISELIV NBCC CAMP

Odden Camping ligger ved eleven Otra i gangavstand til Evje sentrum og handelssenter og det er kort vei til mange av aktivitetene og opplevelsene i området. Her kan vi nevne go-cart bane, golfbane, ridesenter, rafting, besøk på Setesdal Mineralpark eller være med på bever- og elgsafari. Vi tilbyr overnatting i hytter, leiligheter og camping i vakker natur. Har egne tilrettelagte oppstil-lingsplasser for bobiler og caravan. Våre fasiliteter inkluderer vertshus, lekeplass, hageanlegg, badeplass og naturbaserte aktiviteter.

Odden Camping is located by the Otra river within walking distance of Evje and shops, and close to activity/experience centres such as go-cart racing, golf course, riding centre, rafting, Setesdal Mineral Park or beaver and elk safaris. We have cabins, apartments and camping in beautiful surroundings. Dedicated area for campervans and caravans. Facilities include bar, playground for kids, landscaped garden, swimming and nature-based activities.

Odden Camping liegt am Fluss Otra mit kurzem Weg ins Zentrum von Evje und dem Handelscenter sowie Aktivitäten und Erlebnisse. Golfplatz, Reitcenter, Rafting, Setesdal Mineralpark, Biber- und Elchsafari und Go-Kart. Wir bieten Übernachtungen in Hütten, Wohnungen und Camping in schöner Natur. Stellplätze für Wohnmobile und Wohnwagen. Spielplatz, Gartenanlage, Badeplatz und Kneipe.

22 ★★-★★★★★
36/150/50/140

## TROLL AKTIV - HYTTER OG CAMPING B12

Syrtveit 4, 4735 Evje.
(+47) 37 93 11 77 / (+47) 91 61 69 69
post@trollaktiv.no
www.trollaktiv.no
1/4–30/10
Rv9. 7 km nord for Evje.

NHO REISELIV

TrollAktiv ligg i Nedre Setesdal. Parken har et bredt utvalg av overnattingsmuligheter og aktiviteter. Vi har høy standard leiligheter, standard campinghytter, vandrerhjem og lavvoer. Fasiliteter for camping i telt og campingvogn/biler. Gode kjøkkenfasiliteter og to store bygninger til bruk for sosiale sammenkomster. Det er mulig å bestille frokost i høysesongen, vi serverer helpensjon til grupper hele året.

TrollAktiv Adventure Park is located in the lower Setesdal valley. The Adventure park has a wide range of accommodation options. High standard cabins, standard camping cabins, Youth hostel and teepees. Facilities for camping in tents and mobile homes. There is a wide range of kitchen facilities and two large buildings for use by groups for social gatherings. It is possible to order breakfast during the high season and we serve full board to groups throughout the year.

Der TrollAktiv Abenteuer Park liegt im niederen Setesdal Tal. Der Abenteuerpark hat eine große Auswahl an Übernachtungsmöglichkeiten. Von Luxus Hütten, Campinghütten, Jugendherberge bis Tipis ist alles dabei. Außerdem gibt es Platz für das eigene Zelt oder das Wohnmobil. Viele Kochmöglichkeiten, sowie zwei große Gruppenräume. Während der Hochsaison ist es möglich ein Frühstück zu erhalten, sowie Vollpension für Gruppen das ganze Jahr über.

35 ★★-★★★★★
10/5/0/5



## NESET CAMPING B12



Setesdalsvegen 2035, 4741 Byglandsfjord.
(+47) 92 28 14 44
post@neset.no
www.neset.no
Hele året.
Rv9. 75 km nord for Kristiandsand. 13 km nord for Evje.

NHO REISELIV NBCC CAMP camping sørlandet.no Hjerterom

Neset Camping er en rolig 4-stjernes plass som ligger naturskjønt til på et nes ute i den 40km lange Byglandsfjorden. 3 moderne sanitæranlegg med gratis varmt vann og dusj. Asfalterte plasser for bobil med plen helt i vannkanten. Flere merkede turløyper , og kart fås i resepsjonen. Utleie av kanoer, kajakker, robåter og sykkelbåt. Lekeområder, trampoline, hoppepute og utendørs treningsapparater. Gratis trådløst nett på plassen.

Neset Camping lies on a quiet peninsular on the 40 km long lake Byglandsfjorden, with three modern sanitary facilities with free hot water and showers. Camping cars have hard standing close to the beach, where canoes, kayaks, row and paddle boats are for hire. There are outdoor training machines and for children trampolines, sprung and inflated. Marked paths. maps at the reseption. Free wifi on the cite.

Neset Camping ist ein ruhiger naturschön gelegener Campingplatz auf eine Landzunge in dem 40 Km langen See Byglandsfjorden. 3 moderne Sanitäranlagen mit kostenfreien Duschen und warmes Wasser. Asfaltierte Wohnmobilplätze direkt am Wasser. Es giebt ein Netz markierter Wanderwege. Kartenmaterial bekommen Sie an der Reseption. Wir verleihen Kanus,Kayajks Tretboot und Ruderboote. Spielgebiet. Kostenloses Wifi.

30 ★★-★★★★★
80/300/110/30

## 150 LONGERAK HYTTESENTER OG CAMPING B12

Longerak, 4741 Byglandsfjord.
(+47) 96 20 88 88
post@longerak.com
www.longerak.com
1/6–1/9
Rv9. 1 time fra Kristiansand.

Fredelig, idyllisk familiecamping med fine plasser tilgjengelig langs Byglandsfjorden siden campingplassen ikke har langtidsleie (årsleie) for campingvogner. Gode bademuligheter. Trampoline. Sandvolleybane. Store friområder på egen eiendom for fotturer til høyfjellet med panoramautsikt over Byglandsfjorden og fjellene omkring. Mulighet for ørretfiske i fjellvann samt Byglandsfjorden. Hytter m/kjøleskap og kokeplater. Rimelig overnatting. Aktiviteter, rafting og bever-/elgsafari.

Peaceful, idyllic family camping with excellent spots available along Byglandsfjord as the campsite has no long-term leases for caravans. Good swimming opportunities. Trampoline. Sand volleyball court. Climb the nearby mountain for panoramic views of Byglandsfjord and the surrounding mountains. Opportunities for trout fishing in mountain lakes and Byglandsfjord. Activities, rafting and beaver/elf safaris.

Idyllischer Famliencampingplatz, mit zugänglichen Plätzen direkt am Byglandsfjord gelegen. Der Platz hat keine feste Saisonplätze. Gute Bademöglichkeiten. Trampolin. Eigenes großes Freigelände. Hervorragend geeignet für Wanderungen im Hochgebirge mit Panoramaaussicht über den Byglandsfjord und die umliegenden Berge. Möglichkeit zum Forellenangeln in Gebirgsseen sowie im Byglandsfjord. Hütten mit Kühlschrank und Kochplatten. Preiswerte Übernachtung. Rafting, Biber- und Elchsafari.

15 ★★-★★★
6/25/0/10

## 151 SØLVGARDEN HOTELL OG FERIESENTER B12

Setesdalsvegen 3214, 4748 Rysstad.
(+47) 37 93 61 30
booking@solvgarden.no
www.solvgarden.no
Hele året.
Rv9.

Velkomen til Sølvgarden Hotell og Feriesenter! Her finn du moderne komfort og nydeleg mat. Eigaren er sjølv sølvsmedmeister i 3. generasjon. Vi har eigen sølvsmedverkstad, og i butikken har vi eit godt utval i eigenproduserte sylvvarer og gåveartiklar. Sølvgarden er eit perfekt utgangspunkt for spennande opplevingar i heile Setesdal. 4* Hotell med intim atmosfære. Motell med familierom. Kafe med dagens varmrett. Restaurant med tradisjonsmat på menyen. Bar. Appartementshytter med dusj/toalett. Kapasitet til grupper

Welcome to Sølvgarden Hotell og Feriesenter! Here you will find modern accommodation and wonderful food. The owner himself is a third-generation silversmith. We have a silversmith`s workshop, and a shop with a wide range of silver items and gifts produced on site. 4* Hotel with an intimate atmosphere. Motel with family rooms. Excellent food on the menu. Bar. Aparment cabins with ensuite bathroom. Capacity for accommodating groups

Willkommen in der Hotelanlage Sølvgarden Hotell og Feriesenter! Erleben Sie modernen Hotelcomfort und vorzügliche Speisen in einer mit Antiquitäten und Gebrauchgegegständen aus der lokalen Silberschmiedetradition ausgestatteten Anklage. Alteingessessener Familienbetrieb der 3. Generation. Verkauf direkt ab Werkstatt. Geschenkartikel. 4* Hotel mit anspruchsvollem Ambiente. Motel mit Familien-Appartements. Cafeteria mit Tagesgericht. Restaurant mit lokalen Traditionsgerichten. Bar. Appartementshütten (mit Du/WC). Geeignet für Gruppen

17 ★★-★★★★
15/50/5/24

★★★ 152

## FLATELAND CAMPING OG HYTTESENTER B11

Setesdalsvegen 3913, 4747 Valle.
(+47) 95 00 55 00
post@flatelandcamping.no
www.flatelandcamping.no
15/5–6/9
Rv9.

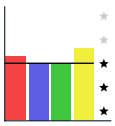

NHO REISELIV CAMP

Flateland Camping ligger midt i Setesdalen. Vi har 18 hytter og god plass til bobiler, vogner og telt. For barna finnes det en stor lekeplass og vanntrampoline. Kayak kan lånes gratis. Det er godt ørretfiske i Otra. I nærområdet finnes det flotte tur- og klatremuligheter. På Flateland Camping hjelper vi deg med å planlegge en aktiv ferie i Setesdalen.

Flateland Camping is situated idyllically on the bank of the river Otra. We have 18 cabins and a large field for campers, caravans and tents. For the children there is a large playground and a water trampoline. Kayaks can be borrowed for free. The Otra offers great trout fishing. The surrounding area is great for hiking and climbing. Let Flateland Camping be your basecamp for an active stay in the Setesdal!

Flateland Camping ist idyllisch am Ufer des Flusses Otra gelegen. Wir haben 18 Hütten und ein großes Feld für Wohnmobile, Wohnwagen und Zelte. Für die Kinder gibt es einen großen Spielplatz und ein Wassertrampolin. Kajaks werden kostenlos ausgeliehen. Das Otra bietet tolles Forellenangeln. Die Umgebung ist ideal zum Wandern und Klettern. Machen Sie Flateland Camping zu Ihrem Basislager für einen aktiven Urlaub im Setesdal!

18 ★★★-★★★★★
15/40/0/48

★★ 153

## MJÅLAND CAMPING A12

Mjålandsveien, Mjåland Gård, 4534 Marnardal.
(+47) 90 66 02 09.
post@mjalandgard.no
www.mjalandgard.no
15/5–15/9
Rv455.

NHO REISELIV

Mandalselva, som har en lakseførende strekning på 48 km. De siste ti årene har Mandalselva vært en av Norges ti beste Mjåland Camping ligger ved bredden av Mandalselva. Du kan feriere med de beste fiskemulighetene i delområde 3 og kort avstand til hele Mandalselva. Vi har god plass til campingvogner, bobiler og telt. Vi leier ut campingvogner i ulike størrelser og har ei hytte med alle fasiliteter. Det er også plass til flere som ønsker å leie fast plass.

Mandalselva, which has a salmon-driving stretch of 48 km. In the last ten years, Mandalselva has been one of Norway's ten best salmon rivers. Mjåland Camping is located on the banks of Mandalselva. You can go on vacation with the best fishing opportunities in subarea 3 and short distance to the entire Mandalselva. We have plenty of room for caravans, campers and tents. We rent out caravans of various sizes and have a cabin with all facilities. There is also room for more people who want to rent a permanent place.

Der Campingplatz Mjåland Camping liegt direkt am Mandalselva. Auf einer Strecke von ganzen 48 Kilometern gibt es im Mandalselva Lachse. Für den Lachsfang gehört der Fluss damit in den letzten 10 Jahren zu den zehn besten in Norwegen. Die besten Angelmöglichkeiten finden Urlau-ber im Abschnitt 3. Wir bieten viele Stellplätze für Wohnwagen, Wohnmobile und Zelte. Wir vermieten Wohnwagen in verschiedenen Größen und bieten eine komplett ausgestattete Hüt-te. Wir vermieten auch Dauerstellplätze.

1 ★★★
16/80/15/60

★★★★ 154

## BORTELID CAMPING B12

Murtetjønnvegen 75, Bortelid, 4540 Åseral.
(+47) 90 23 37 25
camping@bortelid.no
www.bortelidcamping.no
Hele året
Fv302.

NHO REISELIV

Bortelid Camping er en helårs campingplass med høy standard og flott beliggenhet.Om sommeren kan Bortelid by på flotte naturopplevelser og aktiviteter som fiske, kanoturer, gå- og sykkelturer på flotte løyper, rulleski og fjellvandring. Vinterstid er det 120km med langrennsløyper og alpinanlegg med 6 heiser og 14 nedfarter. Mye moro og naturopplevelser for hele familien.

Bortelid Camping is a year-round campsite with high standard and great location. In summer, Bortelid offers wonderful nature experiences and activities like fishing, canoeing, walking or cycling on beautiful trails and hiking in the mountains. Winter time, Bortelid offers 120km cross-country trails and ski resort with 6 lifts and 14 slopes. Lots of fun and experiences for the whole family.

Bortelid Camping ist ein ganzjährig geöffneter Campingplatz mit gehobenem Standard in schöner Lage. Im Sommer ist die Anlage ein hervorragender Ausgangspunkt für Aktivitäten wie Angeln, Kanutouren, Wander- und Radtouren auf schönen Wegen, Rollski und Bergtouren. Im Winter lassen ein weitläufiges Netz aus 120 km Langlaufloipen und eine Alpinskianlage mit 6 Liften und 14 Pisten keine Wünsche offen. Viele Aktivitäten und wunderbare Natur- und Landschaftserlebnisse für die ganze Familie.

50/200/20/200

★★★ 160

## SANDNES CAMPING MANDAL B12

Marnarveien 133, 4516 Mandal.
(+47) 98 88 73 66
sandnescamping@online.no
www.sandnescamping.no
Hele året.
Rv455. 1 km nord for E39. 2,5 km fra sentrum.

CAMP

Sandnes Camping er en solrik og åpen camping plassert ved Mandalselva. Her kan man nyte fred og ro, og spasere i skogen på våre merkede turløyper. Ved elva finner man et fint opparbeidet område, med badestrand, flytebrygge og turløype. Her er det mulighet for å fiske og leie båt i elva. Fiskekort for Mandalselva fås kjøpt her. Renhold og personlig service er noe vi verdsetter høyt.

Sandnes Camping is a sunny and open camping. You can enjoy peace and quietness, and walk our marked paths in the forest. By the river you will find a nice area with a small beach and a path. It is possible to go fishing in the river, and we have also boat rental. You can buy fishing licence at our camping. We emphasize personal service and a well kept camp.

Das Sandnes Camping liegt in sonnigem, offenem Gelände am Mandalsfluss. Schönheit und Ruhe kann man hier ebenso genießen wie Waldwanderungen auf unseren gezeichneten Pfaden. Das Flussufer ist, mit Badestrand, Anlegeponton und Wanderweg, idyllisch gestaltet. Hier kann man angeln und Boote für Fahrten auf dem Fluss mieten. Angelscheine für des Mandalsflusses sind hier erhältlich. Bei uns werden Reinlichkeit und persönlicher Service groß geschrieben.

10 35
5 ★★★
10/45/0/45

## TOPCAMP SJØSANDEN B12



Sjøsandveien 2, 4514 Mandal
(+47) 38 26 10 94 / (+47) 91 87 70 22
sjosanden@topcamp.no
www.topcamp.no/sjosanden
Påske–15/9.
E39. Følg skilting til Sjøsanden.

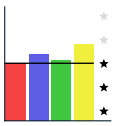

Topcamp Sjøsanden har en av landets flotteste badestrender og i tillegg seks andre nydelige strender innenfor kort rusleavstand. Omkringliggende Furulunden er kåret til Norges flotteste friluftsområde. Kort spasertur til Mandal sentrum med hvit trehusbebyggelse, idyllisk gågate og hyggelige serveringssteder. Sørlandsområdet byr på mange attraksjoner, som Lindesnes Fyr, Dyreparken i Kristiansand, mm. 300+ plasser med strøm for vogn, bobil og telt er åpent fra påske til 15. september. Hytter, motellrom og leiligheter kan leies hele året.

Topcamp Sjøsanden has one of the country's most beautiful beaches. The surrounding area Furulunden (The Pine Grove) has been elected and named Norway's most beautiful outdoor area. 15 minutes walk to Mandal old town center with white wooden houses, idyllic pedestrian street and nice restaurants. The region offers several attractions, such as The Lindesnes Lighthouse an the Zoo in Kristiansand. Campsite with 300+ pitches with electricity for caravans, motorhomes and tents. Cabins, motel rooms and apartments can be rented all year round.

Das Topcamp Sjøsanden ist einer der schönsten Strände des Landes.Die Umgebung Furulunden wurde zum schönsten Außenbereich Norwegens gekürt. 15 Minuten zu Fuß in die Altstadt von Mandal mit weißen Holzhäusern, einer idyllischen Fußgängerzone und schönen Restaurants. Die Region bietet mehrere Attraktionen, wie den Lindesnes Leuchtturm und der Zoo in Kristiansand. Der Campingplatz mit mehr als 300 Stellplätzen mit Strom für Wohnwagen, Wohnmobile und Zelte. Hütten, Motelzimmer und Apartments können das ganze Jahr über gemietet werden.

12 ★★★★ -/300/50/250

**Green Key - den internasjonale miljøsertifiseringen for reiselivsbedrifter**

Green Key er reiselivets miljømerke og en av de største globale miljøsertifiseringsordningene med sertifiserte overnattings- og reiselivsbedrifter i 60 land.

Som gjest på en Green Key sertifisert virksomhet kan du være sikker på at overnattingsstedet har gått langt for å sikre at opphold ditt er så komfortabelt og hyggelig som mulig, samtidig som det jobbes kontinuerlig for å minimere miljøpåvirkning.

Green Key sertifiserte virksomheter oppfyller strenge miljøkrav innen de 14 følgende områder: miljøledelse, personalinvolvering, gjesteinformasjon, vann, vask og rengjøring, avfall, energi, mat, inneklima, uteområdet, samfunnsansvar, miljøaktiviteter, administrasjon og konferanse.

Et Green Key overnattingssted har også lagt til rette for at du som gjest kan ta miljøriktige valg.

**Green Key - international environmental certification for operators in the tourism and hospitality industry**

Green Key is the eco-label of tourism and one of the largest global environmental certification schemes, with certified accommodation and travel enterprises in 60 countries.

As a guest at a Green Key certified business, you can rest assured that the establishment has gone to great lengths to ensure that your stay is as comfortable and enjoyable as possible, while working continuously to minimise environmental impact.

Green Key certified businesses satisfy strict environmental requirements in the following areas: Environmental management, staff participation, guest information, water supplies, washing and cleaning services, waste, energy, food, indoor climate, outdoor areas, corporate social responsibility, environmental activities, administration and conference facilities.

Green Key accommodation also enables you as a guest to make environmentally sound choices.

**Green Key - die internationale Umweltzertifizierung für die Tourismusbranche**

Green Key ist das Umweltzeichen für Tourismusbetriebe und eines der größten globalen Umweltzertifizierungssysteme mit zertifizierten Hotels und Freizeitparks in 60 Ländern.

Bei einem Green Key-zertifizierten Betrieb haben die Gäste die Garantie, dass das Hotel einen umfassenden Prozess durchlaufen hat, um sicherzustellen, dass ihr Aufenthalt möglichst bequem und angenehm ist, gleichzeitig wird kontinuierlich darauf hingearbeitet, die Umweltauswirkungen zu verringern.

Green Key-zertifizierte Unternehmen erfüllen in den folgenden 14 Bereichen strenge Umweltanforderungen: Umweltmanagement, Mitarbeiterbeteiligung, Gästeinformation, Wasser, Wäsche und Reinigung, Abfall, Energie, Lebensmittel, Raumklima, Außenbereiche, soziale Verantwortung, Umweltaktivitäten, Verwaltung und Konferenzen.

Ein Green Key-Hotel ist auch so konzipiert, dass Gäste umweltfreundliche Entscheidungen treffen können.

## 162 SOLSTRAND CAMP A/L B12

Tjømsveien 319, 4520 Lindesnes.
(+47) 916 18 148
dfef.solstrand@gmail.com
www.solstrand-camping.no
1/5–31/8
E39 ta av ved Vigeland mot Tjøm og inn på Fv407.

Solstrand Camping ligger i naturskjønne omgivelser ved utløpet til Audnaelva, og er en kristen barne- og familievennlig campingplass med hoppepute, klatretårn, minigolf, kanoutleie, badeplass, fotballbane, sandvolleyballbane og kiosk. Vi har 12 Hytter, 17 leiligheter og 21 internatrom til utleie med parabol, WIFI og flotte sanitære fasiliteter.

Solstrand Camping is located on the beautiful outskirts of the Audna river. It is a Christian familyfriendly campsite that includes many different activities including; jumping pillow, climbing tower, minigolf, canoe rental, swimming area, soccer field, sand-volleyball court, and a small shop. We have 12 cabins, 17 apartments, 21 rooms, TV, WIFI and top sanitary facilities.

Solstrand Camping liegt in naturschöner Umgebung am Auslauf des Flusses Audna und ist ein christliger kinder- und familienfreundlicher Campingplatz mit Sprungkissen, Kletterturm, Minigolf, Kanovermietung, Badeplatz, Fußballplatz, Sandvolleyplatz und Kiosk. Wir haben 12 Hütten, 17 Ferienwohnungen und 21 Zimmer im Internat, WIFI und guten Sanitäreinrichtungen zu vermieten.

12 ★★★-★★★★
30/80/57/80

## 163 LINDESNES CAMPING OG HYTTEUTLEIE B12

Berganveien 14, 4521 Lindesnes.
(+47) 38 25 88 74 / (+47) 91 60 22 76
gabrielsen@lindesnescamping.no
www.lindesnescamping.no
1/4–15/9
Rv460. Lindesnes fyr. Så til venstre ved Lillehavn.

CAMP

Campingplassen ligger vakkert til like ved sjøen. Enkle campinghytter med strøm, og større hytter med god kvalitet og sjøutsikt. Fint turterreng i rolige omgivelser og gode fiskemuligheter. Båtutleie for hobbyfiske. Kombiner ferie og mosjon med sykkeltur eller spasertur til Lindesnes fyr. Solnedgang fra fyrplatået er en fin og spesiell opplevelse på fine sommerkvelder.

Our campsite is beautifully situated by the sea on the south tip of Lindesnes. Our simplest cabins are with electricity and larger cabins are of good quality and all with sea view. The campsite is offering possibilities for peaceful hiking while enjoying the nature. There are also good fishing possibilities and boot rentals. Combine vacation with exercise by cycling or walking to Lindesnes lighthouse. The sundown from the lighthouse platform is a unique experience on fine summer evenings.

Der Campingplatz mit Hütten ist schön gelegen, nämlich an der Südspitze von Lindesnes, direkt am Meer. Einfachen Hütten mit Strom und größere Hütten mit guter Qualität und mit Blick auf Meer. Bootsverleih für die Seefischerei. Erholung und Sport lassen sich beispielsweise bei einer Radtour oder Spaziergang zum Leuchtturm von Lindesnes verbinden. An schönen Sommerabenden ist der Sonnenuntergang am Leuchtturm ein besonderer Genuss.

12 ★★-★★★★
40/40/15/28

## CAMP LYNGDAL B12

Stamsøyveien 1, 4580 Lyngdal.
(+47) 90 02 63 26
post@camplyngdal.no
www.camplyngdal.no
Hele året
Rv43, 4 km fra E39 mot Kvalviksfjorden.

NHO REISELIV

En lun og rolig familiecamping med barnevennlig strand like ved Lyngdal sentrum. Her tilbys overnatting i hytter og leiligheter, samt ypperlige forhold for overnatting i campingvogner, bobiler og telt. Leilighetene har alle fasiliteter og har plass til 4 personer, hyttene har enkel standard. Campingplassen har egen fotballbane og lekeområde for barna. Sandstranda på Kvavik er obligatorisk på varme sommerdager for små og store badeløver. Åpent: Fra påske til høstferie.

Kvavik camping is a calm and quiet family camping spot right by a child friendly beach and close to Lyngdal downtown. Here they offer stay over in cabins and apartments, as well as excellent conditions for accommodation in caravans, campers and tents. The apartments have all the facilities and can accommodate four people, the cabins have a basic standard. The campingsite has its own footballfield and a play area for the kids. The beach, Kvavik, is mandatory on hot summer days for everyone who loves the beach! Seasonal openings.

Camp Lyngdal ist ein geschützt gelegener,ruhiger Familien-Campingplatz mit kinderfreundlichem Strand in der Nähe von Lyngdal Zentrum. Sowohl Vermietungen von Hütten und Wohnungen, als auch Übernachtungsmöglichkeiten im Campingwagen, Wohnmobil und Zelt. Die Wohnungen haben alle eine Ausstattung für max. 4 Personen. Die Hütten verfügen über einfachen Standard. Der Campingplatz hat einen eigenen Fussballplatz und einen Kinderspielplatz Der Sandstrand ist an warmen Sommertagen obligatorisch für grosse und kleine Badelöwen.

6 ★★★ 90/250/150/250



## EGENES CAMPING FERIE OG FRITIDSSENTER A12

Selandsvegen 31, 4400 Flekkefjord.
(+47) 38 32 01 48
post@egenescamping.no
www.egenescamping.no
-
E39. 5 km øst for Flekkefjord.

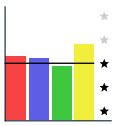

NHO REISELIV NBCC CAMP

Campingplassen ligger på en halvøy ut i Seluravannet i naturskjønne omgivelser. Fine badestrender, 1.5 km strandlinje. 25 km til golfbane i Kvinesdal. Gode fiskemuligheter, fint turterreng, båtutleie, lekeapparater og trampoliner. Hytteutleie og 8 moderne leiligheter. Minigolf, krokketbane, dart-spill, sandvolley/ badminton-bane, fotballbane, bryggeplass og slipp for båter.

The campsite is located on a peninsula in the fresh water lake of Selura in scenic surroundings. Nice beaches for bathing, 1.5 km shoreline. 25 km to the golf course in Kvinesdal. Good fishing opportunities, nice hiking terrain, boat rentals, playgrounds and trampolines. Cabin rental and 8 modern apartments. Miniature golf, croquet course, darts game, sand volleyball/ badminton court, football court, docks and drop off for boats.

Der Campingplatz liegt auf einer Halbinsel im Süßwassersee von Selura in landschaftlich reizvoller Umgebung. Schöne Strände zum Baden, 1,5 km Küste. 25 km zum Golfplatz in Kvinesdal. Gute Angelmöglichkeiten, schönes Wandergebiet, Bootsverleih, Spielplätze und Trampoline. Kabinenvermietung und 8 moderne Apartments. Minigolf, Krocketkurs, Dartspiel, Sandvolleyball- / Badmintonplatz, Fußballplatz, Docks und Bootsabfahrten.

4 ★★-★★★★

# VEST-NORGE

**Vestlandet har trange fjorder som skjærer seg inn mellom høye fjell, fosser som kaster seg utfor høye fjellsider og isbreer som aldri smelter. Spennende arkitektur og mat av lokale råvarer forsterker opplevelsen.**

*Gåtur langs Nærøyfjorden.*
*Foto: Øyvind Heen / VisitNorway.com*

Western Norway has narrow fjords which intersect between high mountains, waterfalls that descend high mountainsides and glaciers that never melt. Exciting architecture and food from local producers enhance the experience

Die Region Vestlandet in Norwegen ist berühmt für ihre engen, tiefen Fjorde, die zwischen hohen Bergen weit ins Landesinnere ragen, für Wasserfälle, die von steilen Berghängen ins Tal stürzen und Gletscher, die nie schmelzen. Interessante Architektur und leckeres Essen mit regionalen Zutaten runden das beeindruckende Gesamterlebnis ab.

**Det spektakulære landskapet på Vestlandet ble dannet under siste istid og har ikke endret seg mye siden de første menneskene slo seg ned i regionen.**

Dette er selenes og havørnenes rike, og hvalene og fiskene patruljerer de dype fjordene. De høyeste fossefallene finner du rundt Geirangerfjorden, og Sognefjorden er verdens nest lengste fjord. Fjellformasjonene rundt Lysefjorden er berømte, og her ruver Preikestolen og Kjeragbolten stolte over fjorden.

På Vestlandet finner du alt fra øde holmer og skjær til noen av Norges største byer. Bare en kort kjøretur skiller det urbane liv fra landlig stillhet og ekte villmark.

Rundt hver fjord klorer små samfunn og tettsteder seg fast, og alle har sine spesialiteter som gjenspeiler den lokale tradisjonen og råvarene det er mulig å dyrke der.

Mange av regionens fruktbare daler er ideelle for fruktdyrking, og epler, pærer, kirsebær og jordbær er populære og vanlige avlinger. Vilt, fisk og lokalt oppdrettede sauer er basis for mange av rettene på Vestlandet.

## Aktiviteter og attraksjoner

Det vestnorske landskapet legger til rette for mange spennende aktiviteter. Fjordene danner naturlige lekeplasser for alle typer saltvannseventyr. Fisking, padling, camping og dykking – her finner du mange kriker og kroker med rolig vann og mange mysterier å utforske.

På Vestlandet er vintrene milde og havnene ofte isfrie selv midt på vinteren. Lenger inn i landet og høyere opp er det dog rikelig med snø, og her kan du leke deg både med og uten ski i fjellene og på sommerskisentrene på isbreene. På tørt land kan du utforske av hjertens lyst til fots, med bil eller på sykkel. Følg moderne veier, gamle postruter eller Rallarvegen, og la reisen være målet.

Noe av Norges mest prominente arkitektur ligger på Vestlandet. Her kan du kjøre på prisvinnende veier som Nasjonal turistveg Geiranger – Trollstigen og Nasjonal turistveg Atlanterhavsvegen. Den allerede spektakulære naturen blir enda bedre med slående arkitektur, kreative ingeniørløsninger og briljant design.

Et landemerke nord for Bergen er den hyllede Knarvik kirke – en dramatisk og vakker, men likevel fredelig trekirke. Juvet landskapshotell i Geiranger og Treet i Bergen, som er 51 meter høyt og dermed verdens høyeste trehus, er andre bygninger som ruver i terrenget.

Vestlandet har mange festivaler som trekker folk fra fjern og nær. Festspillene i Bergen frister med klassisk musikk, dans og teater, mens matelskere fra hele landet strømmer til Gladmatfestivalen i Stavanger. Den norske filmfestivalen i Haugesund viser norske og internasjonale filmer på høyt nivå.

Reis fra de små tettstedene og byene innerst i fjordene til den ville kysten og dens mange øyer og skjær, gamle bosetninger og fiskevær. Eller start i Bergen og ta toget inn i fjellene eller Hurtigruten nordover langs kysten – hele veien til Kirkenes, hvis du har lyst til det.

**The spectacular scenery in western Norway was formed during the last ice age and has not changed much since the first people settled in the region.**

This is the kingdom of seals and owls, and the whales and fish patrol the deep fjords. The highest waterfalls are found around the Geirangerfjord, and the Sognefjord is the second longest fjord in the world. The mountain formations around the Lysefjord are famous and Preikestolen and Kjeragbolten raises proudly above the fjord.

In western Norway you will find everything from deserted islets and shards to some of Norway's largest cities. Just a short drive separates the urban life from rural tranquility and true wilderness.

Around every fjord, cling small communities and towns and everyone has their specialties that reflect the local tradition and the commodities it is possible to grow there.

Many of the region's fertile valleys are ideal for fruit cultivation, and apples, pears, cherries and strawberries are popular and common crops. Fish and locally farmed sheep are the basis for many of the dishes in Western Norway.

## Activities and attractions

The West Norwegian countryside facilitates many exciting activities. The fjords form natural playgrounds for all types of saltwater adventure. Fishing, canoeing, camping and diving - here you will find many sticks and hooks with calm waters and many mysteries to explore.

In Western Norway, the winters are mild and the ports are often ice-free even in the middle of winter. Further inland and higher up there is plenty of snow, and you can play both with or without skiing in the mountains and at the summer ski centers on the glaciers. On dry land you can explore what the heart desires on foot, by car or by bike. Follow modern roads, old postal routes or Rallarvegen, and let the journey be the target.

Some of Norway's most prominent architecture lies in Western Norway. Here you can drive on award winning roads such as the National Tourist Route Geiranger - Trollstigen and the National Tourist Route Atlanterhavsvegen. The already spectacular scenery becomes even better with striking architecture, creative engineering solutions and brilliant design.

A landmark north of Bergen is the celebrated Knarvik church - a dramatic and beautiful yet peaceful tree church. The juvenile landscape hotel in Geiranger and Treet in Bergen, which is 51 meters high, and hence the world's tallest treehouse, are other buildings that are towering the terrain.

Vestlandet has many festivals that draw people from far and near. The festivals in Bergen are tempting classical music, dance and theater, while food lovers from all over the country flow to the Gladmat Festival in Stavanger. The Norwegian Film Festival in Haugesund shows Norwegian and international films at a high level.

Travel from the small towns and towns in the innermost part of the fjords to the wild coast and its many islands and shards, ancient settlements and fishing villages. Or start in Bergen and take the train into the mountains or Hurtigruten north along the coast - all the way to Kirkenes if you like.

**Die spektakuläre Landschaft entstand bereits während der letzten Eiszeit und hat sich, seit sich die ersten Menschen in der Region niedergelassen haben, kaum verändert.**

Die Region ist das Reich der Seehunde und Seeadler. Wale und zahlreiche Fische bevölkern die tiefen Fjorde. Die höchsten Wasserfälle gibt es rund um den berühmten Geirangerfjord. Und der Sognefjord ist der zweitlängste Fjord der Welt. Auch die Bergformationen am Lysefjord sind weit über Norwegens Landesgrenzen hinaus bekannt. Hier erheben sich Preikestolen und Kjeragbolten majestätisch über den Fjord.

Im Vestlandet entdeckst du die Vielfalt Norwegens geballt in einer Region: kleine Inseln und Schären, majestätische Fjorde und lange Sandstrände, aber auch einige der größten Städte Norwegens (Bergen und Stavanger). Nur eine kurze Fahrt mit dem Auto trennt das urbane Leben von der ländlichen Ruhe und der echten Wildnis. Auch kulinarisch hat die Region einiges zu bieten: An fast jedem Fjord gibt es kleine Siedlungen und Dörfer und jedes hat seine eigenen Spezialitäten, lokale Traditionen und frischen Zutaten. Fruchtbare Täler, in denen Äpfel, Birnen, Kirschen und Erdbeeren wachsen, bilden zusammen mit Wild, Fisch und Schafzucht die Grundlage für viele regionale Produkte im Vestlandet.

*Foto: Bård Basberg / Loen Skylift*

## Aktivitäten und Attraktionen

Die westnorwegischen Landschaften bilden einen spektakulären Rahmen für vielseitige und spannende Aktivitäten. Die Fjorde sind ein natürlicher Spielplatz für Abenteuer im Salzwasser: Angeln, Paddeln, Campen und Tauchen – hier gibt es viele Ecken mit ruhigen Gewässern und mystische Geheimnisse, die es zu entdecken gilt.

Aufgrund des Golfstroms sind die Winter mild und die Häfen und Fjorde meistens eisfrei. Im Landesinneren und in den höher gelegenen Regionen gibt es jedoch im Winter reichlich Schnee, sodass man sowohl mit als auch ohne Skier auf seine Kosten kommt. Selbst im Sommer stehen für schneehungrige Besuchern Sommerskizentren auf Gletschern bereit. Wer es lieber trocken mag, kann zu Fuß, mit dem Rad oder dem Auto nach Herzenslust die einzigartige Natur erkunden. Alte Postrouten und der Rallervegen sind hierfür empfehlenswerte Strecken.

Auch einige von Norwegens bekanntesten architektonischen Highlights sind im Vestlandet zu finden, so z.B. die Landschaftsrouten Geiranger-Trollstigen und Atlanterhavsvegen. Das einmalige Naturerlebnis wird durch beeindruckende Architektur, kreative Ingenieursleistung und brillantes Design am Wegesrand noch spektakulärer.

Ein sehr schönes Ausflugsziel nördlich von Bergen ist beispielsweise die heilige Kirche von Knarvik, eine wunderschöne und imposante, aber gleichzeitig auch friedliche Holzkirche. Das Juvet Landschaftshotell in Geiranger und «Treet» in Bergen (das mit 51 Metern höchste Holzhaus der Welt) lohnen ebenfalls einen Abstecher.

Die Festivals und Festspiele mit klassischer Musik, Tanz und Theater in der alten Hansestadt Bergen ziehen ein großes Publikum an. Feinschmecker pilgern nach Stavanger zum jährlich im Spätsommer stattfindenden Gladmatfestival. Cineasten und Filmfreunden sei das internationale Filmfestival in Haugesund mit hochkarätigen norwegischen und internationalen Filmen ans Herz gelegt.

Die Abwechslung zwischen Dörfern im Fjordinneren und der Küste mit vielen Inseln, alten Siedlungen prägt die kontrastreiche Region.

Tipp: Eine Zugreise von Bergen bis ins Landesinnere oder eine Schiffsreise mit der legendären Hurtigruten, die entlang der Küste Richtung Norden fährt – wen man mag bis Kirkenes –, vermittelt Natureindrücke, die man sein Leben lang nicht mehr vergisst.

## 175 BAKKAÅNO GAMPING OG GJESTEGARD A12

Bakkaånoveien 147, 4380 Hauge i Dalane
(+47) 51 47 78 52
visit@bakkaanocamping.no
www.bakkaanocamping.no
-
Rv44 avkjøring til Fv1 og Fv36.

NHO REISELIV

Campingplassen ligger i naturskjønne omgivelser med overnattingsmuligheter for de fleste. Du kan overnatte i siloen, i den gamle driftsbygningen eller i campinghytter. Her er fiske muligheter, lekeplass, badeplass, flott turterreng og du kan møte våre dyr i husdyrparken. I tillegg til oppstillingsplasser og eget teltområde, har vi utleie av fjøset til selskaper og konferanser og tilbyr servering på bestilling. Her har vi beholdt noe av det gamle fra driftsbygningen hvor kyrene holdt til. Velkommen til en plass med aktiviteter for hele familien og hyggelig atmosfære.

The campsite is located in an area of natural beauty and offers a variety of overnight accommodation, including a converted silo, the original farm building and camping cabins. Here are fishing opportunities, a playground, swimming, great hiking terrain and our own petting farm. In addition to fixed plots and a dedicated camping area, we also have an authentic barn for lease for functions and conferences, including catering services. .

Der Campingplatz liegt in malerischer Umgebung und bietet Übernachtungsmöglichkeiten für praktisch jeden Geschmack. Sie können im Silo, im ehemaligen Hofgebäude oder in Campinghütten übernachten. Freuen Sie sich auf Angelmöglichkeiten, einen Spielplatz, eine Badestelle, ein fantastisches Wandergebiet und unsere Tiere im Haustierzoo. Neben Stellplätzen und einem separaten Zeltbereich vermieten wir die Scheune für Gesellschaften und Tagungen. Nach Vorbestellung bieten wir Verpflegung. Wir haben den Teil des alten Hofgebäudes, in dem ursprünglich die Kühe untergebracht waren, erhalten.

9 ★★-★★★★ 7/150/125/32

## 178 STEINSNES NAF CAMPING A12

Jærveien 190, Tengs, 4373 Egersund.
(+47) 97 40 09 66
post@steinsnescamping.no
www.steinsnescamping.no
Hele året
Fv44. Tengs bru. Egersund 3,2 km.

CAMP

Vi ønsker velkommen til et hyggelig campingopphold ved Bjerkreimselva i Eigersund! Campingplassen ligger ved Fv. 44 – Nordsjøvegen – ca. 3 km. nord for Egersund sentrum. Campingplassen ligger ca 1 times kjøring sør for Stavanger. I nærheten er det flotte turområder. Det er også muligheter for lakse- og havfiske. Vi selger fiskekort til fiskesoner i Bjerkreimselva som ligger kun 7 km. unna.

We welcome you to a pleasant camping stay by the salmon river Bjerkreimselva in Egersund! The camping site is located on Fv. 44 – North Sea Road – about 3 km. north of the center of Egersund. The camping site is located about 1 hours drive south of Stavanger. There are also opportunities for salmon and sea fishing.

Herzlich willkommen zu einem tollen Campingaufenthalt am Bjerkreim Lachsfluss in Eigersund!Der Campingplatz liegt am FV. 44 (Nordsjøweg) ca. 3 km nördlich des Egersund Zentrums. Bis Stavanger fährt man ca. 1 Stunde mit dem Auto. Man hat Möglichkeiten sowohl zum Lachsangeln als auch zum Meeresangeln.

24 ★★-★★★★
13/72/10/78

★★ 179

## OGNA CAMPING AS A12

Nordsjøvegen 4061, 4364 Sirevåg.
(+47) 51 43 82 42
post@ognacamping.no
www.ognacamping.no
Hele året
Rv44. 25 km nordvest for Egersund.

NHO REISELIV

60 km sør for Stavanger og 20 km nord for Egersund ligger Ogna Camping, like ved finner du Norges lengste og fineste sandstrand. Området rundt plassen er definert som landskapsvernområde. Det er flotte forhold for bading og strandliv, i tillegg til brett, kite og vindsurfing og et godt utgangspunkt for utflukter til fots, med sykkel, tog eller bil. Ogna Camping har oppstillingsplasser for campingvogner og bobiler, eget teltområde og 12 hytter for utleie. Lekeplass med noen lekeapparater og kiosk/resepsjon.

Ogna Camping is 60 km south of Stavanger and 20 km north of Egersund, and close to Norway's longest and finest sandy beach. The area surrounding the campsite is defined as a protected landscape area. Here you will find idyllic sandy beaches with smooth rounded rocks for sunbathing. Ideal conditions for swimming, surfing, kiting and windsurfing and a good base for walking/cycling tours and excursions by train or car. Ogna Camping has parking for caravans/campervans with access to electricity, a separate tent area and 12 cabins for rent. Play area for kids and kiosk/reception.

60 km südlich vom Stavanger und 20 km nördlich vom Egersund liegt Ogna Camping beim längsten und feinsten Sandstrand in Norwegen. Das Gebiet ist Naturschutzzone. Bademöglichkeiten, Strandaktivitäten sowie Kite- und Windsurfing. Touren zu Fuß, mit Rad, Zug oder Auto. Der Platz hat Stellplätze für Wohnmobile, Wohnwagen, mit Strom, eigener Zeltplatz und 12 Hütten zum Vermieten. Spielplatz, Kiosk und Rezeption.

11 ★★-★★★★★
35/130/90/130

★★★★ 180

## BRUSAND CAMPING A12

Nordsjøvegen 3769, 4363 Brusand.
(+47) 93 62 58 23
kari@brusand-camping.no
www.brusand-camping.no
Hele året
Rv44. 50 km fra Stavanger og 30 km fra Egersund.

NHO REISELIV

Brusand ligger i Hå kommune, der hvor det flate Jærlandskapet begynner. Her er en flott kontrast mellom hav, strand, flatland og fjell. Beliggenhet ved en av Norges fineste badestrender med ca. 5 km lang hvit sandstrand med store sanddyner og flotte turområder.

Brusand is located in Hå municipality, when the flat, impressive Jæren landscape ends and turns into an exciting and rocky landscape. Here is a great contrast between sea and shore, flatlands and mountains. Location is great, right by one of the finest beaches in Norway, with 5 km long withe sand and high dunes.

Brusand in Ha Gemeinde, wo die flachen, beeindruckende Landschaft Jæren endet und eine spannende und hügelige Landschaft beginnt gelegen. Hier ist ein großer Kontrast zwischen dem Meer und Küste, Flachland und die Berge. Die Lage ist toll, direkt an einem der schönsten Strände in der Umgebung. 5 km lang mit weißem Sand und hohen Dünen.

10 ★★★-★★★★
80/20/0/20

## 181 PREIKESTOLEN CAMPING A12

Preikestolvegen 97, 4105 Jørpeland.
-
info@preikestolencamping.com
www.preikestolencamping.com
Hele året
Rv13. 5 km fra Jørpeland. 4 km fra parkeringsplass Preikestolen.

Preikestolen camping ligger i sør vestlige Norge, sørøst for Jørpeland, kun 4 km fra starten av stien til Preikestolen. I hovedbygningen har vi resepsjon, restaurant, gavebutikk og wifi. Det er ikke mulig å bestille plass på forhånd. 2 ganger i uken ( i høysesong) hvis været tillater det, har vi helikopter sightseeing over Preikestolen og deler av Lysefjorden i samarbeid med Pegasus AS.

Preikestolen Camping is located in south western Norway, 4 km from the start of the trail to Preikestolen. The campsite is open all year round. It is not possible to make a reservation in advance (except for groups). In the main building at the campsite you will find the reception, restaurant and souvenir shop. In good weather conditions and with enough participants Preikestolen Camping offers, in collaboration with Pegasus AS, helicopter flights to Preikestolen (twice a week during high season).

Preikestolen Camping liegt im Südwest Norwegen, 4km vom Startpunkt zum Preikestolen entfernt. Der Campingplatz ist ganzjährig geöffnet. Es ist nicht möglich einen Platz im Voraus zu reservieren (außer für Gruppen). Im Hauptgebäude am Campingplatz finden Sie die Rezeption, das Restaurant und einen Souvenirshop. Bei gutem Wetter und genügend Teilnehmern bietet Preikestolen Camping, in Zusammenarbeit mit Pegasus AS, Hubschrauberflüge zum Preikestolen an (Zweimal pro Woche in der Hauptsaison).

80/100/0/80

## 182 SANDNES HYTTE- OG CAMPINGANLEGG A12

Gamle Austvollveg 5, 4312 Sandnes.
(+47) 51 62 71 20 / (+47) 91 88 96 08
post@volstadskogen.no
www.volstadskogen.no
2/1-21/12, men kun bestilling i perioden 1/10-1/5
E39/Rv44/Rv509.

3 km fra Sandnes sentrum og 15 km fra Stavanger. Campingplassen har 26 leiligheter for 2-7 personer m/u dusj/toalett og parkering foran døra. Store, nummerte plasser for campingvogner, bobiler og telt, og mye friareal. Romslig, moderne sanitæranlegg. Gratis Wi-Fi.

3 km from the town center of Sandnes and 15 km from Stavanger. The campsite has 26 apartments for 2-7 persons with/without shower/toilet and parking in front of the door. Large, numbered places for caravans, motorhomes, tents, and green surroundings. Spacious, modem showers and washrooms. Free Wi-Fi.

3 Km von Sandnes Centrum und 15 Km von Stavanger. Der Campingplatz har 26 Wohnungen fUr 2-7 Personen m/o Dusche/ Toilette und Parken vor der Tur. Grafse, nummerierte Platze fUr Wohnwagen, Wohnmobile und Zelte in einer grunen Umgebung. Raumige, moderne Sanitaranlage. W-lan frei.

25 ★★★-★★★★
60/50/4/48

★★★ 186

## GRINDAFJORD FERIESENTER AS A11

Skjoldastraumsveien 212, 5570 Aksdal.
(+47) 52 77 57 40
post@grindafjord.no
www.grindafjord.no
1/4–15/10
Rv515. 2 km fra E39/E134.

NHO REISELIV

Familiecamping i nydelige omgivelser ved fjorden. Hos oss har barna det gøy og de voksne ferie! Stort saltvannsbasseng m/sklier ca. 1/6–15/8, 3 lekeplasser, trampolinepark, minigolf, tennisbane m.m. Sommerkafé/restaurant. Flott utgangspunkt for dagsturer til Haugesund og Haugalandet. Området byr på historiske opplevelser, spesielt fra Vikingtiden og samlingen av Norge til ett rike.

Family campsite situated in beautiful surroundings by the fjord. Kids love it here, so adults can relax! Large saltwater pool with slides open 1 June-15 Aug (approx.), 3 playgrounds, trampoline park, miniature golf, tennis court, etc. Summer cafe/restaurant. Excellent base for day trips. Welcome to Haugalandet, the birthplace of Norway. At the entrance to Fjord Norway is Haugesund and Haugalandet. The area is steeped in history, especially from the Viking Age and the formation of Norway as a single realm.

Familiencamping in naturschöner, großzügiger Umgebung am Fjord. Bei uns machen Sie Urlaub, während Ihre Kinder Spaß haben. Viele Aktivitäten. Meeres- und Süßwasserrangeln in der Nähe. Sommercafé. Willkommen in Haugesund und im Haugaland – hier hat alles begonnen! Hier können Sie in den Fusspuren von König Harald Schönhaar, der Norwegen zu einem Reich vereinte, wandern. Die Olavskirche, Norwegen Historiesenter und der Wikingerhof, alle in Avaldsnes, laden ein zum Abtauchen in historische Erlebnisse.

16 ★★-★★★★ 144/350/290/240

★★★ 187

## HARALDSHAUGEN CAMPING AS A11

Krossvegen 5, 5515 Haugesund.
(+47) 52 72 80 77
booking@hhcamping.no
www.hhcamping.no
Hele året
Fv547.

NHO REISELIV

Campingplassen med fantastisk havutsikt, naturskjønne omgivelser, flotte turløyper, fiskemuligheter og kun 2 km fra Haugesund sentrum.

A camping site with a fantastic view of the sea in surroundings of natural beauty, great hiking trails, and angling possibilities all only 2 km from the centre of Haugesund.

Der Campingplatz mit einer unschlagbaren Aussicht auf das Meer, wunderbarer Natur, tollen Wanderwegen, Angelmöglichkeiten – und er liegt nur 2 km vom Stadtzentrum entfernt.

4 ★★★
25/80/0/70

# Finn roen eller ut aktiviteter i nærhet

**Grindafjord Feriesenter** finner du i natursjønne omgivelser rett ved E39 i Tysvær Kommune, kort avstand fra klatrepark, turløypen Himakånå og innendørs badeanlegg. Ønsker du en dag med shopping kan vi anbefale en 15 minutters kjøretur til Raglamyr eller 25 minutt til Haugesund sentrum der en finner shopping og spisesteder for enhver smak.

Når en først er i vårt distrikt kan vi anbefale en kjøretur til sommerbyen Skudeneshavn for å traske gjennom gamlebyen, kanskje ta et stopp ved Norges fineste sandstrand i Åkrehamn for en kald dukkert. Et stopp til på veien er Avaldsnes. Her anbefaler vi å se Olavskirken og historiesenteret samt en liten gåtur ut til Bukkøy for å få oppleve helheten i historien ved vikingenes rike. Er du så heldig å være her når det arrangeres den årlige vikingfestivalen vil du få en opplevelse verdt din tid.

**Kinsarvik Camping** er det perfekte startstedet for utflukter til Trolltunga og Dronningstien. Du kan også oppleve å se den magiske fruktblomstringen eller gå de spektakulære turene som Husedalen eller Munketreppene. Eller hva med opplev Norges svar på Champagne på en nærliggende frukt- og sider gård. For barna kan vi anbefale Mikkelparken som ligger 500 meter fra camping.

## Grindafjord Feriesenter

Campingplass med fokus på barna. Fine oppstillingsplasser for bobil, campingvogner og telt, samt 13 utleiehytter. To sanitærbygg med toaletter og dusjer, ett felles kjøkken, to vaskerom og tømming for toalett. Gjennom skoleferien har vi åpen både kiosk og kafe ( med alle rettigheter ) og arrangerer ulike aktiviteter for små og store. Vi kan tilby bading i vårt naturbasseng eller ved sjøen der verdens største oppblåsbare vannrutsjebane befinner seg.

På vårt campingområde finner du trampoliner, minigolfbane, tennisbane, fotballbane, (grus) basketbane, sandvolleyballbane og lekeplasser.

**Grindafjod Feriesenter AS**
Skjoldstraumsveien 212 | 5570 Aksdal
post@grindafjord.no | www.grindafjord.no

## Kinsarvik Camping

Velkommen til familievenelege Kinsarvik Camping som ligg plassert ved Hardangerfjorden og har den majestetiske Hardangervidda i ryggen.
Me tilbyr ein moderne campingplass med 24 hytter av ulik standard fra 3 til 5 stjerner. Dei fleste med vakker utsikt over Hardangerfjorden.

For barna har me ein ny stor lekeplass med forskjellig aktivitetar.

Gode fiske moglegheiter, med høve for å leiga motorbåt 17 fot 25 Hk. Eller du kan leige ein ny Ibiza 2021 modell, 25 fot 300 HK for ein lengre tur.

**Kinsarvik Camping**
Sandvikvegen 17 | 5782 Kinsarvik
evald@kinsarvikcamping.no | www.kinsarvikcamping.no

# nytt muligheten til en av vann og natur!

**Sveastranda Camping** ligger i Mjøsregionen som kan by på et rikt utvalg av aktiviteter og opplevelser. En tur med Skibladner, verdens eldste hjulbåt i drift, anbefales. Her kan du nyte utsikten og innta et godt måltid. For barna er Totenbadet, Gjøvik Klatrepark, Vitensenteret og Hunderfossen noen av de mange favorittene.

Sveastranda Camping er det naturlige overnattingsstedet med et fint utgangspunkt for dagsutflukter. I Mjøsbyene finner man også et rikt utvalg av shoppingmuligheter og restauranter.

**Neset Camping** ligger i nedre delen av Setesdal en times kjøring nord for Kristiansand langs Rv 9. Her er flere attraksjoner i nærområdet som Setesdal Mineralpark, aktivitetsbedriften Troll Aktiv med mange spennende aktiviteter og elgparken Elgtun hvor man kan hilse på elgene. På den 40 km lange Byglandsfjorden kan man ta en tur med den over 150 år gamle dampbåten Bjoren. Det er også flere oppmerkede turløyper i området, og kart over disse får man i resepsjonen på Neset.

## Sveastranda Camping

Sveastranda Camping ligger idyllisk til ved Mjøsa og er en 4-stjerners campingplass som holder åpent hele året. Beliggenheten er sentral mellom Mjøsbyene Gjøvik, Lillehammer og Hamar. På Sveastranda Camping kan du kose deg og finne roen eller benytte noen av de mange aktivitetene på campingplassen. 150 plasser for døgngjester med mulighet for forhåndsbestilling. 35 hytter og 2 leiligheter. Gratis trådløst nett. Butikk om sommeren. Utleie av sykkelbåter, kanoer, robåt, «paddle boards» og minigolf. Fine turstier, stor lekeplass, badestrand, vanntrampoline og ballslette. Ladestasjon for elbil er tilgjengelig.

**Sveastranda Camping AS**
Stokkevegen 147 | 2825 Gjøvik
resepsjon@sveastranda.no | www.sveastranda.no

## Neset Camping

Neset Camping er en rolig 4-stjernes plass som ligger naturskjønt til på et nes ute i den 40 km lange Byglandsfjorden. 3 moderne sanitæranlegg med gratis varmt vann og dusj. Asfalterte plasser for bobil med plen helt i vannkanten.

Flere merkede turløyper , og kart fås i resepsjonen. Utleie av kanoer, kajakker, robåter og sykkelbåt. Lekeområder, trampoline, hoppepute og utendørs treningsapparater. Gratis trådløst nett på plassen. 2 km til elgpark.

**Neset Camping**
Setesdalsvegen 2035 | 4741 Byglandsfjord
post@neset.no | www.neset.no

★★★★ 188

## SKUDENES CAMPING A11

Postveien 129, 4280 Skudeneshavn.
(+47) 92 09 85 65
post@skudenescamping.no
www.skudenescamping.no
Hele året.
Rv47.

CAMP

Skudenes – en perle på sørspissen av Karmøy. Velkommen til Skudenes Camping, helårsåpen 4 stjernes campingplass på Karmøy! NYHET 2017: 2 stk 5 stjerners leiligheter med havutsikt. Store, vennlige og vinterisolerte leiligheter. Camping: Vi har alt i alt strøm tilrettelagt for 40 stk. campingvonger, bobiler eller telt. I forbindelse med camping har vi dusj og TV-rom til fri bruk for alle våre gjester. WIFI.

Skudenes – a gem on the southern tip of Karmøy. Welcome to Skudenes Camping, a 4 star camp site open year round, Karmøy! NEW 2017: 5 Stars apartments with sea view! 2 Large, friendly and winter-proofed apartments. Camping: We offer 40 powered camp-sites, for caravans, campervans and tents. There is a WC/shower and TV room available for free for our guests. WIFI.

Skudenes – eine Perle an der Südspitze Karmöys. Herzlich willkommen bei Skudenes Camping, ein ganzjährig geöffneter, 4 Sterne Campingplatz auf Karmöy mit 2, 3 und 5 Sterne Hütten! 5 Sterne: NEW 2017 mit havustikt! Große, freundlich und Winter Wohnung. Campen: Wir haben total Strom für 40 Wohnmobile, Wohnwagen oder Zelte. Für unsere Camper stellen wir einen WC/Duche und TV-Zimmer zu verfügung. WIFI.

7 ★★-★★★★★
23/35/0/40

★★★ 189

## SAUDA FJORD CAMPING A11

Sjøen 12, 4208 Saudasjøen.
(+47) 52 78 18 00
post@saudafjordcamping.no
www.saudafjordcamping.no
-
Rv520.

CAMP

Det store og velkjente Sauda Fjord Camping med vakkert grønt-anlegg ligger ved fjorden i Saudasjøen. Her kan du fiske fra land eller leie båt, flotte nærliggende turområder. Ta en svømmetur på stranden, spille golf, masse natur venter på deg! Besøke arkitekt bygget i allmannajuvet til Peter Zumthor. Kort avstand til Trolltunga og Preikestolen. Sauda er et perfekt sted for aktiviteter og Opplevelser fra fjord til fjell.

The big and well-known Sauda Fjord Camping with beautiful greenery is located by the fjord in Saudasjøen. Here you can fish from land or rent a boat, great nearby hiking areas. Have a swim on the beach, play golf, lots of nature awaits you! Visiting architect built in allmannajuvet by Peter Zumthor. Short distance to Trolltunga and Preikestolen. Sauda is a perfect place for activities and experiences from fjord to mountain

Sauda Fjord Camping in wunderschöner Lage direkt am Fjord in Saudasjøen. Angeln ist von Land aus oder mit einem geliehenen Boot möglich. Viel Natur und wunderschöne Wandergebiete warten auf Sie, Lage zwischen Trolltunga und Preikestolen. Baden direkt im Fjord, ein Golfplatz ganz in der Nähe, im Winter Skifahren, Sauda ist das perfekte Ziel für Aktivitäten und Erlebnisse vom Fjord bis in die Berge.

18 ★★★★
44/100/50/100

## 190 VALEVÅG CAMPING OG HYTTETUN A11

Tittelsnesvegen 696, 5554 Valevåg
(+47) 90 22 02 69
camping@valevaag.no
www.valevaag.no
-
Ved E39. 40 km fra Haugesund.

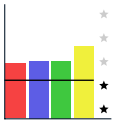

NHO REISELIV

Vi ønsker varmt velkommen til en rolig liten plass i idylliske landlige omgivelser med fjord, fjell, skog og severdigheter innen gang avstand. Midt i mellom Bergen og Stavanger er vi ett godt utgangspunkt for ferie med kombinasjon av avslapning og opplevelser.

We wish you a warm welcome to a calm little camping in idyllic Farmland With fjord, Mountains, forrest and sights within walking distance. We are located between Bergen and Stavanger and we are a good starting point for a vacation where you combine relax and activeties.

Wir wunschen Sie eine hertzlich willkommen zu Valevåg eine kleine platz mit idyllische natur und viele erlebnisse mit fjord, berge, baume und die meiste bei fuss. Wir liegt im die mitte von Bergen und Stavanger und sind eine gute start vor urlaub für die ganze familie. Auch angler ferien und boote sie finden bei uns.

4 ★★★★★
15/45/15/30

## 191 KRÅKO GJESTETUN A11



Kjerelvvegen 29, Kråko, 5419 Fitjar.
(+47) 53 22 26 20 / (+47) 41 42 80 38
post@krakogjestetun.no
www.krakogjestetun.no
Hele året
Rv545. 3 km vest for Fitjar sentrum.

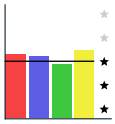

Ligger fint til heilt ved sjøen, sol frå morgen til kveld. Fine turmuligheter både til sjø og til fjells. Offentlig badeplass ca. 200 m frå campingen. Stilt og rolig ingen trafikk. Mulighet for leige av båt.

Perfectly situated by the sea; sunshine from morning to night. Fine hiking opportunities both along the coast and in the mountains. Public bathing area approx. 200 m from the campsite. Quiet and peaceful – no traffic. Opportunities for boat hire.

Direkt am See gelegen, durchgehend Sonne. Gute Wandermöglichkeiten, sowohl am See als auch in den Bergen. Öffentliche Badestelle ca. 200 m vom Campingplatz entfernt. Ruhige Umgebung, kein Verkehr. Bootsverleih.

4 ★★★★
14/30/20/24

## 195 RØLDAL HYTTEGREND & CAMPING B11

Kyrkjevegen 49, 5760 Røldal.
(+47) 90 05 44 64
adm@roldal-camping.no
www.roldal-camping.no
-
E134.

CAMP Hardanger

Røldal Hyttegrend Camping. & Caravan ligger i vakre og rolige omgivelser, 800 meter fra E-134 sentralt i særprega bygdemiljø i Røldal, kun 200 meter forbi Røldal Stavkirke. 500 meter til COOP. Røldal er et ypperlig utgangspunkt for fjellturer på Hardangervidda Nasjonalpark, rundtur med bil til Ryfylket og Sunnhordaland.I tillegg til plasser for campingvogn, bobil og telt, tilbyr vi overnatting i 10 hytter, alle er velutstyrt med dusj og toalett, 2 soverom, komfyr, oppvaskmaskin, kjøkkenutstyr, dyner og puter, TV + Parabol og gratis trådløst internett.

Røldal Hyttegrend & Camping. Placed 200 m past the church, in quiet area. New cabins - Internet - Caravans - Motorhomes - Good sanitary facilities - Kiosk - TV room - Playground - Fishing - Bathing dam and barbeque by the river. The Medhus family welcomes you to a nice stay!

Røldal Hyttegrend & Camping. 200 m hinten die stabkirche. Neue hütten - Internet - Wohnmobile - Caravans - Sanitäranlage - Kiosk - Fernseh - Spielplatz - Angeln - Badedamm und grillplatz am fluß. Familie Medhus heißen Sie willkommen!

10 ★★-★★★★★
9/50/5/38

## 196 TROLLTUNGA CAMPING A11

Jordalsveien 29, 5750 Odda.
(+47) 94 14 12 79.
post@trolltungacamping.no
www.trolltungacamping.no
Hytteutleie hele året. Vinterisolerte hytter.
Rv13.

Hardanger

Skjeggedal og turen til det spektakulære utsiktspunktet Trolltunga er 14 km unna. 5 km unna finner du både Folgefonna nasjonalpark og Buarbreen. Det kjente fossefallet Låtefoss er 6 km fra stedet. Våre rom og hyttene på Trolltunga Camping har enten felles eller eget bad. Noen av dem har kjøkken og spisebord.

Skjeggedal and the hike to the spectacular Troll's Tongue lookout point are 14 km away. Folgefonna National Park and the Buarbreen glacier are both 5 km away. The famous Låtefoss waterfalls are 6 km from the site. We have basic guestrooms and cottages at Trolltunga Camping with either shared or private bathrooms. Some include kitchen facilities and a dining area.

Unternehmen Sie eine Wanderung zur spektakulären Trollzunge und ihrem Aussichtspunkt vom 14 km entfernten Ort Skjeggedal aus. Den Nationalpark Folgefonna, den Buarbreen-Gletscher und den berühmten Zwillingswasserfall Låtefossen finden Sie nur 5-6 km entfernt. Im Trolltunga Camping haben Sie die Wahl zwischen einfachen Zimmern und Cottages mit eigenem Bad oder Gemeinschaftsbad. Einige verfügen über Kochmöglichkeiten und einen Essbereich.

4 ★★★★
8/50/0/35

# Velkommen til Bergens største campingplass

**A Camp site superbly located near Bergen city**

**28 cabins, 12 Appartments and 160 outlet for caravans, motorhomes and tents**

Playground // Poolgolf // "Minizoo" // Bathing // Kano rental // Fishing
TV room // 2 sanitary buildings // Kitchen // Laundry // WiFi
Petrol station // Grocery Store

**Campingplass med ypperlig beliggenhet nær Bergen by**

**28 hytter, 12 leiligheter og 160 strømuttak for bobil, campingvogn og telt**

Lekeplass // «Minidyrehage» // Biljardgolf // Kanoutleie // Fiskemuligheter
Badebrygge // TV stue // 2 sanitæranlegg // Felles kjøkken // Vaskerom
WiFi // Bensistasjon // Dagligvare

*Lone Camping*

**Hardangerveien 689, 5268 Haukeland**
**Telefon +47 55 39 29 60 • Fax +47 55 39 29 79**
**E-mail: booking@lonecamping.no**
**Internett: www.lonecamping.no**



## SUNDAL CAMPING

★★★ 197 A11

Sundalsvegen 641, 5476 Mauranger.
(+47) 95 96 78 19
sundalcamping@gmail.com
www.sundal-camping.no
1/2–30/11
Fv551.

NHO REISELIV CAMP

Du finner oss 2 mil fra Odda, gjennom Folgefonntunnelen. Vi er det naturlige utgangspunkt for en tur til det vakre Bondhusvatnet. Fra oss er det bare 1 t kjøring til Folgefonna sommerskisenter. Gode muligheter for fiske, i sjø og elv. Campingplassen har oppstillingsplasser for bobil, campingvogn og telt. og 10 hytter til utleie. Utleie av båter med og uten motor, kano. Vi har og en gjestehavn.

You will find us 20 km from Odda, through the Folgefonn tunnel. We are the natural starting point for a trip to the beautiful Bondhusvatnet. From us it is only 1 hour drive to Folgefonna summer ski center. Good opportunities for fishing, in the sea and river. The campsite has pitches for motorhomes, caravans and tents. and 10 cabins for rent. Rental of boats with and without engine, canoe. We also have a guest harbor.

Sie finden uns 20 km von Odda entfernt, durch den Folgefonn-Tunnel. Wir sind der natürliche Ausgangspunkt für einen Ausflug ins schöne Bondhusvatnet. Von uns ist es nur 1 Autostunde zum Sommer Skizentrum Folgefonna. Gute Angelmöglichkeiten im Meer und Fluss. Der Campingplatz verfügt über Stellplätze für Wohnmobile, Wohnwagen und Zelte. und 10 Hütten zu vermieten. Vermietung von Booten mit und ohne Motor, Kanu. Wir haben auch einen Gästehafen.

30 25
10 ★★★-★★★★
22/100/20/35

## MIKKELPARKEN FERIETUN

★★★★ 198 B10

Kinsarvikvegen 64, 5780 Kinsarvik.
(+47) 53 67 13 13
info@mikkelparken.no
www.mikkelparken.no
Hele året.
Rv13 ved Hardangerfjorden mellom Hardangervidda og Haukelifjell.

Hardanger

Mikkelparken Ferietun ligg i idylliske Kinsarvik i Hardanger. Ferietunet har 34 hytter og leiligheter, i tillegg har me stor campingplass. Er du glad i å bada, kan du symje i det store oppvarma bassenget. Ferietunet har også minigolf og leikeplass. Like ved ligg Mikkelparken som er ein familiepark for barn under 10 år.

Mikkelparken Ferietun is situated just across the road from Mikkelparken. It's a cozy campground with cabins, apartments and camping. Mikkelparken Ferietun has a pool, playground and minigolf. Mikelparken is a small family park for families with young children.

Vergnügungspark mit vielen Aktivitäten und viel Spaß für Kinder. Hier gibt es u. a. eine Badelandschaft mit Wasserrutsche, elektrische Autos, Bumper-Boote, einen Dschungelpfad und Tiere. Passen Sie auf Ihre Schuhe auf! Wenn Sie die Puppentheatervorführung gesehen haben, wissen Sie, warum.

26 ★★★★★
18/45/0/45

***

# KINSARVIK CAMPING

## I NÆROMRÅDET:

*Mikkelparken*
*Go-kart*
*Husedalen*
*Hardangervidda*
*Vøringsfossen*
*Trolltunga*
*Dronningstien*

... og meir!

Familievenleg camping ved Hardangerfjorden, 120 km frå Bergen og 180 km frå Haugesund, 24 tre til fem stjerners hytter, straumuttak for opptil 82 bobilar/vogner, fine forhold for alle typer telt.
Gratis Wi-Fi for alle gjester, båtutleige.

Family-friendly camping by the Hardanger Fjord, 120 km from Bergen and 180 km from Haugesund, 24 three to five star cabins, electricity for up to 82 campers/caravans, great conditions for all types of tents.
Free Wi-Fi for all guests, boat rental.

Familienfreundlichen camping am Hardanger Fjord, 120 km von Bergen und 180 km von Haugesund, 24 Hütten zwischen drei und fünf Stjernen, Strom für 82 Wohnmobile/Wohnwagen, ideale Bedingungen für alle Arten von Zelten.
Frei Wi-Fi für alle Gäste, Bootsverleih.

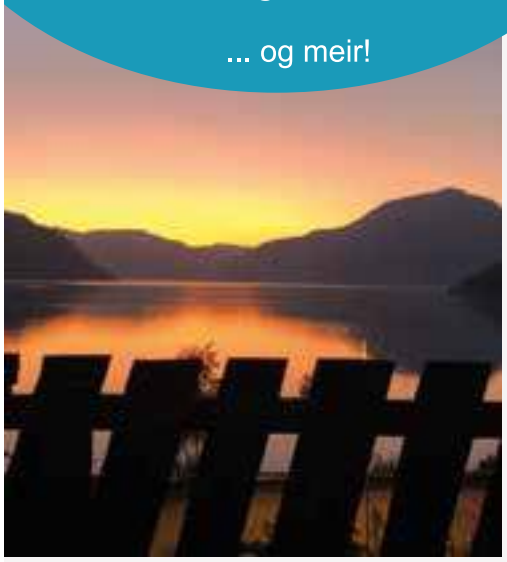

**Kinsarvik Camping**
PB 51, 5782 Kinsarvik
Norway

GPS: N 60 ° 22.458 E 6 ° 43.134

**+47 53 66 32 90**

evald@kinsarvikcamping.no
**www.kinsarvikcamping.no**

## KINSARVIK CAMPING B10

199

Sandvikvegen 17, 5782 Kinsarvik.
(+47) 53 66 32 90 / (+47) 99 50 69 81
evald@kinsarvikcamping.no
www.kinsarvikcamping.no
Hele året.
-

NBCC CAMP Hardanger

Me tilbyr ein moderne campingplass med 24 hytter av ulik standard. Dei fleste hytter har vakker utsikt over Hardanger fjorden. Straumuttak for opptil 82 bubilar/vogner og telt. Motorbåt 25hk til leige. I gangavstand Kinsarvik sentrum med ein rekkje tilbod for store og små. Mikkelparken, eit eventyr for borna, Go-kartbanen og Husedalen med dei 4 fossefallene som er kjent som den finaste inngangsporten til Hardangervidda Nasjonal park. I nærområdet trolltunga, Dronningstien, lothefoss, folgefonda, vøringsfossen.

A modern campingsite with 24 cabins. Most cabins have a delightful view over the Hardanger Fjord. Electricity for approximatley 82 campers/ caravans. Centre of Kinsarvik is within walking distance, with a number of activities for young and old. Mikkelparken an adventure for children. Go-cart track and Husedalen a walk with 4 waterfalls known as the most beautiful gate into Hardangervidda.

Ein moderner Campingplatz, der 24 Hütten mit unterschiedlichem Standard. Die meisten Hütten bieten einen schönen Blick über den Hardanger Fjord. Stromanschluss für bis zu 82 Wohnmobile/-wagen und Zelte. Verleih von Motorbooten (25 PS). Das Zentrum von Kinsaravik ist fußläufig erreichbar – hier gibt es etwas für jeden Geschmack und Bedarf. Mikkelparken, ein Erlebnis für Kinder, Go-kart-Bahn und Husedalen mit den 4 Wasserfällen, die die Eingang-spforte zum Hardangervidda Nationalpark markieren. In der näheren Umgebung Trolltunga, Dronningstien, Lothefoss, Folgefonda, Vørings-fossen.

24 ★★★-★★★★★
20/92/2/92

## LOTHE CAMPING OG BADEPLASS A10

200

Fjordavegen 4690, 5778 Utne.
(+47) 53 66 66 50 / (+47) 97 10 31 04
mail@lothecamping.no
www.lothecamping.no
15/5–15/9
Rv550. 5 km vest for Utne ferjekai.

CAMP Hardanger

Campingplassen er omkransaav frukthagar, er solrik og ligg vakkert til ved Hardangerfjorden, like ve FV 550 5 km frå Utne ferjekai. Telt. bubilar,campingvogner, hytter, leiligheiter kiosk og fin badeplass. Fint servicehus,vaskemaskinn, torketrommel og fint opphaldsrom m m/TV

The camping site is surrounded by orchards, plenty of sun and is beautifully situated by the Hardangerfjord, just by route 550 5 kms from Utne ferry quay. Tent,caravans, cabins,apartments, kiosk, nice bathing-facilities, Nice service building with washing machine, dryer, and nice sittingroom.

Der Campingplatz ist von Obstgärten umgeben, hat viele Sonnen-stunden und eine schøne Lage am Hardangerfjord am FV 550, 5 km von Utne. Zelte, Wohnmobile, Wohnwagen, Hütten, Schøner Badeplatz Schöne Servicegebaude mit Waschmaschine und Trockner. Aufenthalds-raum.

5 ★★-★★★★
6/30/0/20

## SÆBØ CAMPING B10

Eidfjordvegen 151, 5784 Øvre Eidfjord.
(+47) 53 66 59 27 / (+47) 97 46 18 90
post@saebocamping.com
www.saebocamping.com
1/4–25/9
Rv7.

CAMP Hardanger

Sæbø Camping ligg i Øvre Eidfjord, 300 m frå RV7, den raskaste og vakraste vegen mellom Bergen og Oslo. Øvre Eidfjord er den siste bebyggelsen før stigninga opp til Hardangervidda, Måbødalen med den berømte Vøringfossen. Sæbø Camping ligg i rolege og naturvakre omgivelsar ved breidda av Eidfjordvatnet. Laks- og aureelva Bjoreio renn forbi.

Sæbø Camping is situated in Øvre Eidfjord, 300m from the RV7, the quickest and most beautiful road between Bergen and Oslo. Øvre Eidfjord is the last settlement before the climb up to the Hardangervidda plateau through the Måbødalen valley, where you will find the famous Vøring-fossen waterfall. Sæbø Camping is situated in calm and natural surroun-dings on the shore of Lake Eidfjord. The Bjoreio, a salmon and brown trout river runs past.

Sæbø Camping liegt in Øvre Eidfjord, einem kleinen Ort ganz in der Nähe des berühmtenVøringfossen und 300 m abseits der RV7 - der schnellsten und schönsten Verbindung zwischen Oslo und Bergen. Der Campingplatz befindet sich in ruhiger, naturschöner Umgebung direkt am See Eidfjordvatnet, der von hohen Felswande eingeramt wird. Wir vermieten Boote für Ihren Angel- oder Kanuausflug auf dem Eidfjordvatnet. Gut ausgestatteten Spielplatz, Trampolin. Rezeption und Kiosk. Jeden Morgen frische Brötchen.

100
14 ★★-★★★★
30/100/14/60

★★★ 210

## SKOGTUN A10

Skogtunveien 19, 5357 Fjell.
(+47) 56 33 48 66
helgnils@online.no
www.skogtun-camping.no
-
Rv555. Sotra 30 km fra Bergen.

CAMP

Velkommen til Skogtun Camping. Her vil du finne naturomgivelser som kan ta pusten fra noen og enhver. Åpent hav i vest og den barskeste natur i umiddelbar nærhet. Enten du vil slappe av i barske naturskjønne omgivelser, være med på fisketurer langt til havs, eller utforske noen av nordens beste klatrefelt. På Sotra finnes noe for enhver smak. Et godt utbygd veinett tar deg til Bergen, på en halv time.

Welcome to Skogtun Camping. Here you will find nature surroundings that can take the breath away from anyone. Open sea to the west and the hottest nature in immediate vicinity. Whether you want to relax in rugged scenic surroundings, take part in fishing trips at sea or explore some of the best climbing areas in the north. At Sotra there is something for everyone. A well-developed road network will take you to Bergen in half an hour.

Willkommen im Camping-Skogtun. In unserem Camping finden Sie Natur und frische Luft. Offenes Meer am Westen und unmittelbare Nähe zur freien Natur werden auf Sie einen unvergesslichen Eindruck machen. Sie können hier freie Natur kennen lernen (damit sie wissen, wie der Mensch gegenüber der Natur schwach ist), und genauso wie die Fischer es machen in See stechen. Sie können hier auch mit Kletterei sich beschäftigen, die im Norwegen für den besten gehalten wird. Dank einer sehr guten Verbindung ist es möglich in eine halbe Stunde nach Bergen (mit dem Bus eine Stunde), der zweitgrößten Stadt Norwegens, zu fahren.

8 ★★-★★★★
25/12/12/12

★★★ 211

## BRATLAND CAMPING A10

Brattlandsveien 6, 5268 Haukeland.
(+47) 55 10 13 38 / (+47) 92 61 52 00
post@bratlandcamping.no
www.bratlandcamping.no / www.norwaycamping.no
15/4-1/10. Hytter åpen hele året.
Rv580.

CAMP

Bratland camping ligger 16 km sør-øst for Bergen sentrum. Det er god offentlig transport til og fra Bergen sentrum, og gratis transport ved kjøp av Bergenskortet. I kiosken kan man kjøpe ferske brødvarer og andre basisprodukter. Gode muligheter for sykling, fisking, spaserturer og det er merket tursti til Ulriken. Vi har teltplasser og oppstillingsplasser for bobiler og campingvogner. Vi har hytter, rom og leiligheter i ulike kategorier.

Bratland camping is situated 16 km south-east of Bergen city-centre. The campground is located in nice surroundings by a lake. There is good public transport to Bergen city-centre and free transportation if you buy the Bergen Card. We have nice areas for tents, mobile homes and caravans. Good opportunities for jogging, cycling and walking. The cabins are open all year around, pre-booking during the winter months is essential.

Bratland Camping befindet sich entlang der Fernstrasse 580, ca. 16 km von Bergen Zentrum. Es gibt gute Verbindungen nach Bergen mit öffentlichen Verkehrsmitteln, die beim Kauf der Bergenskarte kostenlos in Anspruch genommen werden können. In unserem Kiosk kann man frische Brotwaren und andre Grundprodukte erwerben. Gute Möglichkeiten zum Radfahren, Angeln und Wandern. Es gibt weiterhin einen gut ausgeschilderten Wanderweg zum Ulriken. Wir haben Zeltplätze und Stellplätze für Wohnmobile und Wohnwagen. Darüber hinaus bieten wir Hütten, Zimmer und Wohnungen in unterschiedlichen Kategorien an. Unsere Familiehütten sind ganzjährig geöffnet.

29 ★★-★★★★
20/90/0/80

★★★ 212

## LONE CAMPING A10

Hardangerveien 689, 5268 Haukeland.
(+47) 55 39 29 60
booking@lonecamping.no
www.lonecamping.com
Mai–oktober. Utenom dette etter forespørsel.
Rv 580. Øst for Bergen sentrum.

NHO REISELIV

Velkommen til Bergens største campingplass. Vakkert beliggende kun 25 min. kjøring fra Bergen. Hytter og leiligheter av varierte størrelser. Oppstillingsplasser for Bobiler, campingvogner og telt. Vi har kanoutleie, biljardgolf, lekeplass, en liten «dyrehage», samt muligheter for å bade eller fiske. To flotte sanitæranlegg, Tv stue, felles kjøkken og vaskerom. Gratis WIFI. Bensinstasjon og dagligvarebutikk.

Welcome to Bergens largest campsite. Beautifully located only 25 min. driving from Bergen. Cottages and apartments of varied sizes. Caravan pitches, motorhomes and tents. We offer canoe rental, billiards golf, playground, a small "zoo", as well as possibilities for taking a swim or fish. Two great sanitary facilities, Tv lounge, communal kitchen and laundry room. Free WIFI. Gas Station and grocery store.

Willkommen auf Bergens größtem Campingplatz. Wunderschön gelegen, nur 25 min. Fahren von Bergen. Cottages und Apartments unterschiedlicher Größe. Caravanplätze, Wohnwagen und Zelte. Wir haben Kanuverleih, Billardgolf, Spielplatz, einen kleinen "Zoo", sowie Möglichkeiten zum Schwimmen oder Angeln. Zwei große Sanitäranlagen, TV-Lounge, Gemeinschaftsküche und Waschküche. Kostenloses WIFI. Tankstelle und Lebensmittelgeschäft.

28 ★★-★★★★
15/100/0/100

★★★ 213

## SOLNESET GÅRD – FARM STAY A10

Unnelandsvegen 320, 5268 Haukeland.
(+47) 90 70 87 05
post@solnesetgard.no
www.solnesetgard.no/farm-stay
Hele året.
E16. Fv587-5292.

Solneset Gård. Idyllisk og landlig like utenfor Bergen. Stille og rolig. Fiske med robåt og kajakk utleie. Mange turmuligheter. Grenser inntil Naturreservat. Muligheter for transport til Arna Stasjon der det går tog (8 minutter), til Bergen Sentrum. Dagsferske jordbær i sesongen (juli). Kjøkken med bord og stoler innendørs, utendørs grillplasser. Hester, hunder og sauer på gården. Sykkelutleie, strøm, dusj, toalett vask.

Motorhome and caravan parking in idyllic countryside just outside Bergen. Quiet and calm, Close to Nature Reserve. Many hiking opportunities. Fishing, rowing boat and kayak for hire. Opportunities for transportation to Arna Station train (8 minutes), to Bergen City Center. Daily strawberries in season (July). Kitchen with table and chairs indoors, and outdoor barbecue areas. Bicycle rental, power, WIFI, shower, toilet sink.

Solneset Gård. Idyllische, ländliche Lage direkt außerhalb von Bergen. Ruhe, die zum Entspannen einlädt. Angeln mit Ruderboot und Kajakverleih. Vielseitige Wandermöglichkeiten. Grenzt an ein Naturschutzgebiet. Transfer zum Bahnhof Arna Stasjon. Von hier aus verkehren Züge ins Zentrum von Bergen (8 Minuten). Erntefrische Erdbeeren während der Saison (Juli). Küche mit Tisch und Stühlen. Grillplätze im Freien. Auf dem Hof gibt es Pferde, Hunde und Schafe. Fahrradverleih, Strom, Dusche, Toilette, Waschmöglichkeit.

3/6/0/6

## 214 BERGEN CAMPING PARK AS A10

Nordre Brurås 26, 5111 Breistein.
(+47) 55 24 88 08
post@bcp.no
www.bcp.no
-
E39. 14 km nord for Bergen sentrum. Avkjøring ved Circle-K.

CAMP

Vi er Bergens mest sentrale camping, kun 14 km nord for sentrum langs E-39. Den består av 29 hytter, 13 rom, 35 caravan plasser med strøm og 10 teltplasser. Vårt sanitærbygg er gratis, og inneholder dusjer, WC, vaskeri og kjøkken med spiseplass og oppvaskkummer. I resepsjonen kan du fra 20/6 - 1/9, handle dagligvarer og pizza/fastfood. Der finnes også PC med gratis internettilgang. Det er gratis wifi på hele plassen.

We are the camping nearest to Bergen, only 14 km to the north along route E-39. We have 29 cabins, 13 rooms, 35 caravan pitches with el. and place for 10 tents. Our sanitary is free, and contains showers, WC, laundry and kitchen with dining area. In the reception you can buy groceries and fastfood in the period from 20/6 until the 1/9, and use our free net-cafe. The entire camping has free wifi.

Der zentralste Campingplatz in Bergen, nur 14 km nördlich von der Innenstadt an der E39. Er bietet 29 Hütten, 13 Zimmer, 35 Wohnmobilstellplätze mit Strom und 10 Zeltstellplätze. Die Nutzung unseres Sanitärgebäudes, das Duschen, Toiletten, einen Waschraum und eine Küche mit Ess- und Spülbereich bietet, ist kostenlos. An der Rezeption können Sie im Zeitraum vom 20.06.-01.09. Lebensmittel und Pizza/Fastfood einkaufen. Außerdem steht ein PC mit kostenlo-sem Internetzugang zur Verfügung. Kostenloses WLAN auf dem gesamten Campingplatz.

29 ★★-★★★★
17/45/6/45

## 215 BOTNEN CAMPING A10

Sognefjordveien 1195, 5961 Brekke.
(+47) 57 78 54 71 / (+47) 91 36 37 57
botnen.camping@enivest.com
www.botnencamping.com
1/5–30/9
E39.

CAMP

Stedet ligger fint til ved sørsiden av Sognefjorden, mellom Oppedal og Rutledal. Fra Bergen er det ca. 1,5 t. kjøring nordover langs E39. Avkjøring v/Instefjord. Gode tur- og fiskemuligheter. Utleie av båt m/ motor.

Superbly situated on the southern side of Sognefjord, between Oppedal and Rutledal. From Bergen it is approx. a 90-minute drive northwards along the E39. Exit at Instefjord. Good hiking and fishing opportunities. Rental of boat with outboard engine.

An der Südseite des Sognefjord, zwischen Oppedal und Rutledal. Von Bergen sind es rund 1,5 Std. Autofahrt auf die E39. Abfahrt bei Instefjord. Gute Tour- und Angelmöglichkeiten. Bootsverleih mit Motor.

13 ★★-★★★
10/40/0/30

## TVINDE CAMPING AS

216 A10

Tvinde, 5710 Skulestadmo.
(+47) 56 51 69 19
tvinde@tvinde.no
www.tvinde.no
8/4–1/10
E16.

NHO REISELIV

Plassen ligger i naturskjønne omgivelser like ved den 150 meter høye Tvindefossen, 12 km. nord for Voss i retning Gudvangen – Flåm. Oppstillingsplasser for bobil, campingvogn og teltplass. Moderne sanitæranlegg. Vaskemaskin og tørketrommel. Handicaptoalett. Godt utgangspunkt for fjellturer. Godt ørretfiske i Strandaelva. 2 km. til Voss Klatrepark. 1 km til fin badeplass ved Vetlavatnet. Gratis Wi-Fi.

The site is situated in picturesque surroundings close to the 150 metre high Tvindefossen waterfall, 12 km north of Voss, heading in the Gudvangen - Flåm direction. Pitches for motorhomes, caravans and tents. Modern sanitary facilities. Washing machine and tumble-dryer. Disabled toilet. Great base for hiking. Good trout fishing in the Strandaelva river. 2 km to Voss Klatrepark. 1 km to a fantastic bathing area at Vetlavatnet lake. Free WiFi.

Die Anlage liegt in reizvoller Landschaft direkt am 150 Meter hohen Wasserfall Tvindefossen, 12 km nördlich von Voss Richtung Gudvangen – Flåm. Stellplätze für Wohnmobile und Wohnwagen sowie Zeltplatz. Moderne Sanitäranlagen. Waschmaschine und Trockner. Behindertentoilette. Hervorragender Ausgangspunkt für Bergtouren. Ausgezeichnete Möglichkeiten zum Forellenangeln im Fluss Strandaelva. 2 km zum Kletterpark Voss Klatrepark. 1 km bis zu einem schönen Badeplatz am See Vetlavatneet. Kostenloses WLAN.

40
21 ★★-★★★★
12/40/10/25

## VOSS CAMPING

217 A10

Idrottsvegen 5, 5700 Voss
(+47) 56 51 15 97 / (+47) 90 18 11 20
post@vosscamping.no
www.vosscamping.no
-
-

Du finn oss i vakre naturomgivelser ved Vangsvatnet på Voss. Kun 5 minutt å gå til Voss sentrum der du finn ulike aktiviteter og tilbud som Voss har å by på. Vi holder oppe heile året. Voss camping har 7 hytter, alle har et rom med max 5 sengeplasser. Fordi dette er en liten, men svært populær campingplass om sommeren, reserverer vi ikke. Her er det førstemann på plass som gjelder. Mulighet for bestilling av et begrenset antal plasser på mail og tlf.

You find us in beautiful natural surroundings by Vangsvatnet (lake), Voss. Voss centre is just a 5-minute walk away, with all the activities that Voss has to offer. We are open all year. Voss camping has 7 cabins, all of the same size and standard (one room with up to 5 beds). We do not take reservations. Possibility to book a limited number of places by email and telephone

Du findest uns in schöner Naturumgebung beim Vangsvatnet in Voss. Nur 5 Gehminuten bis ins Zentrum von Voss. Ganzjährig geöffnet. Vom Mitte Mai bis Mitte September jeden Tag vom 08.00-22.00 Uhr. Voss Camping hat 7 Hütten, alle mit gleicher Größe und demselben Standard. Die Hütten verfügen jeweils über 1 Raum mit max. 5 Bettplätzen. Im Sommer ist der Platz sehr populär. Reservierung ist nicht möglich. Es gilt das «wer zuerst kommt, mahlt zuerst» Prinzip. Eine begrenzte Anzahl von Stellplätzen kann per E-Mail oder telefonisch reserviert werden.

7 ★★
7/40/0/64

## 218 MYRKDALEN CAMPING A10

Myrkdalsvegen 576, 5713 Vossestrand
(+47) 56 52 28 22 / (+47) 95 14 64 72
myrkdalencamping@hotmail.com
www.myrkdalen-camping.no
Hele året.
Rv13 mot Vikafjellet.

Myrkdalen Camping er ein heilårsåpen campingplass som ligger idyllisk til i vakre Myrkdalen. Campingplassen ligger ved Strandaelva, som gir gode muligheter for fiske i elva eller ved Myrkdalsvatnet. Kort avstand til fjorder og fjell og er et godt utgangspunkt for turer i vakre Vikafjellet eller over til Vik. Nærøyfjorden og Sognefjorden ligger begge 30 min unna. På vinterstid er det kort veg til skiløyper og alpinanlegg.

Myrkdalen Camping is an all year round campsite that is idyllically situated in the beautiful Myrkdalen. The campsite is located beside the Strandaelva river, with excellent opportunities for fishing in the river or Myrkdalsvatnet lake. It is a short distance to the fjords and mountains and is a good starting point for hikes on Vikafjellet or over to Vik. The Nærøyfjord and the Sognefjord are both 30 mins away. In winter, it is a short distance from the ski slopes and re-sorts.

Myrkdalen Camping ist ein ganzjährig geöffneter Campingplatz, der in das idyllische Tal Myrk-dalen eingebettet ist. Der Campingplatz liegt am Fluss Strandaelva und bietet ideale Bedingun-gen zum Angeln im Fluss oder am See Myrkdalsvatnet. Fjorde und Gebirge sind leicht erreich-bar. Hervorragender Ausgangspunkt für Touren im reizvollen Vikafjell oder nach Vik. Nærøyfjord und Sognefjord sind jeweils 30 Autominuten entfernt. Im Winter sind Langlaufloi-pen und Skipisten leicht erreichbar.

12 ★★-★★★★★
30/80/45/12

## 224 VANG CAMPING B10

5747 Gudvangen
(+47) 57 63 39 26 / (+47) 41 26 52 12
post@vang-camping.no
www.vang-camping.no
10/5–10/9
E16.

Plassen ligger fritt og fint til i Verdsarvområdet Nærøyfjorden. 1 km frå fergekaien. Godt utgangspunkt for rundturar (Norway in a nutshell). Flåmsbana, ca. 15 min køyring. Velkommen til oss

Nicely situated in the Nærøyfjord heritage area, 1 km from the ferry. Good starting point for round trips ("Norway in a Nutshell"). Flåmsbana mountain railway, approx. 15 minutes' drive away. Welcome!

Der Platz liegt offen und schön im Gebiet des Weltkulturerbes Nærøyfjorden. 1 km von der Fähre entfernt. Guter Ausgangspunkt für Rundtouren, Flåmbahn ungefähr 15 Autominuten entfernt.

11 ★★-★★★★★
8/35/0/20

## NÆRØYFJORDEN CAMPING B10

Bakkavegen 35, 5747 Gudvangen.
(+47) 90 88 57 98
post@naeroyfjordencamping.no
www.naeroyfjordencamping.no
1/5–1/10
E16 - Fv241.

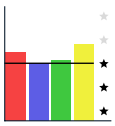

NHO REISELIV

Velkommen til Nærøyfjorden Camping, på Bakka, midt i hjertet av verdsarven. Vi er ein familiedriven camping med rolege plassar for telt og bubil rett ved fjorden. Nytt sanitærbygg med flotte fasilitetar, resepsjon / kafe og utleigerom. Ei ny hytte, med 6 sengeplasser og eit 200 år gamalt feriehus til utleige. Turmuligheiter både til fjells, Rimstigen 200m, og på fjorden. Vi har utleige av kanoar, motorbåtar, SUP, vi kan guide på fjorden og vi kan frakte til t.d. Postvegen. Kontakt oss.

Welcome to Nærøyfjorden Camping at Bakka at the heart of the Nærøyfjord World Heritage Park. A family-run campsite with quiet pitches for tents and motorhomes right by the fjord. New sanitary building with great facilities, reception/cafe and rooms. We have a new cabin with 6 beds, and a 200-year-old holiday home for rent. Good hiking opportunities in the mountains, Rimstigen 200 m, and along the fjord. Rental of canoes, motorboats, SUP, with the possibility of your own guide on the fjord..

Willkommen auf dem Campingplatz Nærøyfjorden Camping in Bakka mitten im UNESCO-Welterbe. Ein familiengeführter Campingplatz mit ruhigen Stellplätzen für Zelte und Wohnmobile in Traumlage direkt am Fjord. Neues Sanitärgebäude mit hervorragender Ausstattung, Rezeption/Café und Gästezimmer. Auf dem Gelände befinden sich eine Hütte mit 6 Schlafgelegenheiten und ein 200 Jahre altes Ferienhaus, das vermietet wird. Ausgezeichnete Ausflugsmöglichkeiten in die Berge (Rimstigen 200 m) und für Wassersport auf dem Fjord. Verleih von Kanus, Motorbooten, SUP. Touren mit persönlichem Guide auf dem Fjord als Option.

1 ★★★★★ 2/40/0/20



## FLÅM CAMPING OG VANDRARHEIM B10

Nedre Brekkevegen 12, 5743 Flåm.
(+47) 94 03 26 81
camping@flaam-camping.no
www.flaam-camping.no
1/4–30/9
Rv50/E16.

NHO REISELIV NBCC CAMP Miljøfyrtårn

Flåm Camping og Vandrarheim. I enden av Aurlandsfjorden, omkransa av høge fjell i det mektige fjordlandskapet finn du Flåm camping. Godt lokalisert berre 300 meter frå store attraksjonar som Flåmsbana, Rallarvegen, og fjordcruise på Nærøyfjorden. Flåm er og eit godt utgangspunkt for attraksjonar som Aurlandsdalen, utsiktsplattformen på Stegastein, Aurlandsfjellet og Vikinglandsbyen i Gudvangen.

Flåm camping and hostel. At the end of the Sognefjord, surrounded by the World Heritage Listed fjordlandscape you will find Flåm camping. Situated only 300 meters from great attractions such as the Flåm Railway, Navvies Bicycle Road and the boats to the Nærøyfjord, it makes Flåm camping an ideal place to stay. Popular attractions such as Aurlandsdalen valley, Stegastein lookout / the "snowroad" and the Viking valley in Gudvangen are easily accessible from Flåm.

Flåm camping und Jugendherberge. Am Ende des Sognefjord, umgeben von hohen Bergen in der mächtigen Fjordlandschaft, finden Sie Flåm Camping. Gut gelegen 300 Meter von den grossen Sehenswürdigkeiten wie Flåmsbana, Rallarvegen und Fjord Kreuzfahrten auf dem Nærøyfjord. Flåm ist ein guter Ausgangspunkt für Sehenswürdigkeiten wie der Aurlandstal, Stegastein Aussichtpunkt/ Shcneeweg und der Vikingdorf in Gudvangen.

15 ★★-★★★★
25/90/0/80

# Sognefjord

Nærøyfjorden | Photo: VERI Media

Høyanger | Photo: VERI Media

Jostedalsbreen | Photo: Vegard Aasen / VERI Media

Finnafjorden | Photo: Vegard Aasen / VERI Media

**A Jostedal Camping**, Jostedal
Tel: +47 9775 6789 | www.jostedalcamping.no
post@jostedalcamping.no

- *Located only 3 minute drive from Breheimsenteret and the campsite is an excellent starting point for hikes into the two great National Parks Jostedalsbreen and Breheimen.*

**B Pluscamp Sandvik**, Gaupne
Tel: +47 992 06 110 | gaupnetunet.no
post@gaupnetunet.no

- *Family campsite with cabins by the Sognefjord. Part of Gaupnetunet Hotell & Hytter.*

**C Lyngmo Gjestehus og Camping**, Hafslo
Tel: +47 5768 4366 | www.lyngmoinfo.com
booking@lyngmoinfo.com

- *Lyngmo is beautifully situated by the lake in Hafslo, about 14 km from Sogndal.*

**D Kjørnes Camping & Fjord Cabins**, Sogndal
Tel: +47 9754 4156 | www.kjornes.no |
camping@kjoernes.no

- *Kjørnes Camping & Cabins is beautifully situated by the Sognefjord, 3 km from Sogndal.*

**E Utladalen camping & Svalheim Gard**, Øvre Årdal
Tel: +47 909 70 373 | www.utla.no
post@utla.no

- *Located in Utladalen/Øvre Årdal the valley of waterfalls & the most beautiful entrance to Jotunheimen National Park.*

**F Vassbakken Kro og Camping**, Skjolden
Tel: ++47 576 86 188 | www.vassbakken.com
info@vassbakken.com

- *Midway between Skjolden and Fortun in a valley surrounded by steep mountains lies Vassbakken - right on the Sognefjellsvegen national tourist route, and the beautiful Åsafossen waterfall beside.*

**G Uteplassen Sogndal**, Sogndal
Tel: +47 469 10 456 | www.ute-plassen.com
post@uteplassensogndal.com

- *Accommodation and activities in the most beautiful surroundings in the world. 20 km from Sogndal Centre.*

*Find more accommodation in Sognefjord at* ***sognefjord.no***

In Sognefjord you will find many of Norway's major attractions, such as three well known national parks, two UNESCO sites, national scenic routes, national information centres and more.

**Join activities such as:**

- Hiking
- Glacier lake kayaking
- Glacier Walking
- Fjord Kayaking
- Mountaineering
- Fishing
- Biking
- Summer Skiing
- Boat trips
- Rafting
- Canyoning
- Rib-tours
- Fjordcruise
- Indoor playground

**– and lots more!**

## Visit Sognefjord

Visit Sognefjord
Tel: +47 99 23 15 00
info@sognefjord.no
**www.sognefjord.no**

sognefjord

The Flåm Railway | Photo: averrehjornevik.com Flåm AS

Keipen / Balestrand I Photo: Falkeblikk AS

Urnes stave church I Photo: Thomas Morel

Photo: Vegard Aasen / VERI Media

**1 Fjord:** UNESCO Nærøyfjord (1A), Fjærlandsfjord (1B).
**2 Glacier:** Jostedalsbreen (2), Nigardsbreen (2A), Bøyabreen (2B), Supphellebreen (2C), Bergsetbreen (2D), Austerdalsbreen (2E).
**3 Waterfalls:** Vettisfossen (3A), Feigumfossen (3B), Kjosfossen (3C), Kjelfossen (3D), Kvinnafossen (3E), Drivandefossen (3F), Åsafossen (3G).
**4 Churches:** UNESCO Urnes Stave Church (4A), Borgund Stave Church (4B), Hopperstad Stave Church (4C), Kaupanger Stave Church (4D), Undredal Stave Church (4E), Hove Stone Church (4F), St. Olafs Church (4G), Dale Stone Church (4H), Gaupne old Church (4I).
**5 Hiking:** Aurlandsdalen (5A), The Utladalen Valley (5B), Jotunheimen/Hurrungane (5C), The old King's Road (5D), Stølsheimen (5E), Rallarvegen (5F), Saurdal (5G), Molden (5H), Keipen (5J).
**6 Attractions:** Flåmsbana – The Flåm Railway (6A), The Aurland shoe (6B), The Norwegian Book Town (6C), Cider Cellar (6D), Ægir Bryggeri & Pub (6E), Gamle Lærdalsøyri – old village centre (6F), Utsikten (6G), Sogn Tours (6H), Galleri Walaker 300 (6I), The Magic White Caves (Gudvangen 6J), Otternes (6K), The "Stairs" in Høyanger (6L), Open-air swimming pool (6M), Fridtjov den Frøkne Statue (6N), Stegastein view point (6O), Lærdalstunnelen – world's longest tunnel (6P), Kayak (6Q), RIB (6R), Rafting (6S), SUP (6T), Vesterland Indoor Playpark (6U), Juving (6V), Fjord Angling (6W), Lustrabadet indoor waterworld (6X), Høyangerbadet indoor waterworld (6Y), Tindevegen – tourist route (6Z), Vikøyri - historical shore dweller site (6AA), Njardarheimr Viking Village (6AC).
**7 National Tourist Routes:** Sognefjellet (7A), Aurlandsfjellet (7B), Gaularfjellet (7C).
**8 Museums and centers:** De Heiberske Samlinger – Norwegian folk Museum (8A), Norwegian Wild Salmon Centre (8B), Norsk Bremuseum – glacier museum (8C), Breheimsenteret – glacier museum (8D), Flåm Railway Museum (8E), Kristianhus Boat- and Motormuseum (8F), Høyanger Industrial Museum (8G), Sognefjord Aquarium (8H), Norwegian Tourism museum (8I), Post- and tele museum (8J), Munthehuset (8K), Saft huset – "The Juice House" (8L), Refsdal Powerstation 1913 (8M), Sogn Art Centre (8N).

Flåmsdalen I Photo: sverrehjornevik.com Flåm AS

Stegastein I Photo: Sverre Hjornevik www.fjordnorway.com

★★ 227

## LUNDE CAMPING B10

Skulevegen 49, 5745 Aurland.
(+47) 99 70 47 01
lunde.camping@alb.no
www.lunde-camping.no
1/4–1/10
Rv50.

NHO REISELIV

Campingplassen ligg ved Aurlandselva 1,4 km fra Aurlandsvangen, 8 km fra Flåmsbana. Sentralt utgangspunkt for utflukter til Nærøyfjorden, Stegastein utsiktspunkt og Aurlandsdalen. 80 plasser for bubil ,telt, campingvogner. 13 hytter for 4 pers, 2 hytter med dusj\wc\kjøkken ett soverom. Ettroms leiligheter med dusj\wc\kjøkken for 2 pers.

The campsite is situated by the Aurland River 1,4 km from the citycenter of Aurland. Good startingpoint for trips or hikes in the area with the famous Flåm railway, Aurland Valley. Stegastein viewpoint and the nearby fjords. 80 spaces for camping. 13 standard cabins for 4 pers. 2 cabins with shower\wc\one bedroom\kitchen. 2 small apartments with shower\wc\kitchen.

Der Campingplatz liegt am Fluss Aurland, 1,4 km vom Stadtzentrum von Aurland entfernt. Guter Ausgangspunkt für Ausflüge oder Wanderungen in der Umgebung mit der berühmten Flåmbahn, Aurland-Tal, Stegastein, und die Fjorde in der Nähe von .80 Plätze für Camping 13 Standard-Kabinen für 4 Pers. 2 Kabinen mit Dusche \ WC \ Küche. 2 kleine Wohnungen für 2 pers mit Dusche \ WC \ Küche

13 ★★-★★★★★
15/80/0/40

★★ 228

## BORGUND HYTTESENTER OG CAMPING B10

Lærdalsvegen 2652, 6888 Borgund i Lærdal.
(+47) 90 62 08 59
ovoldum@alb.no
www.nafcamp.no / www.hyttesenter.com
15/5–10/10
E16.

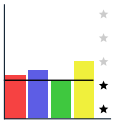

CAMP

Borgund Hyttesenter & Camping ligg langs E-16 i Lærdal. Topp campingforhold. Strøm. Sanitærbygg med vaskemasin. Hytter med og uten dusj og toalet. Hytter utstyrt for selvhushald. Dyner og puter i hyttene. Gatekjøkken og kafé. Leikeplass med trampoline. Gratis internett. Priser på forspørsel

Borgund Hyttesenter & Camping is located on the E-16 in Lærdal. Fantastic camping. Electrici-ty. Sanitary facilities with washing machine. Cabins with and without a shower and toilet. Cabins equipped for self-catering. Duvets and pillows in the cabins. Snack-bar and café. Play area with a trampoline. Free internet. Prices on request.

Der Campingplatz Borgund Hyttesenter & Camping liegt an der E16 in Lærdal. Für Camper bleiben keine Wünsche offen! Strom Sanitärgebäude mit Waschmaschine. Hütten mit und ohne Dusche/WC. Die Hütten sind für Selbstversorger ausgestattet. Decken und Kissen in den Hütten. Imbiss und Café. Spielplatz mit Trampolin. Kostenloses Internet. Preise auf Anfrage.

10 ★★-★★★★★
12/40/0/20

★★★★ 229

## KJØRNES CAMPING OG FJORDHYTTER B10

Kjørnes, 6856 Sogndal.
(+47) 97 54 41 56
camping@kjornes.no
www.kjornes.no
Helårsåpent
Rv5. 3 km fra Sogndal sentrum.

NHO REISELIV

Vakkert beliggande ved Sognefjorden, med meir enn 1 km strandlinje. 3 km frå Sogndal sentrum. Vi tilbyr hytter, leilegheiter, asfalterte bubilplassar, idyllisk grøntareal til vogner og telt; alle med flott utsikt til Sognefjorden.16 A strømuttak til alle. Heilårsopen, gratis wifi, høg standard på alle servicebygningar. Sentralt utgangspunkt til fleire nasjonale attraksjonar. Turterreng i nærområdet. Kveldssol.

Beautifully situated by the shore of the Sognefjord. 3 km from the centre of Sogndal. We offer cabins, apartments, paved pitches, green fields for caravans and tents; all with a nice view to the Sognefjord. 16 A electrical power points for all. All year open, free wifi, high standard on all service facilities. Central location for several national attractions. Hiking area in the nearby. Sunset.

Bietet eine sehr idyllische Lage, direkt am Sognefjord mit einem Strand von über 1 km Länge. 3 km von Sogndal Zentrum. Wir bieten Hütten und Wohnung, gepflasterte Stellplätze, gepflegte Grünflächen für Campingwagen und Zelte. Alle mit schöner Aussicht auf dem Sognefjord. 16 A Stromanschluss für alle. Ganzjährig geöffnet, kostenloses wifi, hoher Standard im Sanitär,- Servicegebäude. Ein zentraler Ausgangspunkt für viele Nationale Attraktionen. Gute Wanderwege in der Nähe mit Abendsonne.

15 ★★-★★★★
25/100/9/100

★★★ 230

## LYNGMO GJESTEHUS OG CAMPING B10

Lyngmo 21, 6869 Hafslo.
(+47) 57 68 43 66
booking@lyngmoinfo.com
www.lyngmoinfo.com
20/5–4/9
Rv 55. Frå Sogndal 14 km. Frå Gaupne 16 km.

Lyngmo Gjestehus og Camping er en liten, men idyllisk campingplass. Den ligger flott til ved Hafslovatnet i Sogn. Her kan du campe eller bo i campinghytter / rom med bad. Vi kan friste med helt nye fasiliteter for campinggjestene. Gjestekjøkken, dusjanlegg og familiegarderobe var nybygd til sommeren 2016. Vi tilbyr et rusfritt og familievennlig opphold!

Lyngmo Gjestehus (Guesthouse) og Camping is a small, idyllic campsite, located close to Hafslovatnet (lake) in Sogn. You can chooose accomodations; at the campsite, in cabins or in rooms with private facilities. We offer brand new facilities at the camping. Guestkitchen, shower-facilities and family wardrobe was all new before the summer 2016. We can offer an alcoholfree, quiet and familiy-friendly stay!

Das Lyngmo Gjestehus (Gästehaus) und Camping ist ein kleiner und idyllischer Campingplatz, gelegen am traumhaften Hafslovatnet (See) in Sogn. Hier können Sie Zelten, oder in Campinghütten / Zimmer mit Bad wohnen. Unsere Campinggäste können wir mit komplett neuen Einrichtungen begeistern. Unsere Campingküche, die Duschanlage und eine Familiengarderobe ist im Sommer 2016 neugebaut worden. Wir bieten Ihnen einen sorglosen und kinderfreundlichen Aufenthalt!

7 ★★-★★★
16/25/0/14

## 231 PLUSCAMP SANDVIK GAUPNETUNET HOTELL B9

Sandvikvegen 20, 6868 Gaupne.
(+47) 99 20 61 10
post@gaupnetunet.no
gaupnetunet.no
-
Rv55.

NHO REISELIV PLUSCAMP NBCC CAMP

Velkommen til Pluscamp Sandvik og Gaupnetunet Hotell!
Me tilbyr hotellrom, høgstandardhytter og enkle campinghytter. Moderne sanitæranlegg. Kort avstand til Urnes Stavkyrkje og Jostedalsbreen. Me ligg i eit område mellom tre nasjonalparkar, og her er det moglegheiter for å bli med på guida breturar, kajakkturar, rafting og andre organiserte aktivitetar. I fjella rundt oss finst ei mengd godt merka fjellturar ein kan gå på eiga hand, fleire med fantastisk utsikt!

Welcome to Pluscamp Sandvik and Gaupnetunet Hotel, an idyllic family campsite by the Sognefjord. The site is in the middle of an old fruit garden, and we do have direct view up to a part of the glacier area. Pluscamp Sandvik is situated just between three national parks, and is the perfect basecamp to visit activities and attractions there. You can join guided glacier hiking, kayaking, rafting and other guided activities. Best of all is perhaps all the beautiful mountain-hikes you can do by your own.

Wilkommen auf Pluscamp Sandvik und Gaupnetunet Hotel!
Wir bieten Hotelzimmer, einfache Campinghütten, und Hütten mit gehobenem Standard an. Neu renovierten Sanitäranlagen. Die Stabkirche Urnes und der Gletscher Nigardsbreen liegen in der Nähe.

28 ★★-★★★★
6/50/0/42

## 232 JOSTEDAL CAMPING B9

Jostedalsvegen 3041, 6871 Jostedal
(+47) 97 75 67 89
post@jostedalcamping.no
www.jostedalcamping.no
1/5–15/10
Plassen ligg 150 m frå Rv 604.

NHO REISELIV

Jostedal Camping ligg solrikt, roleg og idyllisk til ved breelv på Gjerde i Jostedalen. Rafting rett frå campingplassen, guida breturar på Nigardsbreen, kombinerte turar med kajakkpadling og brevandring, ravinetur/canyoning og fotturar i dei to Nasjonalparkane rett ved. Like I nærleiken av campingen finn du hotell med kafeteria og kolonialbutikk/ bensinstasjon. Breheimsenteret infosenter og museum ligg 2 km unna.

Jostedal Camping has a sunny, picturesque and quiet location by a glacial river at Gjerde in Jostedal. Rafting from the campsite, guided glacier tours at Nigardsbreen, combined kayaking and glacier hikes, canyoning and hiking in our two surrounding National Parks. In the immediate neighbourhood you will find Breheimsenteret museum and info centre, a small grocery store/petrol station and a cafeteria.

Jostedal Camping liegt sonnig, ruhig und idyllisch an einem Gletscherfluss bei Gjerde im Jostedal. Rafting direkt ab dem Campingplatz, Geführte Gletschertouren auf dem Nigardsbreen, Kajak-Paddeln auf dem Gletschersee, Schluchtenklettern und Wanderungen in den Nationalparks Jostedalsbreen und Breheimen. Breheimsenteret Gletscher Museum, Cafés, Lebensmittelgeschäft und Tankstelle sind in der Nähe.

12 ★★-★★★★★
7/48/0/48

★★★ 236

## SYSTROND MOTELL HYTTESENTER OG CAMPING B10

Husabøvn. 16, 6863 Leikanger.
(+47) 91 81 99 12
post@systrondcamping.no
www.systrondcamping.no
1/6–30/8
Rv55.

NHO REISELIV CAMP

Systrond Motell Hyttesenter og Camping ligg ved riksvegg 55 - Sognefjordvegen sentralt i Leikanger, på den historiske kongsgarden frå vikingtida, Husabø. Den ligg mellom frodige frukthagar i solhellinga på nordsida av Sognefjorden, ein halvtimes køyring vestover frå Sogndal. Plassen har hytter og motellrom av ulik størrelser og standard, tilrettelagte plassar for campingvogn, bubil og telt, samt ei båt og badebrygge der ein kan låne robåt og kajakkar.

Systrond Motel Cabins and Camping is a family owned business located on the historical Viking farm Husabø by highway 55 - Sognefjordvegen, a half-hour drive west from Sogndal. Situated on the sunny side north of the Sognefjord, our camping site is found amidst lush apple orchards. We offer cabins and motel rooms of various sizes and standards - all with a beautiful view of the fjord. On the camping site there are power outlets and facilities for septic tank emptying.

Die Camping- und Ferienanlage Systrond Motell Hyttesenter og Camping liegt an der Fernstra-ße 55 – Sognefjordvegen. Zentrale Lage in Leikanger auf dem historischen Königshof Husabø aus der Wikingerzeit. Die Anlage auf der Nordseite des Sognefjords ist von üppigen Obstgärten umgeben und liegt eine halbe Autostunde westlich von Sogndal. Die Ferienanlage bietet Hütten und Motelzimmer in unterschiedlichen Größen und mit variierendem Standard, angepasste Stellplätze für Wohnwagen, Wohnmobile und Zelte sowie einen Boots- und Badesteg. Hier kön-nen Ruderboote und Kajaks ausgeliehen werden.

14 ★★-★★★★ 10/10/3/3

★★★ 237

## VEGANESET CAMPING A10

Dragsvik 15, 6899 Balestrand.
(+47) 48 07 53 39 / (+47) 91 12 81 33
post@veganesetcamping.no
www.veganesetcamping.no
20/5–15/9
Rv13/55.

NHO REISELIV

Åpen 20/5 – 15/9. Utenfor sesong: på forespørsel. Veganeset Camping ligger idyllisk til ved Sognefjorden, ved Dragsvik, 9 km frå Balestrand sentrum, perla ved Sognefjorden. Campinghytter og plasser for bobil, campingvogner og telt. Et flott utgangspunkt for dagsturer, og har umiddelbar nærhet til et nettverk av turløyper i skog og fjell. Gratis wifi.

Open 20/5 – 15/9. Off season: on request. Veganeset Camping is located idyllically by the Sognefjord, in Dragsvik, 9 km from downtown Balestrand, the pearl by the Sognefjord. Cabins and pitches for motorhomes, caravans and tents. A great base for day trips, and is close to networks of hiking trails in the woods and mountains. Free wifi.

Saison 20/5 – 15/9. Außer Saison: auf Anfrage. Veganeset Camping liegt idyllisch am Sognefjord, in Dragsvik, 9 Km von Balestrand, die Perle am Sognefjord. Campinghütten und Stellplätze für Wohnmobile, Wohnwagen und Zelte. Ein wuderbarer Ausgangspunkt für Tagesausflüge. Ein Netzwerk von Naturpfaden und Wanderwegen sind in der Nähe. Wifi kostenlos.

7 ★★-★★★★
14/25/0/30

## TVEIT CAMPING ★★★ B10 238

Vangsnesvegen 670, 6894 Vangsnes.
(+47) 91 14 18 79
post@tveitcamping.no
www.tveitcamping.no
1/5–20/9
Rv13.

Tveit ligg ved Sognefjorden RV 13-3,5 km fra Vangsnes fergekai 7,5 km. fra vik sentrum. Godt utgangspunkt for: fisketurar-fjordturar-fotturar etter merka stiar, bil og fotturar på vakre vikafjell(stølsheimen). Fine dagsturar til Flåm (flåmsbane) eller Jostedalsbreen. Båttur til Fjærland bremuseum og Jostedalsbreen. Biltur til Gudvangen/Flåm med båttur på Nærøyfjorden. Båthavn, med båtutleige, gratis WIFI TV rom TV på alle hytter med bad.

Three star Campsite between RV13 and the Sognefjord 3,5 km. south of Vangsnes ferry station. Sectioned in terraces where all the places and cabines has great view over the fjord. High standard cabines 5 with bathroom 5 without, all with warm and cold water. Laundry room with washing machine and dryer. We can offer a great variety of hiking trails, boatshireservice for fishing. We recommend excursions to Fjærland and the jostedalsglacier, or to Flåm railway, expressboat to Bergen.

Tveit liegt am sognefjord. RV 13-3,5 km westlich von Vangsnes. Teils naturbelassenes gelande zwischen felsen, teils terrassierte wiesen. Hütten mit ein oder zwei raumen, einige mit Deutche sat TV und wifi. Markierter wanderwege ins gebirge, angelsteg-bootswerleih. Der platz liegt zentral für kurze oder lengere tagesausfluge Fjærland mit glatcherbesuch nach Næerøyfjord, Flåm, shnellboot nach Bergen. Schone aussicht über den fjord von alle hütten und stellplatze.

15
10 ★★-★★★★
10/45/10/22

## BØYUM CAMPING ★★★ B9 245

Fjærlandsfjorden 39, 6848 Fjærland.
(+47) 48 23 57 24
post@boyumcamping.no
www.boyumcamping.no
-
Rv5.

NHO REISELIV

Bøyum camping ligger under breen mellom fjord og fjell. 9 hytter m/dusj og toalett. 9 rom for 2 som deler bad og kjøkken. 30 plasser ute med straum for telt og bobil,servicebygg med vaskemaskin. Resepsjon med pizza og bar. Breturar, turløyper, fiske, leikeplass, sandvolleyball og ballbinge. Gratis internett.

Under the glaciers, between fjord and mountains, lies Bøyum Camping. 9 Cabins with showers and toilets and 9 rooms for two people with shared bathroom and kitchen. There are 30 places for tents and campingcars with electricity ,and a Service building with a laundry room. Reseption with pizza and beer. Glacierwalks, hikingtrails, fishing, playground, Volleyball and a footballfield. Free wifi.

Bøyum Camping liegt am Fuß eines Gletschers zwischen Bergen direkt am Fjord. 9 Hütten mit Bad, inkl. Dusche, 9 Zimmer mit gemeinschaftlich genutztem Bad. 30 Stellplätze für Zelt und Wohnmobil, Sanitäranlage inklusive Waschmaschine. Die Rezeption bietet unter anderem Pizza an, Bar vorhanden. Gletschertouren, Wanderwege, Angeln, Spielplatz, Beachvolleyballplatz und Mini-Spielfeld.

9 ★★★★
10/50/0/36

## JØLSTER PANORAMA A9

6843 Skei
(+47) 57 72 82 34
malene@skeiservicenter.no
www.jolsterpanorama.no
-
E39. 1,5 km fra Skei sentrum.

NHO REISELIV

Jølster Panorama er ein heilårs campingplass med 70 oppstillingsplassar for bubil, campingvogn og telt, og ei ny hytte under oppføring, klar våren 2022. to sanitæranlegg med familierom, kjøkken, vaskemaskin og tørketrommel. Plassen ligger idylisk til med Jølstravatnet, der ein kan fiske Jølstraaure nesten rett frå plassen sin, og gode turmuligheter rett ved campingen. God internett er inkludert i prisen.

Jølster Panorama is a campsite with 70 pitches for motorhomes, caravans and tents. A new cabin will be completed in the spring of 2022. Two service buildings each include sanitary facilities, family room, kitchen, washing machine and tumble dryer. The site is beautifully situated on the shore of lake Jølstravatnet, where you can fish for trout straight from your pitch, so to speak. Ample hiking opportunities are close at hand, and a good Internet connection is included in the rate.

Jølster Panorama ist ein Campingplatz mit 70 Stellplätzen für Wohnmobile, Wohnwagen und Zelte. Eine neue Hütte wird voraussichtlich im Frühjahr 2022 fertiggestellt sein. Es gibt zwei Servicegebäude je mit Familienzimmer, Küche, Waschmaschine und Wäschetrockner. Jølster Panorama liegt idyllisch am Ufer von Jølstravatnet, wo Sie sozusagen direkt vom Stellplatz aus Forelle fangen können. In der nahen Umgebung gibt es reichlich Wandermöglichkeiten. Gute Internetverbindung ist im Mietpreis einbegriffen.

9 ★★-★★★★
10/70/0/70


# MELLOM FJORD OG FJELL

• Hytter og camping av god standard
• Oppvarmede svømmebasseng
• Lekeplass og andre aktiviteter
• Dagsturer til severdigheter
• Gode fiskemuligheter – fint turterreng
• Gangavstand til bygdesentrum

# AKTIV FERIE FOR HELE FAMILIEN

**Gloppen Camping**
6823 Sandane (Info SF4)
Telefon 94 80 03 09
post@gloppen-camping.no
**www.gloppen-camping.no**

★★★★ 247

## JØLSTRAHOLMEN CAMPING OG HYTTER A9

Jølstravegen, 6847 Vassenden.
(+47) 95 29 78 79
post@jolstraholmen.no
www.jolstraholmen.no
Åpent hele året.
E39, 18km frå Førde, Jølster i Sunnfjord Kommune, midt mellom Bergen og Ålesund.

NHO REISELIV

Jølstraholmen er ein heilårsåpen campingplass med 50 plassar og 22 hytter og ligg like ved elva Jølstra. Plassen har utleige av el-sykler, sykler, båt på Jølstravatne, kajakker og kano. På plassen har vi badekulp med kajakk og SUP brett. Leikeplass med trampoliner, zipline, interaktivt fotballmål, dansebue, sandkasse, huske, vannsklie og bordtennis. Like ved plassen har vi Jølster skisenter, langrennsløyper, Sunnfjord Golfklubb, Jølster Rafting, fiske i Jølstra, Haugabreen og masse flott fjell sommar og vinter med toppturar.

Jølstraholmen is open all year, with 50 caravan places and 22 cabins with different sizes, located on the riverside of Jølstra. We rent out e-bikes, bikes, boat on the lake, kayak and canoe. On site we got a swimmpingpound with some small kayaks and SUP boards, playground with trampolines, zipline, interactive playmachines, waterslide and tabeltennis. Right next to our site we got downhill skislopes, cross country skiing, golfclub, rafting in the river, guided glacierwalks on Haugabreen glacier and lots of nice mountains and good fishing.

Jølstraholmen ist ein ganzjähriger Campingplatz mit 50 Stellplätzen und 22 Hütten und liegt am Fluss Jølstra. Jølstraholmen vermietet Elektrofahrrädern, Fahrrädern, Boot auf der Jølstravatne, Kajaks und Kanu. Wir haben eine schwimmbad mit Kajak, SUP Board. Spielplatz mit Trampolinen, Seilrutsche, interaktive Fußballtor, Tanzbogen, Wasserrutsche und Tischtennis. Direkt am Ort haben wir Jølster Ski Center, Langlaufloipen, Sunnfjord Golf Club, Jølster Rafting, Angeln in Jølstra, Haugabreen und viele Berge Sommer und Winter mit Gipfelwanderungen.

45 15
23 ★★★★-★★★★★ 30/60/30/66

★★★★ 249

## FØRDE GJESTEHUS OG CAMPING A9

Kronborgvegen 44, 6813 Førde.
(+47) 57 82 65 00 / (+47) 46 80 60 00
post@fordecamping.com
www.fordecamping.com
Hele året
E39.

NHO REISELIV NBCC CAMP Hjerterom

Førde Gjestehus og Camping er det beste utgangspunktet for opplevingar I Sogn og Fjordane . Vi ligg landeleg til, men med kort avstand til det meste. Grøne enger og jorder, saman med den idylliske elva Jølstra, gjev opphaldet ei vakker ramme, samtidig som service-tilbod og handel ligg ein kort gåtur unna. Vi tilbyr ulike overnattingsmoglegheiter og har god kapasitet. Fine plassar for både telt, campingvogn og bubil.

Førde Guest House and camping is the best starting point for a holiday in Sogn and Fjordane. We are set in rural surroundings – but with everything within easy reach. Green meadows and fields and the idyllic Jølstra river provide a beautiful backdrop – while shops and services are only a short walk away. We offer a wealth of different accommodation options. Excellent outdoor sites for tents, caravans and mobile homes.

Im Bezirk Sogn og Fjordane gibt es viel zu erleben – vom Førde Gasthaus und Camping aus ist alles leicht erreichbar. Das Førde Gasthaus und Camping hat eine ländliche und ungestörte Lage, ist jedoch nicht weit von allem entfernt. Rund um den Aufenthalt gibt es grüne Wiesen und Felder und den idyllischen Jölstra-Fluss. Nach einem kurzen Spaziergang erreichen Sie die verschiedenen Dienstleistungen und Geschäfte. In unseren großzügigen Geräumlichkeiten gibt es verschiedene Übernachtungsmöglichkeiten. Aufstellplätze für Zelte, Wohnwagen und Wohnmobile.

20 ★★★★
25/40/0/40

## 250 BYRKJELO CAMPING A9

Breimsvegen 1823, 6826 Byrkjelo.
(+47) 91 73 65 97
camping@breim.no
www.byrkjelo-camping.no
1/5–16/10. Hytter: 1/2–15/12.
E39. Sør for Byrkjelo sentrum.

NHO REISELIV NBCC CAMP

Midt i Nordfjord-regionen ligger campingplassen, omkransa av majestetiske fjell. Gangavstand til Byrkjelo sentrum, der det finnes supermarked, kafe og lokalmat/bakeri. Hytter i forskjellig størrelse og prisklasse. Oppstillingsplasser med fast underlag, med strøm for bobiler og campingvogner. Romslig teltareale. Velholdt sanitæranlegg, lekeplass, kiosk. Bålplass. Ørretfiske i Breimsvassdraget. Oppvarma svømmebasseng som er åpent i skoleferien. Inngangsbillett, rabattert pris for gjester.

In the heart of the Nordfjord region, is the campsite surrounded by majestic mountains. Supermarket, bakery and cafeteria are all within walking distance. Cabins of different size and standards. Some with private bathroom. Nice sanitary building with kitchen and laundry. Large playground at site. Grill hut and an outdoor place for bonfire/ barbecue. Kiosk. Trout fishing. Outdoor heated pool. Open during the Norwegian summer holiday, entrance discount for guests.

Der Platz liegt in der Mitte des Nordfjords, mit Ausblick auf den umliegenden Bergspitzen. Gangabstand zu den Geschäften und Gaststätten im Ort. Hütten mit Dusche/WC, auch kleinere Hütten mit Kochnische. Guter Standard der sanitären Anlagen. Küche und Waschmaschine. Grillplatz und Spielplatz. Kiosk. Möglichkeiten zum Angeln von Forellen. Beheiztes Schwimmbad. Offen in der Norwegischer Urlaubzeit, rabattiert Eintrittspreis für Gäste.

15 20 40
10 ★★-★★★★★
25/65/29/65

## 251 GLOPPEN CAMPING OG FRITIDSSENTER A9

Sørstrandsvegen 195, 6823 Sandane.
(+47) 948 00 309 / (+47) 41 46 84 33
post@gloppen-camping.no
www.gloppen-camping.no
Hele året
Rv615. 2,5 km fra Sandane sentrum.

NHO REISELIV

Gloppen Camping og Fritidssenter på Sandane er ein familievennleg campingplass som ligg idyllisk til ved Gloppenfjorden. Campingen har badestrand og oppvarma utandørs badebasseng. Vi tilbyr overnatting i ferieleiligheter for 2 personar, ferieleilighet for 4 personar, ferieleiligheter for 6 personar, heilårshytter for 3-8 personar. Vi har også oppstillingsplassar for campingvogner og bobilar, samt teltplassar.

Gloppen Camping is located in the countryside next to Gloppenelva (Gloppen River), approx. 2,5 km from Sandane town centre on RV 615. An all-year campsite with a friendly atmosphere in the heart of Nordfjord, with beach and an outdoor heated swimming pool. We ca offer accommodation in holiday appartments for 2-,4- or 6 persons, all-year cabins for 3-8 persons, space for caravans, motor caravans and tents.

Ein familiärer Campingplatz zentral in der Nordfjord- Region gelegen. Kinderfreundlicher Badestrand. Beheiztes Aussenschwimmbecken. Der naturnahe Campingplatz liegt in einer schönen Umgebung am Gloppenelva(Gloppenfluss). Vom Zentrum in Sandane in Richtung Florø. ca. 2,5 km der Strasse 615 folgen. Ferienwohnungen, Hütten, Stellpätze für Wohnwagen und Reisemobile mit und ohne Stromanschluss, Zeltplätze. Im Zentrum von Sandane finden Sie Lebensmittelläden, Boutiquen, Restaurants, Cafés.

80
24 ★★-★★★★
30/100/80/60

## 252 NESJARTUN CAMPING A9

Nordfjordvegen 3731, 6774 Nordfjordeid.
(+47) 91 60 27 32 / (+47) 90 63 56 95
post@nesjartun.no
www.nesjartun.no
1/5–1/10. Full service periode 20/6–12/8.
E39/Rv15. 8 km frå Nordfjordeid sentrum, i retning Stryn.

NHO REISELIV

Ligger idyllisk til ved Hornindalsvannet. Fint utgangspunkt for dagsturer til Ytre og Indre Nordfjord. Laksefiske i Eidselva. På Nesjartun bor du midt i Nordfjord, en ideell stad for dagsturer i alle retninger, Måløy, Selje og Vestkapp, Stryn og Briksdalen, Geiranger, Ålesund og Runde for å nevne noen. Båtutleige på Hornindalsvatnet.

Idyllically situated by Hornindalsvannet (lake). Perfect starting point for day trips in and around the Nordfjord area. Salmon fishing in Eidselva. Nesjartun is at the heart of Nordfjord, and therefore the perfect base for day trips to destinations such as Måløy, Selje/Vestkapp, Stryn/Briksdalen, Geiranger, Ålesund and Runde, to name but a few. Hornindalsvannet has boats for hire.

Liegt wunderschön beim Hornindalsvannet. Gute Ausgangslage für Tagestouren nach Ytre und Indre Nordfjord. Lachsangeln im Eidselva. Auf Nesjartun wohnst man mitten in Nordfjord mit Tagestouren bis Måløy, Selje, Vestkapp, Stryn, Briksdalen, Geiranger, Ålesund und Runde. Bootsverleih auch mit Motor. Bootsverleih für den See Hornindalsvannet.

11 ★★-★★★★
10/25/8/24

## 253 FJORDSIGHT RESORT A9

Nordfjordvegen 7787, 6711 Bryggja
(+47) 57 85 11 00
post@fjordsight.no
www.fjordsight.no
Hele året
Rv15.

Fjordsight Resort er sentralt plassert på Bryggja i Nordfjord og er familiedrevet. Campingplassen ligger i naturskjønne Nordfjord i Vestland Fylke. Her har vi fjorden og fjellene som nærmeste nabo. Gode opplevelser for den som liker å fiske og padle i fjorden. Fjellene er et paradis for turgåere og for den som liker å ta seg en sykkeltur. Turen langs Gamlebryggja er en opplevelse. Enkelte dager blir det arrangert fellesutflukter, med påmelding i resepsjonen.

Fjordsight Resort is a family-run business centrally located in Bryggja in the scenic Nordfjord region of Vestland County, and where the fjord and mountains are our closest neighbours. This is an ideal location for anyone interested in fishing and/or canoeing. The surrounding mountains are a paradise for hikers and cycling enthusiasts, and a stroll along Gamlebryggja is an experience in itself. The nearby historic town of Måløy is a good starting point for a variety of activities and attractions within an hour's drive.

Der familiengeführte Campingplatz Fjordsight Resort liegt zentral in Bryggja in Nordfjord. Freuen Sie sich auf die malerische Landschaft von Nordfjord in der Provinz Vestland. Fjord und Berge sind von hier aus zum Greifen nah. Ein fantastischer Ausgangspunkt zum Angeln oder Paddeln. Die Berge sind ein wirkliches Wanderparadies und bieten ideale Voraussetzungen für Radtouren. Ein ganz besonderes Erlebnis ist die Gamlebryggja-Tour. Auch das historische Dorf Måløy liegt ganz in der Nähe. Außerdem ist der Campingplatz der perfekte Ausgangspunkt für unterschiedliche Aktivitäten und Sehenswürdigkeiten, die in einer Autostunde erreichbar sind.

10 ★★★-★★★★ 52/80/50/60

★★★★ 258

## PLUSCAMP SANDE CAMPING B9

Lodalsvegen 493, 6789 Loen.
(+47) 41 66 91 92 / (+47) 97 50 37 50
post@sande-camping.no
www.sande-camping.no
Hele året.
Rv60. Ta av til Fv5723 i Loen, kjør 4,5 km mot Kjenndalsbreen.

Flott beliggenhet ved Lovatnet. Gratis ørretfiske, kano og båtutleige. Attraktive oppstillingsplasser for bobiler. Hytter og apartments. Gratis wi-fi. Merka turstier for fjellturer og vandring, f.eks. Skåla og Via Ferrata Loen. Loen Skylift må oppleves med sin fantastiske utsikt og flotte turstier. Godt utgangspunkt for dagsturer til Briksdalsbreen, Geiranger/Trollstigen og til kysten av Nordfjord m.fl.

Great location by Loen Lake. Free trout fishing, canoeing and boat rentals. Attractive places for campers. Cabins and apartments. Free wi-fi. Many hiking trails for example. to Skåla and Via Ferrata Loen. Loen Skylift must be experienced with its amazing views and beautiful hiking trails. Good starting point for day trips to Briksdalsbreen, Geiranger/ Trollstigen and to the coast of Nordfjord.

Traumhafte Lage am See Lovatnet. Forellenangeln ist kostenlos, Kanu- und Bootsverleih. Attraktive Stellplätze für Wohnmobile. Hütten und Apartments. Gratis Wi-Fi.. Markierte Wanderpfade für kürzere und längere Wanderungen in die Berge, zum Beispiel auf den Skåla und die Via Ferrata Loen. Loen Skylift - phantastische Aussicht und gute Wanderwege. Optimaler Ausgangspunkt für Tagesausflüge zum Gletscher Briksdalsbreen, nach Geiranger/Trollstigen, Måløy/Selje u.s.w.

13 ★★-★★★★★
10/70/33/50

★★★ 259

## LOENVATN FERIESENTER B9

Lodalsvegen 393, 6789 Loen.
(+47) 40 24 68 71
tor.sande@outlook.com
www.loenvatn.com
15/3–1/11
Fv5723.

Plassen ligg fint til ved Lovatnet,ca 4 km fra loen sentrum. Fine fotturer i kort avtand fra plassen, slik som skåla,bødalsæter. Kjendalsbreen. Kort biltur til vestkapp,geiranger,briksdalsbreen. Ørretfiske i lovatnet er gratis, Vi har utleige av kano,kajakk,båter og fiskeutstyr.

Loenvatn Feriesenter is located at Lovatnet, Fine walks in short distance from the place, such as Skåla, Bødalsæter KjendalsBreen. Also short drive to vestkapp, Geiranger, Briksdalsbreen Trout fishing in the loen lake is free of charge. You can rent canoes, kayaks, boats and fishing gear by us.

Loenvatn Feriesenter ist gut gelegen am Loen See, ca. 4 km vom Loen Zentrum. Schöne Wanderungen in nur kurzer Entfernung von dem Platz, Skaala, Bødal saeter Kjendal Breen. 1,5 Stunden nach vestkapp, Geiranger, 45 Minuten nach Briksdalsbreen. Forellenangeln in Lovatnet ist frei, Kanu, Kajak, Boote und Angelausrüstung können Sie bei uns mieten.

12 ★★-★★★★

★★★ 260

## TJUGEN CAMPING B9

Lodalsvegen 198, 6789 Loen.
(+47) 57 87 76 17
camping@tjugen.no
www.tjugen.no
-
Rv60/Fv723. Ta av ved hotell Alexandra mot Lodalen/Kjenndalen.

Tjugen Camping ligg ved foten av Skåla/Skålatårnet, Loen Skylift og Via Ferrata Loen. Her er brear og fjell, vatn og sjø. Godt utgangspunkt for fot- og sykkelturar til Rakssetra, Lovatnet og andre kjente attraksjoner. God plass til bobilar, campingvogner og telt. Vi har også campinghytter og feriehytter. Plassen er godt utstyrt. Velkommen til Tjugen!

Tjugen Camping is situated right below Skåla/the Skåla Tower, Loen Skylift and Via Ferrata Loen. Here you will find glaciers, mountains, lakes and the sea. It is a good starting point for hiking and cycling tours. We have pitches for caravans, campervans and tents. We also have camping cabins and cottages. The site is well equipped and you are welcome to stay with us!

Der Campingplatz Tjugen Camping liegt am Fuße des Skåla/Skålatårnet, der Pendelseilbahn Loen Skylift und des Klettersteigs Loen. Hier erwarten die Besucher Gletscher und Berge, Flüsse und Seen. Hervorragender Ausgangspunkt für Wanderungen und Radtouren. Der Campingplatz bietet Stellplätze für Wohnmobile, Wohnwagen und Zelte. Darüber hinaus Campinghütten und Ferienhäuser. Der Campingplatz ist gut ausgestattet, wir heißen Sie herzlich willkommen!

6 ★★★-★★★★
15/50/24/26

★★★ 261

## LO-VIK CAMPING B9

6789 Loen.
(+47) 57 87 76 19
post@lo-vik.no
www.lo-vik.no
1/4–10/10, vinter på bestilling.
Rv60, Stryn 10 km.

NHO REISELIV NBCC CAMP

Lo-Vik Camping ligg vakkert til ved Nordfjorden, 200 meter fra Loen sentrum ved fylkesvei 60. Med sin lokalisering midt i Fjord Norge, er Lo-Vik Camping et svært sentralt utgangspunkt for aktiviteter og opplevelser i og ved Nordfjord. I løpet av en time kommer du til dei mest kjende attraksjonane som Kjenndalsbreen, Briksdalsbreen, Panoramaveien og Nasjonalpark senteret. Videre har vi innen et par timer, Greiranger, Måløy, Vestkapp, Fjærland. Det tar 5-10 minutter å gå til Via Ferrata og Loen Skylift.

Lo-Vik Camping is beautifully situated by Nordfjorden, 200 metres from Loen centre on the Fv60. Located at the heart of Fjord Norway, Lo-Vik Camping is the ideal starting point for activities and experiences in and around Nordfjord. Within an hour you can get to Kjenndal glacier, Briksdal glacier, the "Panorama Road" and the National Park Centre. In addition, Geiranger, Måløy, Vestkapp and Fjærland are all within striking distance. We are just a 5-10 minute walk away from the Via Ferrata and Loen Skylift.

Lo- Vik Camping liegt am Nordfjord, 200 Meter vom Loen Zentrum entfernt. Zentraler Ausgangspunkt für Aktivitäten und Erlebnisse in und um den Nordfjord. Innerhalb einer Stunde erreicht man Kjenndalsbreen, Briksdalsbreen, Panoramaveien und das Nationalparkcenter. Innerhalb von 2 Stunden ist man in Geiranger, Måløy, Vestkapp und Fjærland.
Zum Klettersteig und zum Loen Skylift sind es 5 – 10 Minuten.

24 ★★★-★★★★
40/150/0/125

262

## STRYN CAMPING B9

Bøavegen 6, 6783 Stryn.
(+47) 57 87 11 36
info@stryn-camping.no
www.stryn-camping.no
-
Rv15. Midt i Stryn sentrum.

NHO REISELIV

Stryn Camping ligg fint til midt i sentrum. Med mektige fjell, breer, fjorder, elver, fossefall og djupe vatn byr Stryn på alt frå spektakulere naturopplevingar, og ei rekke aktivitetar. Hos oss kan du overnatte i hytter, campingvogn, bobil eller telt. Vi har eit leikeområde for born, med minigolf og trampoline. Stryn tilbyr sommerski, golf, riding, vannaktiviteter og fiske. Fantastiske områder for sykling og vandring i naturskjønne områder. Et godt utgangspunkt for lokale aktivitetane, samt kort avstand til Nordfjorden.

Stryn Camping is well located right in the center. With powerful mountains, mountains, fjords, rivers, waterfalls and deep waters. Stryn offers everything from spectacular natural experiences and a variety of activities. With us you can stay in cabins, caravans, cars or tents. We have a playground for children, with mini golf and trampoline. Stryn offers summer skiing, golf, horse riding, water activities and fishing. Wonderful areas for cycling and hiking in scenic areas. A good starting point for local activities, as well as short distance to Nordfjorden.

Mit mächtigen Hochebenen, Fjorden, Flüssen, Wasserfällen und tiefen Seen bietet Stryn alles für spektakulären Naturerlebnissen und einer Reihe von Aktivitäten. Bei uns können sie in Hütten, Wohnwagen, Wohnmobilen oder Zelten übernachten. Ein eigener Spielplatz für Kinder, mit Minigolf und Trampolin. Stryn bietet Sommerski, Golf, Reiten und Wassersport (Boote, Kanu, Angeln). Fantastische Umgebung zum Radfahren oder Wandern.

24 ★★★-★★★★★ 10/80/75/80

263

## KLEIVENES CAMPING B9

Strynevegen 660, 6783 Stryn.
(+47) 90 64 50 91
camping@kleivenes.no
www.kleivenes.no
1/5–15/10
Rv15. Stryn–Grotli. 6,5 km fra Stryn sentrum.

CAMP

Ligg ved nedre enden av Strynsvatnet, 7 km øst for Stryn sentrum. Ørret- og laksefiske. Fiskekort og båtutleige. Familieplass med god atmosfære. Morderne sanitæranlegg. Leikeplass. Godt utgangspunkt for dagsturer til Geiranger, Trollstigen, Vestkapp, Gamle Strynefjellsvegen, Stryn Sommerskisenter, Flofjellet og Briksdalsbreen. Gode muligheter for fjellturer i idylliske og lune daler samt toppturer til Lodalskåpa og Skåla m.fl.

Located at the lower end of Strynsvatnet, 7 km east of Stryn. Trout and salmon fishing. Sale of fishing licences and boat rental. Family campsite with good atmosphere. Modern toilet facilities. Play area for kids. Good starting point for day trips to Geiranger, Trollstigen, Vestkapp, Strynefjellsvegen, Stryn Summer Ski Centre, Flofjellet and Briksdal glacier. Great opportunities for mountain walks, visiting picturesque valleys, peak-walking to Lodalskåpa, Skåla and others.

Lage: am südlichen Ende des Sees Strynsvatnet, 7 km östlich von Stryn Zentrum entfernt. Forellen- und Lachsangeln. Angelschein und Bootsverleih. Für Familien geeignet, gemütliche Atmosphäre. Moderne Sanitäranlagen. Spielplatz. Guter Ausgangsort für Tagesausflüge nach Geiranger, Trollstigen, Vestkapp, Gamle Strynefjellsvegen, Sommer-Ski-Zentrum Stryn, Flofjellet und Briksdalsbreen. Gute Wandermöglichkeiten, z. B. durch idyllische sanfte Täler oder Gipfeltouren nach Lodalskåpa und Skåla.

13 ★★★-★★★★★
10/50/20/50

264

## MINDRESUNDE CAMPING B9

Strynevegen 890, 6783 Stryn.
(+47) 57 87 75 32 / (+47) 41 56 63 16
post@mindresunde.no
www.mindresunde.no
1/4–1/11
Rv15. 10 km aust for Stryn sentrum.

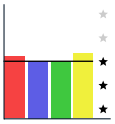

Idyllisk og familievennleg plass ved Strynevatnet , 10 km fra Stryn sentrum. 10 hytter, telt, bobil og caravanplassar. Servicebygg, kiosk, fiske, båt -og kanoer.Grillpaviljong ved vannet. Fri Wi-Fi.Turstier i skog og fjell i nærområdet. Sentralt for å nå opplevelser og aktiviteter i Nordfjord og rundtur Stryn- Geiranger- Hellesylt-Stryn.

Beautifully located on the shore of Lake Strynevatnet, 10 km from the village of Stryn. 10 wooden cabins, place for tents, motorhomes and caravans. Service house, kiosk,fishing, rowing boats and canoes.Grill pavillion near the lake. Free Wi-Fi.Hiking in the surroundings. Many activities and experiences in the Nordfjord area. Roundtrip Stryn-Geiranger-Hellesylt-Stryn.

Idyllisch und familienfreundlicher platz am Stryner See, 10km vom Zentrum Stryn entfernt. 10 Hütten, ausserdem Zelt-Wohnmobil- und Wohnwagenplätze verfügbar. Servicegebäude, Kiosk,Boots und Kanuverleih. Angeln möglich. Grill Pavillion am See. Kostenloser Wi-Fi. Wald und Bergwanderwege in der Nähe. Zentral Lage um viele Aktivitäten im Nordfjord zu unternehmen.Rundfahrt Stryn-Geiranger-Hellesylt-Stryn.

10 ★★-★★★★
10/32/13/32

265

## PLUSCAMP STRYNSVATN CAMPING B9

Strynevegen 1081, 6783 Stryn.
(+47) 57 87 75 43 / (+47) 46 81 17 67
camping@strynsvatn.no
www.strynsvatn.no
-
Rv15. 12 km aust for Stryn sentrum.

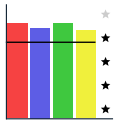

NHO REISELIV PLUSCAMP

Triveleg plass ved Strynsvatnet. Godt utgangspunkt for fiske/fotturar og bilturar, bl.a. til Briksdalsbreen, Jostedalsbreen, Nasjonalparksenter, Loen Skylift, Via Ferrata, Vestkapp, Geiranger og Stryn sommarskisenter. Høgstandard hytter, campinghytter og bobil/caravanoppstilling. Sand-volleyball-bane. Grillpaviljong. Sal av fiskekort, kano og båtutleige, badeplass. Gratis wi-fi.

Pleasant campsite by Strynsvatnet. Good starting point for fishing trips, walking tours and car excursions, including to the Briksdal glacier, Jostedal glacier, National Parks Centre, Loen Skylift, Via Ferrata, Vestkapp, Geiranger and Stryn Summer Ski Centre. High standard cabins, camping cabins and parking for caravans and campervans. Sand volleyball court. BBQ pavilion. Sale of fishing licences, canoe and boat rental, bathing spot. Modern toilet facilities with sauna. Free wi-fi.

Wunderschöner Platz am See Strynsvatnet. Optimaler Ausgangspunkt für Angeln, Wanderungen und Autoausflüge, z.B. zu den Gletschern Briksdalsbreen und Jostedalsbreen, ins Nationalparkzentrum, Loen Skylift, Via Ferrata, zum Westkap, nach Geiranger und ins Sommerskizentrum Stryn. Hütten mit gehobenem Standard, Campinghütten und Stellplätze für Wohnmobil und Wohnwagen. Zum Platz gehören ein Sandvolleyballplatz, ein Grillpavillon, Kanu- und Bootsverleih, Badestelle. Verkauf von Angelscheinen. Gratis WI-FI.

33 ★★★-★★★★★
25/80/60/63

*Utsikt fra Loen Skylift.*
*Foto: Bård Basberg / Loen Skylift*

## ØVRIGE KLASSIFISERTE BEDRIFTER

### Vestland

| | |
|---|---|
| Djuvik Camping ★★★<br>6894 Vangsnes | 57696733 |
| Gryta Camping ★★★<br>Olden, 6788 Olden | 57875936 |

### Møre og Romsdal

| | |
|---|---|
| Gjerde Camping ★★<br>6210 Valldal | 70257961 |
| Hjørundfjord Camping ★★<br>Postboks 25, 6166 Sæbø | 70040016 |
| Vinje Camping ★★★<br>6216 Geiranger | 70263017 |

★★★ 275

## GEIRANGER CAMPING B9

Måråkvegen 59, 6216 Geiranger.
(+47) 70 26 31 20
post@geirangercamping.no
www.geirangercamping.no
1/5–30/9
Rv63.

NHO REISELIV

Geiranger Camping ligger i sentrum av Geiranger, ved enden av den vakre Geirangerfjorden. Vi kan tilby plasser med eller utan strøm for bobiler, campingvogner og telt. Campingplassen har et moderne sanitæranlegg og vann - og tømmeservice for bobiler. Vaskeri med myntautomater. Trådløst internett. Resepsjon med storkiosk.

Geiranger Camping is situated in centre of Geiranger, and it is a good starting point for sightseeing, hiking or other activities. We offer modern sanitary facilities with laundry and free wifi. The distance to services like shops and cafés is about 200 metres, as well as public transportation and fjordsightseeing. With its long shore line at the end of the Geirangerfjord, there is a great view towards the many cruiseships that anchors right in front of the camping area.

Geiranger Camping befindet sich im Zentrum von Geiranger, direkt am schönen Geirangerfjord. Beliebte Aktivitäten in der Gegend sind Fjordfahrten und Wanderungen. Der Campingplatz ist ein guter Ausgangspunkt für Wanderungen und Rundfahrten. Der Campingplatz hat eine moderne Sanitäranlage und eine Ver-/Entsorgungsstation. Wäscherei mit Münzautomaten. WLAN-Zugang. Rezeption mit Kiosk.

20/140/5/100

★★★ 276

## GRANDE HYTTEUTLEIGE OG CAMPING B9

6216 Geiranger.
(+47) 70 26 30 68 / (+47) 92 68 68 93
office@grande-hytteutleige.no
www.activegeiranger.no / www.grande-hytteutleige.no
1/4–20/10
Rv63. 2 km fra sentrum nede ved fjorden.

CAMP

Plassen ligger idyllisk til helt ned ved Geirangerfjorden. Utrolig flott utsikt fra hyttene og campingplassen. Ingen støy fra trafikk. Vi har utleie av båter, kajakker og fiskeutstyr. Vi har også mulighet for guida turer på kajakk, fisking og fjellturer. Hjertelig velkommen til oss for avslappende eller aktiv ferie.

The campsite is idyllically situated by Geirangerfjord. Fantastic views from the cabins and the camping ground. Quiet and peaceful – no traffic noise. We have boats, kayaks and fishing equipment for hire. We also offer guided tours by kayak, fishing trips and mountain walks. Welcome to us for a relaxing or active holiday.

Der Platz liegt idyllisch am Geirangerfjord. Unglaublich schöne Aussicht von den Hütten und dem Campingplatz. Kein Verkehrslärm. Wir verleihen Boote, Kajaks und Angelausrüstungen. Wir bieten auch die Möglichkeit, an einer geführten Kajak-, Angel- oder Bergtour teilzunehmen.

16 ★★-★★★★
50/20/4/10

## STRANDA FERIESENTER B9

Strandavegen 17, 6200 Stranda.
(+47) 45 16 40 00
booking@visitstranda.com
www.visitstranda.com
Helårsåpen
Rv60.

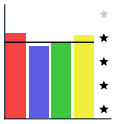

NHO REISELIV PLUSCAMP

Ligger like ved Stranda sentrum. Gode fiskemuligheter i sjø, og i lakseelven like ved. Har båtutleie. Godt utgangspunkt for fotturer i fjellet, og dagsturer m/bil-buss-båt til Geiranger, Runde, Trollstigen, Ålesund og Molde. Skisenter 5 km. Restaurant, kafeteria, kjøpesenter, post, bank, sauna, solarium og svømmehall bare 200 m. fra plassen. Har ladestasjon for Tesla. Ribtur, guidet fjelltur og mye mer kan bookes online på visitstranda.com

Located immediately adjacent to the centre of Stranda. Good fishing opportunities in both the sea and the salmon river nearby. Boat rental available. A great base for hiking in the mountains, and day trips by car, bus and boat to Geiranger, Runde, Trollstigen, Ålesund and Molde. Ski resort 5 km. A restaurant, cafeteria, shopping centre, post office, bank, sauna, solarium and swimming pool are just 200 m from the site. Rib boat tours, guided mountain tours and much more can be booked online at visitstranda.com

Der Platz Liegt um Stranda Zentrum. Gute Angelmöglichkeiten in Meer, und im der Lachsfluss. Gute Wandermöglichkeiten und idealer Ausgangpunkt für Tagestauren nach Geiranger, Runde, Trollstigen, Ålesund und Molde. Alpinzentrum mit abwechslungsreichen Hängen (5 km). Restaurant, Café, Geschäfte, Post, Bank und Schwimmbecken = 100–200 m. RIB-Touren, geführte Bergwanderungen und vieles mehr können auf visitstranda.com gebucht werden Deutsch.

11 ★★-★★★★★
6/20/14/20



## PLUSCAMP TROLLSTIGEN CAMPING & GJESTEGÅRD B9

Isterdalen, 6300 Åndalsnes
(+47) 94 84 97 55 / (+47) 91 39 01 05
booking@trollstigen.no
www.trollstigen.no
1/5–30/9. Helårs på bestilling.
Rv63. Åndalsnes.

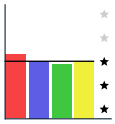

NHO REISELIV PLUSCAMP

Vår camping og gjestegård ligger i vakker natur med utsikt til Trollstigen. 10 km fra Åndalsnes mot Geiranger Rv63. Campingplass med telt og caravanplasser. Hytteutleie. Grillplass, leikeplass. Mye troll. Turstier, stor tax-free souvenirbuttik og restaurant.

Camping located in beautiful nature with a great view to Trollstigen and Isterdalen. 10 km away from Åndalsens on the way to Geiranger. Camping with tents and camping places. Cabin rentals. Grilling place and playground. This is where you can find the Trolls. Allot of hiking possibilities, big tax-free souvenir shop and restaurant.

Unser Gasthof liegt in schöner Natur mit Blick auf den Trollstigen, 10 km von Åndalsnes i Richtung Geiranger R63. Restaurant, hütten, campingplatz mit zelt- und Wohnwagenplätzen.

19 ★★-★★★★★
40/40/40/26

★★★ 283

## TROLLVEGGEN CAMPING – EN NATUROPPLEVELSE B9

Romsdalsvegen 9241, 6300 Åndalsnes.
(+47) 40 09 20 02
post@trollveggen.no
www.trollveggen.no
10/5–20/9. Hytter hele året.
E136. 10 km syd for Åndalsnes.

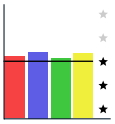

CAMP NBCC CAMP

Velkommen til en enestående naturopplevelse på Trollveggen Camping, i vakre og ville Romsdalen, 10km syd for Åndalsnes, et av Norges mektigste fjellområder. Slapp av i storslagne naturomgivelser, mens du nyter utsikten mot Trollveggen, Europas høyeste loddrette fjellvegg. Kort vei til Romsdalseggen, Trollstigen, Atlanterhavsveien og mange andre kjente attraksjoner.

Welcome to a unique nature experience at Trollveggen Camping, in the beautiful and wild Romsdal valley, 10km south of Åndalsnes, in one of Norway´s wildest areas. Relax surrounded by great nature while you enjoy the view towards Trollveggen, Europe ´s highest vertical cliff. We are close to Romsdalseggen hike, Trollstigen, the Atlatic Road and many other known attractions in the nearby region.

Willkommen zu einem einzigartigen Naturerlebnis auf dem Trollveggen Campingplatz, im schönen und wilden Tal Romsdal, 10km südlich von Åndalsnes, in einem der wildesten und imposantesten Teile Norwegens. Die reissenden Stromschnellen des Rauma-Fluss brausen gleich hier vorbei. Auch viele Tagesausflüge bieten sich an; Wandern im Gebirge, atemberaubende Trollstigen Serpentinerstrassen, die Atlantic Küstenstrasse und wilde Wasserfälle.

4 ★★★★
41/50/0/40

★★★ 284

## MJELVA CAMPING OG HYTTER B8

Mjelva, 6300 Åndalsnes.
(+47) 71 22 64 50
post@mjelvacamping.no
www.mjelvacamping.no
1/5–20/9
E136.

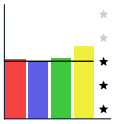

CAMP NBCC CAMP

Mjelva Camping ligger 3 km sør for Åndalsnes, med vakker utsikt til de mest berømte fjell i Romsdal. Kort vei til berømte Trollstigen. Godt utgangspunkt for fjellturer til populære Romsdalseggen og dagsturer, Atlanterhavsveien og Mardalsfossen. Fiske i elv og sjø. Minigolf, utesjakk, gocart og lekeplass.

Mjelva Camping is 3 km south of Åndalsnes, with beautiful views of the most famous mountains in Romsdal. Very close to the famous Trollstigen. A good starting point for hikes to the popular Romsdalseggen ridge and for day trips to the Atlantic Road and the Mardalsfossen waterfall. River and sea fishing. Mini golf, outdoor chess, go carts and a play area.

Mjelva Camping liegt 3 km südlich von Åndalsnes, mit phantastischem Ausblick auf den bekanntesten Berg in Romsdal. Geringe Entfernung zum berühmten Trollpfad „Trollstigen". Ausgezeichneter Ausgangspunkt für Berg- und Tageswanderungen zum Romsdalseggen. Atlanterhavsveien (Atlantik-Küstenstrasse) und Mardalsfossen (höchster Wasserfall Europas). Angeln in Fluss und See. Minigolf und Freiluftschach. Gokart und Spielplatz.

19 ★★-★★★★
30/50/0/50

## MÅNA CAMPING B8

6386 Måndalen.
(+47) 71 22 34 35
ifarkvam@online.no
www.manacamping.no
-
E139. Åndalsnes 22 km.

NHO REISELIV NBCC CAMP

Fiske i sjø, elv og fjellvann. Gode turmuligheter, ligger midt i sentrum for dagsturer til Ålesund, Geiranger, Trollstigen, Molde, Atlanterhavsvegen. Egen småbåthavn. Vi kan by på hytter i forskjellige størrelser. Det er muligheter for teltplasser, parkering av campingvogn og for bobil. Vi har også eget fryserom tilgjengelig for frysing av fisk og gratis WiFi. For de yngste kan vi tilby fine lekemuligheter, med forskjellig lekeutstyr og store gressplener.

Fishing in the sea, river and mountain lakes. Good hiking opportunities, and ideally situated for day trips to Ålesund, Geiranger, Trollstigen, Molde and the amazing Atlantic Highway. Own small-boat marina.
We can offer cabins of different sizes. There are possibilities for tents, caravan parking and motorhome parking. We also have separate cabinets available for freezing of fish and free WiFi. For the youngest we offer nice play possibilities, with different play equipment and large lawns.

Angeln in Meer, Fluss und Bergseen. Gute Wandermöglichkeiten und idealer Ausgangspunkt für Tagestouren nach Ålesund, Geiranger, Trollstigen, Molde und über die Atlantikstrasse (Atlanterhavsvegen). Eigene Marina.
22 km bis Åndalsnes. Wir können Kabinen in verschiedenen Größen anbieten. Es gibt Möglichkeiten für Zelte, Wohnmobilstellplätze und Wohnmobilstellplätze. Wir haben auch separate Schränke für das Einfrieren von Fisch und kostenloses WiFi. Für die Kleinsten bieten wir schöne Spielmöglichkeiten mit verschiedenen Spielgeräten und großen Rasenflächen.

20 ★★-★★★★ 35/100/30/100



## FAGERVIK CAMPING B8

Tresfjord, 6392 Vikebukt.
(+47) 71 18 11 25 / (+47) 99 29 07 22
ksundgot@online.no
www.fagervikcamping.no
-
E136. Mellom Åndalsnes og Ålesund.

NHO REISELIV

Campingplassen ligger idyllisk ved vannkanten i den indre delen av Tresfjorden. Et område kjent for sine utmerkede fiskemuligheter og vakker natur. Vi har nye og renoverte hytter, oppstillingsplasser for bobil og caravan og eget teltområde. Vi har også et kjøkken for våre campister, med kjøleskap og fryser. For barna har vi en lekeplass med sandkasse, lysbilde, sving og trampoline. Båtutleie.

The camping is idyllically located by the waterfront in the inner part of Tresfjorden. An area renowned for its excellent fishing possibilities and beautiful scenery. We have new and renovated cabins, several lots for caravans, tents. We also have a kitchen for our campers, with stove, refrigerator and freezer. For the children we have a playground with a sandpit, slide, swing and trampoline. We have boat rentals

Der Campingplatz liegt idyllisch am Wasser im Inneren des Tresfjords. Das Gebiet ist für seine guten Angelplätze und die schöne Natur bekannt. Wir haben neue und renovierte Hütten, Stellplätze für Wohnmobile, Wohnwagen und eine eigene Zeltwiese. Es gibt eine Küche mit Kühl- und Gefrierschrank. Für Kinder gibt es einen Spielplatz mit Sandkasten, Schaukel und Trampolin. Bootsverleih.

6 ★★-★★★★
0/35/0/35

★★★ 295

## SALTKJELSNES CAMPING B8

Norvikvegen 44, 6350 Eidsbygda.
(+47) 71 22 39 00
camping@saltkjelsnes.no
www.saltkjelsnes.no
1/4–1/10
Fv64.

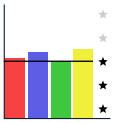

NHO REISELIV

Saltkjelsnes camping ligger i naturskjønne omgivelser på ei halvøy ved Rødvenfjorden. Her er fine muligheter for ulike former for friluftslivs-aktiviteter, og stedet ligger sentralt for en rekke utflukter til noen av landets største turistattraksjoner. Campingen ligger idyllisk til ved den kjente "straumen" som strømmer med stor kraft, frem og tilbake like utenfor campingplassen. Her er store fiskemuligheter og en vakker natur. Et perfekt utgangspunkt for turer i naturskjønne Romsdalen.

Saltkjelsnes camping is situated in natural beauty on a peninsula at Rødvenfjorden. The place offers good conditions for a variety of outdoor activities, and the camping site is conveniently located for excursions to some of Norway's major tourist attractions. The camping site has an idyllic location at the water flow of "Straumen". Due to high tide and low tide the water flows forcefully back and forth alongside the camping. Here you will find excellent conditions for fishing, and the best starting point for experiencing the Romsdalen.

Saltkjelsnes Camping liegt in naturschöner Umgebung auf einer Halbinsel am Rødvenfjord. Hier gibt es gute Möglichkeiten für verschiedene Freizeitaktivitäten, und der Ort liegt sehr günstig für Ausflüge zu den größten Sehenswürdigkeiten des Landes. Der Campingplatz liegt idyllisch an der „Strömung", die mit großer Kraft gleich am Campingplatz vorbeirauscht. Hier bieten sich sehr gute Bedingungen für den Fischfang und eine wunderschöne Natur. Ein Ausgangspunkt für Ausflüge in die Romsdalen.

15 ★★-★★★★ 15/40/10/40

★★★★ 296

## KVILTORP CAMPING B8

Fannestrandv. 140, 6419 Molde.
(+47) 71 21 17 42
post@kviltorpcamping.no
www.kviltorpcamping.no
Hele året
E39.

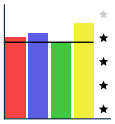

NHO REISELIV CAMP

Campingplass med hytter/sjøhus og leiligheter ved Fannefjorden, 4 km øst for Molde sentrum. Nye bobil- og vognplasser, moderne sanitæranlegg, spiserom/oppholdsrom med tv/kjøkken. Storkiosk med blant annet enkle middagsretter. Nye moderne leiligheter, sjøhus og hytter i forskjellige størrelser og prisklasser. Sykkel- og båtutleie. Trådløst internett på hele området. Velkommen til Kviltorp Camping

Campsite with cabins / seaside houses and apartments in Fannefjorden, 4 km east of the center of Molde. New caravan car and caravan places, modern sanitary facilities, dining room / living room with TV / kitchen. Big kiosk with simple dinner dishes. New modern apartments, seaside houses and cottages of different sizes and price ranges. Bike and boat rentals. Wireless internet in the entire area. Welcome to Kviltorp Camping

Campingplatz mit Hütten / Seehäuser und Ferienwohnungen in Fannefjorden, 4 km östlich der Mitte von Molde. Neue Wohnwagenauto- und Wohnwagenplätze, moderne Sanitäranlagen, Esszimmer / Wohnzimmer mit Fernsehen / Küche. Kiosk mit einfachen Abendessen Gerichte. Neue moderne Wohnungen, Seehäuser und Ferienhäuser unterschiedlicher Größe und Preisklassen. Fahrrad- und Bootsverleih. Drahtloses Internet im gesamten Bereich. Willkommen bei Kviltorp Camping

24 ★★-★★★★★ 20 ★★★★★
16/100/0/60

★★★ 297

## BJØLSTAD CAMPING B8

Kolbergveien 408, 6445 Malmefjorden.
(+47) 47 23 79 62
post@bjolstad.no
www.bjolstad.no
1/5–1/9
Fv64.

Bjølstad Camping er en rolig familidrevet campingplass nær skog og sjø. Vi har isolerte hytter fra 12 - 35 kvm. De største hyttene har soverom og dusj/WC. Hyttene med dusj/WC/wifi er åpne hele året .Båtutleie, fiskeplass.Stor gapahuk for gjestene. Flott utgangspunkt for fjellturer eller sightseeing.

Family run campsite, idyllic location near the sea. 15 minutes from Molde. 35 minutes to Atlanterhavsveien. Lot of hiking tours in the area. Boat rental, swimming area, large shelter with barbeque facilities down by the lake and playground. near RV64.

Der Campingplatz Bjølstad Camping ist ein ruhiger Campingplatz in Familienhand, der von Wäldern und Seen umgeben ist. Er bietet isolierte Hütten von 12-35 m². Die größten Hütten sind mit Schlafzimmern und Dusche/WC ausgestattet. Die Hütten mit Dusche/WC/WLAN sind ganz-jährig nutzbar. Bootsverleih, Angelplatz. Große Grillhütte für die Gäste. Hervorragender Aus-gangspunkt für Bergtouren oder Sightseeing.

9 ★★-★★★
15/45/0/20

★★ 298

## BLÅHAMMER CAMPING B8

Nedre Gule, 6430 Bud.
(+47) 71 26 17 03 / (+47) 92 21 28 28
inga@blaahammercamping.no
www.blaahammercamping.no
1/5–1/10
Rv644. 45 km fra Molde

Rolig campingplass som ligger idyllisk til ved sjøen. Familiedrevet. Fin sandstrand, godt egnet for barn. Gode fiskemuligheter. Båtutleie. Fint utgangspunkt for dagsturer til Bud, Atlanterhavsveien, Kristiansund, Molde og Trollstigen.

Quiet campsite idyllically situated by the sea. Family run. Lovely sandy beach, suitable for chil-dren. Good fishing. Boat rental. It is a good starting point for day trips to Bud, Kristiansund and Molde as well as along the Atlantic Road, and to Trollstigen.

Ruhiger Campingplatz, der idyllisch am See liegt. In Familienhand. Feiner Sandstrand, ideal für Kinder. Ausgezeichnete Angelmöglichkeiten. Bootsverleih. Guter Ausgangspunkt für Tagesaus-flüge nach Bud, zur Atlantikstraße (Atlanterhavsveien), nach Kristiansund, Molde und zur Land-schaftsroute Trollstigen.

6 ★★
16/40/0/24

★★★ 299

## BUD CAMPING B8

Prestegardsvegen 89, 6430 Bud.
(+47) 71 26 10 23 / (+47) 97 07 51 90
post@budcamping.no
www.budcamping.no
Hele året.
Rv664.

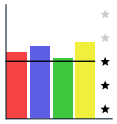

NHO REISELIV

Bud camping har åpent hele året og ligger 40 km fra Molde, ta RV 64/663/664 til Bud. Fra Kristiansund ta RV64 til Vevang og RV 235 til Bud. Den Nationale turistveien går fra Bud til Kårvåg. Bud camping har båtutleie. Vi har gratis kano til barn og fiskedam. Bud har en fantastisk Kyststi (ca.7 km) som er passer for alle. Fine turer til Guldberget en liten fjelltopp i nærheten av campingen.

Bud camping is open all year and located 40 km from Molde, take RV64/663/664 to Bud. From Kristiansund, take RV64 to Vevang and RV 235 to Bud. The National Tourist Route runs from Bud to Kårvåg. Bud camping, has boat rentals. We have free canoe for children and fish pond. Bud has a fantastic coastal path (approx.7 km) that is suitable for everyone. Fine trips to Guldberget a small mountain peak near the campsite.

Bud Camping ist Ganzjährig geöffnet 40 km von Molde entfernt, nehmen Sie RV 64/663/664 nach Bud. Von Kristiansund, nehmen Sie RV64 nach Vevang und RV 235 nach Bud. Die Norwegische Landschaftsroute führt von Bud nach Kårvåg. Budcamping, hat Bootsverleih. Wir haben frei Kanu für Kinder und Fischteich. Bud hat einen fantastischen Küstenweg (ca. 7 km), der für jedermann geeignet ist. Schöne Ausflüge nach Guldberget, einem kleinen Berggipfel in der Nähe des Campingplatzes.

23 ★★-★★★★★ 49/150/25/150

★★★ 300

## NOTHAUGEN B8

Vinsternes, 6694 Foldfjorden
(+47) 91 88 70 07
post@nothaugen.no
www.nothaugen.no
Helårsåpent
-

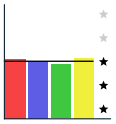

NHO REISELIV

Nothaugen Camping ligger på Nordmøre, mellom byene Trondheim og Kristiansund. Med havet som nærmeste nabo, ligger campingplassen i rolige omgivelser og idyllisk til like ved sjøen. Plassen har både svaberg og strand-linje, med marina og eget naust. Salg av is, brus og kaffe i resepsjonen. Vi kan tilby overnatting i hytter med ulike standarder. Feriehus med alle fasiliteter. Vi har båter til utleie i ulike størrelser. Rundt plassen er det mulig med turer i skog og fjell og bading. Foto "Nordlys": Thomas Berglund.

Nothaugen Camping is located in Nordmøre, between Trondheim and Kristiansund. The campsite is situated in quiet setting right by the sea. The coastline here has smooth, rounded rocks called "svaberg" in Norwegian and beach areas. The campsite has a marina and own boathouse. You can buy ice cream, soft drinks and coffee at the reception. Holiday lets with all amenities. We have boats for rent in various classes. Walking tours in forests and mountains and good bathing opportunities.

Wir liegen in wunderschöner Umgebung in Nordmøre! Der Platz liegt direkt am Fjord mit vielen kleinen, fantastischen vorgelagerten Inseln und ausgezeichneten Angelmöglichkeiten! Wir können Übernachtungen in Hütten mit verschiedenen Standards anbieten, die größeren mit eigenem Bad, Küche und Stube mit Flachbildfernseher. Der Campinplatz liegt geschützt vor Wind und Wetter. Rund um den Campingplatz gibt es viele tolle Wandermöglichkeiten im Wald und in den Bergen, auch Strände an denen man baden kann!

13 ★★★-★★★★★
3/20/5/18

★★★ 301

## SURNADAL CAMPING BREKKØYA B9

Høgskulebakken 7 6650 Surnadal.
(+47) 91 37 81 59
post@surnadal-camping.no
www.surnadal-camping.no
-
Rv65.

NHO REISELIV CAMP NBCC CAMP

Helårsåpen familecamping, hytteutleie og restaurant i idylliske omgivelser. Ved Rv65, 500 m fra sentrum, ved Surna en av Norges beste lakseelver. Fiske både i sjø og fjellvann. Badestrand, svømme- og idrettshall, butikksenter, bank, alpin og skisenter, Trollheimen osv. rett i nærheten. 2 timer til Trondheim, Kristiansund, Molde og Atlanterhavsveien. Restaurant med terrasse. Gratis WIFI. Dyrevennlig. Fiskekort selges.

Year-round family camping, cottage rental and restaurant in beautiful surroundings. Rv65_ 500m from the city centre along Surna, one of Norway's best salmon rivers. Sea and mountain lake fishing. Beach, hiking (Trollheimen), alpine/ski centre, shopping, bank etc. nearby. 2 hours to Trondheim, Kristiansund, Molde and the Atlantic Ocean Road. Free WIFI, fishing card sales, pet friendly.

Ganzjähriger Familien-Campingplatz, Ferienhäuser und Restaurant in idyllischer Umgebung. Rv65, 500 m vom Zentrum entfernt, an der Surna, einem der besten Lachsflüsse Norwegens. Angeln im Meer und Bergseen. Strand, Wandern (Trollheimen), Schwimm/Sporthalle, Einkaufszentrum, Bank, Alpin/Skizentrum in unmittelbarer Nähe. 2 Stunden nach Trondheim, Kristiansund, Molde und zur Atlantikstrasse. Gratis WIFI. Angelscheinverkauf.

12 ★★★-★★★★
32/200/73/200

★★★ 302

## VALSØYA B8

Valsøyvegen 1, 6687 Valsøyfjord.
(+47) 91 55 51 65
epost@valsoya.no
www.valsoya.no
Helårsåpent
E39. Kristiansund 60 km – Trondheim 120 km.

NHO REISELIV UTVALGTE

Valsøya Fjordcamping (1996) ligger idyllisk ved fjorden med korte avstander både til fjord og fjell. Storslått natur og rike fiskemuligheter i både salt og ferskvann. Våren 2018 åpnet vi klatreparken Høyt og Lavt Valsøya. Omvisning i Geitbåtmuseet der det bygges geitbåter etter gammel tradisjon er alltid en annerledes opplevelse. «Meat the locals» er et møte med Ragnhild som driver melkeproduksjon og har omvisning i sitt kurium. Velkommen til et trivelig opphold, der vi har mange aktiviteter og mye vær.

Valsøya Fjordcamping (1996) is idyllic by the fjord with short distances to fjord and mountain. Magnificent scenery and rich fishing opportunities in both salt and freshwater. In the spring of 2018 we opened the High and Low Valsøya climbing park. Guided tours of the Geitbåtmuseet where goat boats are built according to old tradition is always a different experience. «Meat the locals» is a meeting with Ragnhild, who is responsible for dairy production and has a tour of his curry.

Valsøya Fjordcamping (1996) ist idyllisch am Fjord mit kurzen Wegen zu Fjord und Berg. Herrliche Landschaft und reiche Angelmöglichkeiten in Salz und Süßwasser. Im Frühjahr 2018 werden wir den Kletterpark High und Low Valsøya eröffnen. Führungen durch das Geitbåtmuseet, wo Ziegenboote nach alter Tradition gebaut werden, sind immer eine andere Erfahrung. «Fleisch der Einheimischen» ist ein Treffen mit Ragnhild, die für die Milchproduktion verantwortlich ist und eine Tour durch sein Curry hat.

10 ★★-★★★★ 15/60/30/25

# MIDT-NORGE

**Forankret i norske tradisjoner, midt i Norge, er Trøndelag et godt utgangspunkt for å oppleve natur, kultur og spennende norgeshistorie.**

*Munkholmen utenfor Trondheim..*
*Foto: CH / VisitNorway.com*

**Anchored in Norwegian traditions, in the middle of Norway, Trøndelag is a good starting point for experiencing nature, culture and exciting Norwegian history.**

**Mitten in Norwegen, tief verwurzelt in der norwegischen Tradition, bietet die Region Trøndelag eine gute Ausgangslage, um Kultur, Natur und interessante Geschichten zu erforschen.**

**Trøndelag har ni nasjonalparkområder, egnet for vandring, sykling, jakt og fiske. Helt siden 1800-tallet har elvene Gaula, Orkla og Namsen lokket til seg laksefiskere fra hele Europa. Dovrefjell er et av få steder i verden hvor du kan oppleve moskus. Kysten av Trøndelag er både vill og vakker, og særlig populær på grunn av sitt gode fiske.**

Storbyen Trondheim har attraksjoner som Nidarosdomen og Rockheim, og den livlige gamlebyen Bakklandet. 30 000 studenter bidrar til en urban og atmosfære. Nidarosdomen er et internasjonalt pilegrimsmål.

Slaget på Stiklestad i 1030 utgjør et vendepunkt i norsk historie og markerer overgangen fra hedendom til kristendom i Norge, der kong Olav Haraldsson mistet livet. Under Olsokdagene kan du se Nordens største friluftsteater," Spelet om Heilag Olav", på selve slagstedet.

Den sjarmerende gruvebyen Bergstaden Røros, som i 1980 ble skrevet inn på UNESCOs World Heritage List er blant annet kjent for sitt levende kunst- og kunsthåndverksmiljø, og særegne små butikker så vel som sjarmerende restauranter som byr på regionens fantastiske lokalmat.

## Aktiviteter og attraksjoner

Med sitt varierte landskap, kan Trøndelag tilby utendørsaktiviteter i flust.

Alt fra historiske spill, kulturarv, fiske og båtliv til ski og fotturer i fjellet. Det kommer an på hvor du velger å gå, og hva du føler for å gjøre.

Regionen har flere nasjonalparker, og hvis du ønsker å komme tett på naturen, er dette stedet å gjøre det på. Bare ikke komme for nær - moskusen er ikke til å spøke med og er raskere til beins enn det du er, selv om det ikke ser slik ut.

På Røros kan du besøke «Bergstadens Ziir» – best kjent som Røros kirke. Den ble bygd i kobberverkets glanstid «til Guds ære og bergstadens pryd». Kirken, som sto ferdig i 1784, bærer navnet med rette der den troner majestetisk over trehusene. Riksantikvaren regner kirken som en av de ti mest profilerte kirkene i Norge. Den er en av landets største med sine 1 600 sitteplasser.

På gården Stiklastadir er det full aktivitet med handverk, gårdsarbeid og barneleik. Lån vikingklær, hjelm, sverd og skjold til fotografering og fri leik i borgen og vikingskipet. Lær å slå ild med ildstål, skyte med pil og bue og sy din egen skinnpung. Eller kanskje du vil prøve deg som arkeolog? Her kan du også «Leike slaget», blir du med på bondehæren eller kongshæren sin side og kjemper som viking med sverd og skjold!

Med utallige lokalmat-produsenter og et stort fokus på lokal mat, er Trøndelag Norges fremste matregion. Kamskjell fra Frøya serveres i de beste restauranter fra Dubai til Tokyo, krabber fra Hitra sendes til sjømatbuffetene i Paris og en rekke andre produkter har fått priser i inn- og utland. Visste du at Trondheim er opphavet til Linjeakevitten, og at den første skriftlige omtalen av akevitt stammer fra Trøndelag? Når du er i Trøndelag – spis lokalt.

**Trøndelag has nine national park areas, suitable for hiking, biking, hunting and fishing. Ever since the 19th century, the Gaula, Orkla and Namsen rivers have attracted salmon fishermen from all over Europe. Dovrefjell is one of the few places in the world where you can experience musk. The coast of Trøndelag is both wild and beautiful, and especially popular because of its good fishing.**

The big city of Trondheim has attractions like Nidarosdomen and Rockheim, and the lively old town of Bakklandet. 30,000 students contribute to an urban atmosphere. Nidarosdomen is an international pilgrimage goal.

The Battle of Stiklestad in 1030 forms a turning point in Norwegian history and marks the transition from paganism to Christianity in Norway, where King Olav Haraldsson lost his life. During the Olsok days you can see the largest open air theater in the Nordic region, "The Game of Saint Olav", at the battlefield itself.

The charming mining town of Røros, written in 1980 on UNESCO's World Heritage List, is renowned for its vibrant arts and crafts environment, and distinctive small shops as well as charming restaurants that offer the region's fantastic local cuisine.

## Activities and attractions

With its varied landscape, Trøndelag can offer outdoor activities in the crowd. Everything from historical games, heritage, fishing and boating to skiing and hiking in the mountains. It depends on where you choose to go and what you feel to do.

The region has several national parks, and if you want to get close to nature, this is the place to do it. Just do not get too close - the musk deer is not to bother with and is faster than you are, even if it does not look like this.

At Røros you can visit «Bergstadens Ziir» - best known as Røros church. It was built in the glory of copperworks "to the glory of God and the rocky city". The church, which was completed in 1784, bear the name rightly where it thrives majesticly over the wooden houses. The Riksantikvaren calculates the church as one of the ten most profiled churches in Norway. It is one of the country's largest with its 1,600 seats.

In the farm Stiklastadir there is full activity with handicrafts, farm work and children's play. Loan Viking clothes, helmet, sword and shield for photography and free play in the castle and the Viking ship. Learn to fire fire with fire, shoot with arrow and bow and sew your own leather pillow. Or maybe you will try yourself as an archaeologist? Here you can also play the ancient battle, join the peasant army or the royal army and fight as a Viking with a sword and shield!

With countless local food producers and a great focus on local food, Trøndelag is Norway's premier food region. Scallops from Frøya are served in the best restaurants from Dubai to Tokyo, Hitra crabs are sent to the seafood buffets in Paris and a number of other products have been priced at home and abroad. Did you know that Trondheim is the source of the Linequake, and that the first written mention of akevitt originates from Trøndelag. When in Trøndelag - eat locally.



*Røros.*
*Foto: Knut Aage Dahl / Visitnorway.com*

**Trøndelag hat neun Nationalparks und Naturschutzgebiete, die sich sehr gut zum Wandern, Radfahren, Jagen und Angeln eignen. Seit Jahrhunderten zieht es Lachsangler aus ganz Europa an die Flüsse Gaula, Orkla und Namsen.**

Das Dovrefjell ist einer der wenigen Orte, an denen man Moschusochsen noch in freier Wildbahn entdecken kann. Auch die gesamte Küste von Trøndelag bietet spektakuläre Naturlandschaften und sehr gute Angelmöglichkeiten.

Die Großstadt Trondheim hat viele Sehenswürdigkeiten zu bieten, darunter den Nidaros Dom, Rockheim und die Altstadt Bakklandet. 30.000 Studenten sorgen in Trondheim für eine ganz besondere, lebendige Atmosphäre.

Die berühmte Schlacht bei Stiklestad von 1030 bei der auch König Olav Haraldsson sein Leben verlor, bedeutete eine Wende in der norwegischen Geschichte, und markierte der Übergang vom Heidentum zum Christentum. Heute kann man an den sogenannten «Olsoktage» (Olavsfesttagen), die jährlich im Juli stattfinden, «das Spiel vom heiligen Olav» im größten Freiluftheater Nordeuropas erleben. Die charmante Gruben- und Bergstadt Røros, die es 1980 auf die Unesco Word Heritage Liste geschafft hat, ist unter anderem für ihre Kunst- und Handwerkstraditionen, die kleinen Läden und die «schönen» Restaurants bekannt.

## Aktivitäten und Attraktionen

Mit seiner abwechslungsreicher Landschaft hält die Region Trøndelag Outdoor-Aktivitäten im Überfluss bereit: Kulturdenkmäler, historische Spiele, Angeln, Alpinski und Wandern in den Bergen sind nur einige der Erlebnisangebote.

Die Region hat mehrere Nationalparks, in denen man die Natur hautnah erleben kann. Beim Beobachten von Moschusochsen, die übrigens mit Ziegen verwandt sind, sollte man allerdings Distanz halten. Die Tiere sehen zwar nicht so aus, sind aber viel schneller als man glaubt.

In Røros kann man «Bergstadens Ziir» besuchen – besser bekannt als Røros Kirche. Sie wurde zur Zeit der Kupferwerke gebaut und 1784 fertiggestellt. Mit 1.600 Sitzplätzen ist sie einer der größten Kirchen Norwegens.

Auf den Hof «Stiklastadir» herrscht lebendiges Treiben mit Handwerk, Hofarbeit und Kinderspielen. Hier kann man sich eine komplette Wikingerausrüstung ausleihen, sich darin fotografieren lassen und in der Burg und auf dem Wikingerschiff spielen. Außerdem kann man hier lernen, wie man mit Feuerstahl Feuer macht, mit Pfeil und Bogen schießt und seinen eigenen Geldbeutel näht. Wer sich als Archäologe üben will oder sich als Wikinger oder Bauer im Kampf mit Schwert und Schild prüfen will, kommt hier ebenfalls auf seine Kosten.

Mit unzähligen lokalen Kleinproduzenten ist Trøndelag die größte Lebensmittelregion Norwegens. Kammmuscheln aus Frøya werden in den besten Restaurants von Dubai bis Tokyo angeboten. Krabben aus Hitra gehen nach Paris und eine ganze Palette von anderen Produkten hat Auszeichnungen im In- und Ausland bekommen. Der bekannte Linie Aquavit stammt ebenfalls aus Trondheim. Tipp: Wer die Region besucht, sollte also unbedingt rausgehen und das regionale Essen probieren, es lohnt sich.

★★★ 350

## GRANMO CAMPING C9

Dovreveien 638, 7340 Oppdal.
(+47) 99 64 29 47
granmo@oppdal.as
www.granmocamping.no
Hele året.
E6.

NHO REISELIV

Granmo Camping ligger rundt 6 km sør for Oppdal sentrum. Avstanden fra Trondheim er 120 km og Oslo 410 km.Granmo Camping er omringet av to flotte nasjonalparker, «Trollheimen» og «Dovrefjell», spesielt godt kjent for moskusen som bor her. Campingplassen er lett tilgjengelig fra E6.

Granmo Camping is located around 6 km south of Oppdal. The distance from Trondheim is 120 km and Oslo 410 km.Granmo Camping is surrounded by two beautiful national parks, "Trollheimen" and "Dovrefjell" particularly well known for the musk oxen that live here. Easy access from the main road E6.

Granmo Camping liegt ca. 6 km südlich von Oppdal entfernt. Die Entfernung von Trondheim ist 120 km und 410 km Oslo.Wir haben wir entwickelt Granmo Camping ist ein Campingplatz mit einem breiten Spektrum zu sein, sowohl in Bezug auf Unterkunft Hütten unt Appartement. Granmo Camping wird von zwei schönen Nationalparks umgeben, „Trollheimen" und „Dovrefjell" besonders gut für die Moschusochsen bekannt, die hier leben.

35 ★★-★★★★
-/130/100/130

★★ 351

## TRÅSÅVIKA CAMPING C8

Viggjavegen 717, 7354 Viggja.
(+47) 72 86 78 22.
post@trasavika.no
www.trasavika.no
1/5–20/9. Hytter av meget høy standard hele året.
Fv800. E39. Trondheim 40 km.

NHO REISELIV

Idyllisk beliggenhet direkte ved Trondheimsfjorden. Ved Fv800 avskjørsel fra E39, avkjørsel fra Børsa og Orkanger. Servicebygg med resepsjon, butikk og kafeteria. Helårsutleie av hytter m/bad. Fin badestrand med flytebrygge og båtplass. Gode fiskemuligheter fra land og båt. Båtutleie på plassen. Kort vei til laksefiske i Orkla og Gaula. Innlandsfiske i flere gode fiskevann. Fint turterreng i nærområdet. Trådløs internett gratis for alle gjester.

Idyllically situated by Trondheimsfjorden on the Fv800 (exit from the E39 from Børsa and Orkanger). Service building with reception, shop and cafeteria. All year rental of cabins with bathrooms. Nice swimming beach with floating dock and boatyard. Good fishing opportunities from land and boat. Boat rentals. Short way to salmon fishing in Orkla and Gaula. Inland fishing in several good fishing waters. Nice hiking terrain in the area. Wireless internet free for all guests.

Idyllisch direkt am Trondheimsfjord gelegen. An der FV 800 gelegen. Ausfahrt von der E39 bei Børsa und Orkanger. Servivegebäude mit Rezeption, Laden und Cafeteria. Ganzjährige Vermietung von Hütten mit Bad. Schöner Badestrand mit Schwimmsteg und Bootsanlegeplatz. Gute Angelmöglichkieten in der Umgebung. Kostenloses WLAN für alle Gäste.

21 ★★-★★★★
30/80/50/80

## HALLAND CAMPING C8

Trondheimsveien 4266, 7391 Rennebu.
(+47) 90 53 91 21
torehalland@msn.com
www.hallandcamping.no
1/5–1/10, vinter på bestilling.
E6. Berkåk 7 km, Trondheim 75 km.

NBCC CAMP

Campingplassen ligger idyllisk ved liten elv med mulighet for ørret fiske og det er et fint terreng for fot og sykkelturer i nærheten.
NY stor lekeplass med mange aktiviteter vi har også kaniner og geiter og minigolf. Flotte leiligheter og hytter fra enkle hytter til 5 stjerner hytter. Ny bobil/campingvogn og teltplass. Tømmestasjon for bobil og Camping-vogn. Velkommen til Halland Camping.

Halland Camping is idyllically located by a small river with the possibility of trout fishing and surrounded by good hiking and cycling opportunities. NEW large playground with many activities. We also have rabbits and goats and mini golf. Super apartments and traditional cabins ranging from basic to 5-star standard. New sites for motorhomes/caravans and tents. Dumping station for motorhomes and caravans. Welcome to Halland Camping.

Mit seiner idyllischen Lage an einem kleinen Fluss bietet der Campingplatz perfekte Voraussetzungen zum Forellenangeln. Die reizvolle Landschaft in der Umgebung bietet sich für Wanderungen und Radtouren an. NEUER großer Spielplatz mit vielen Aktivitäten. Wir haben auch Kaninchen und Ziegen, außerdem einen Minigolfplatz. Schöne Apartments und Hütten: von einfachen bis hin zu 5-Sterne-Hütten. Neuer Wohnmo-bil-/Wohnwagen- und Zeltplatz. Entsorgungsstation für Wohnmobile und Wohnwagen. Willkommen auf dem Campingplatz Halland Camping.

18 ★★-★★★★★
20/52/0/25

★★★★
STORSAND GÅRD CAMPING

✔ Nyrenoverte hytter.
✔ 17 km nord for Trondheim ved Trondheimsfjorden.
✔ Stor flott sandstrand.
✔ Egen kiosk på området.
✔ Tre store sanitæranlegg.
✔ Stor bade / fiske brygge.
✔ Båtutleie.
✔ 250 strømuttak for vogn og bobil.
✔ 72 hytter og 4 luksusleiligheter.
✔ Barnevennlige omgivelser med egen lekepark.
✔ Trådløs internett-tilgang

www.storsandcamping.no
post@storsandcamping.no
Tlf: (+47) 73 97 63 60

GPS: N 63° 25.947', E 10° 42.466'

## 353 HÅNESET CAMPING D8

Oslovegen 67, 7374, Røros.
(+47) 72 41 06 00 / (+47) 92 66 00 49
roroscamping@gmail.com
www.roros.no
Åpent hele året.
-

Et godt utgangspunkt for friluftsopplevelser, preparerte turløyper, flotte skiterreng. 12 km til alpinanlegg og golfbane. Hesteridning i fjellet. Gode fiskemuligheter. Kanefart på vinter. Gode fiskemuligheter.

A good starting point for outdoor activities, hiking trails, great ski slopes. 12 km to resorts and golf course. Horseback riding in the mountains. Good fishing opportunities. Good fishing opportunities.

Ein guter Ausgangspunkt für Freilufterlebnisse, präparierte Loipen, tolles Skigebiet. 12 km bis zum Skigebiet (alpin) und dem Golfplatz. Reiten im Gebirge. Gute Angelmöglichkeiten. Schlittenfahrt im Winter.

11 ★★-★★★★★
10/50/4/50

## 354 VIKHAMMER CAMPING C8

Vikhammerløkka 2, 7560 Vikhammer.
(+47) 73 97 61 64
vikcampi@online.no
www.vikhammer.no
-
E6. 2 km, v/fjorden, gamle E6.

CAMP

Ligger pent like ved sjøen, ved gamle E6, 14 km nord for Trondheim. Trivelige hytter, både helt enkle med kun ett rom og store med ett eller to soverom og dusj/WC. Hus med egen hage og terrasse, samt leiligheter hvor det er plass til større grupper og samt har vi rom på motellet. God plass både til bobiler, campingvogner og telt.

Located close to the sea, at the old E6, 14 km north of Trondheim. Cozy cabins, a simple room with just one bedroom and large with one or two bedrooms and shower / WC. House with own garden and terrace, as well as apartments where there is room for larger groups and we also have rooms at the motel. Good space for campers, caravans and tents.

Schöne Lage am See, an der alten Fernstraße E6, 14 km nördlich von Trondheim. Schöne Feri-enhäuser – von einfachen Hütten mit nur einem Raum bis hin zu geräumigen Ferienhäusern mit einem oder zwei Schlafzimmern und Dusche/WC. Häuser mit eigenem Garten und Terrasse so-wie Apartments, die Platz für größere Gruppen bieten, außerdem Motelzimmer. Viele Stellplätze für Wohnmobile, Wohnwagen und Zelte.

28 ★★-★★★★★
20/40/25/40

★★★★ 355

## STORSAND GÅRD CAMPING C8

Storsandveien 1, 7563 Malvik.
(+47) 73 97 63 60
post@storsandcamping.no
www.storsandcamping.no
13/5–1/9
E6. 17 km nord for Trondheim.

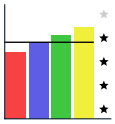

NHO REISELIV CAMP

Storsand Gård Camping ligger 17 km nord for Trondheim, i naturskjønne omgivelser, rett ved Trondheimsfjorden. Vi har 200 campingplasser med elektrisitet, 72 hytter, samt tre store sanitæranlegg. Badestrand og fiskebrygge, samt stor lekeplass for barna gjør at Storsand Gård Camping er det perfekte feriemålet for hele familien. Vi har også gratis WIFI.

Storsand Gård Camping is a beautiful campsite located 17 km north of Trondheim at Trondheim Fjord. In idyllic surrounding we have 200 caravan places with electricity and 72 cabins, beautiful sandy beach and a fishing pier. Storsand Gård Camping has a big playground for kids and free WIFI. Three large, newly renovated sanitary houses.

Storsand Gård Camping ist ein schöner Campingplatz 17 km. nördlich von Trondheim am Trondheimsfjord. Wir haben eine Größe Sandstrand mit Brücke zum Baden und Fischen. Wir können anbieten fantastische Natur, stromanschluss für 200 Campingwagen, 72 Campinghütten. Storsand Gård Camping ist ein Kinderfreundliche Umgebung mit eigenem Spielpark. Drei große, neu renovierte Sanitäranlagen. WIFI.

72 ★★-★★★★★
120/250/25/200

★★ 356

## HØGKJØLEN FJELLCAMP C8

Søvasskjølvegen 804, 7320 Fannrem.
(+47) 41 76 83 86
kristian@fjellcamp.no
www.fjellcamp.no
Hele året.
E39. 20 km Orkanger, 65 km Trondheim, 135 km Kristiansund.

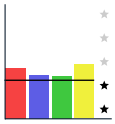

Helårs familiecamping som ligger ved E39 i naturskjønt fjellterreng. Campinghytter og rom med kokemuligheter. Fine plasser for bobil, caravan og telt. Vi har stor lekeplass, grill-og bålplass, badedam, stor lavvo, tursti, bær-og soppterreng, fiskevann og et stort område å utforske for liten og stor. Utgangspunkt for turer mot Trondheim, Kristiansund/Atlanterhavsvegen og Hitra/Frøya. Eget skitrekk og turløyper.

Year-round family campground located on E39 in scenic mountain terrain. Cabins and rooms with cooking facilities. Nice spots for RVs, caravans and tents. We have a large playground, barbeque and bonfire pit, big lavvo, hiking trails, berry and mushroom-picking terrain, fishing lake and large forest area perfect for exploring. Great starting point for trips to Trondheim, Kristiansund/Atlantic Road and Hitra/Frøya.

Ganzjährig geöffneter ruhiger Familiencampingplatz nahe der E39 in naturschöner Hochlandschaft. Campinghütten und Zimmer mit Kochgelegenheit. Stellplätzen und Zeltplätzen. Großem Spielplatz, Grillplatz, Feuerstelle, Badesee, großes Lavu als Treffpunkt. Wanderpfaden, Radfahren, Angelmöglichkeit, Pilze und Beeren. Ausgangspunkt für Touren nach Trondheim, die Atlantikstraße/Kristiansund und Hitra/Frøya.

4 ★★★
60/150/40/150

## 357 OSEN FJORDCAMPING C7

Forøyveien 67, 7740 Steinsdalen.
(+47) 41 14 68 02
booking@osen-fjordcamping.no
www.osen-fjordcamping.no
Hele året.
-

NHO REISELIV

Campingplassen ligger idyllisk til ved strandkanten med utsikt over fjorden. Det er gode muligheter for salt- og ferskvannsfiske. Både til Steinsdalselva, gode lokale fiskevann, får du kjøpt fiskekort. Osen har en mangfoldig natur som byr på alt fra høyfjell til sørlandsidyll. Vi har et rikt dyreliv med muligheter til å se både elg, rein og fugleliv på nært hold. For de som ønsker å bevege seg ut i naturen finnes det mange merkede turstier rundt om i kommunen.

The campsite is idyllically situated on the edge of the beach overlooking the fjord. There are good opportunities for salt and freshwater fishing. Both to Steinsdalselva, good local fishing waters, you can buy a fishing license. Osen has a diverse nature that offers everything from high mountains to southern Norway. We have a rich wildlife with opportunities to see both moose, reindeer and birdlife close up. For those who want to travel in nature there are many marked hiking trails around the area.

Der Campingplatz liegt idyllisch am Strand mit Aussicht über den Fjord. Gute Möglichkeinten für Salz- und Süßwasserangeln. Für den Steindalselvbenötigt man einen Angelschein. Osen bietet eine vielfältige Natur vom Hochgebirge bis zur Südküstenidylle. Sie können Elche, Rentiere und Vögel in ihrer natürlichen Umgebung sehen. Viele markierte Wanderwege in der Umgebung.

10 ★★-★★★
45/150/40/120

## 358 ÅSHOLMEN CAMPING C8

Åsholmen, 7633 Frosta.
(+47) 41 32 09 47
asholmencamping@gmail.com
www.asholmen.no
1/4–30/9
Rv61.

NHO REISELIV

Åsholmen Camping ligger på naturskjønne Frosta. Frosta er også kjent som Trondheims «kjøkkenhage»- dette på grunn av mulighetene for å få tak i mye og ferske grønnsaker. Vi har korttidsplasser, hvor det er plass for telt, vogn eller bobil. Vi ligger ved sjøen og ved fjellet. Vi har et yrende fugleliv rundt omkring hele campingen. Hos oss kan du leie båt å teste fiskelykken. Vi kan ikke garantere fisk, men vi kan garantere en deilig dag på fjorden.

Åsholmen Camping is located on scenic Frosta. Frosta is also known as Trondheim's "kitchen garden" - this because of the opportunities to get a lot of fresh vegetables. We have short-term parking spaces, where there is space for a tent, caravan or motorhome. We are located by the sea and by the mountain. We have a bustling birdlife around the entire campsite. With us you can hire a boat to test the fishing tackle. We can not guarantee fish, but we can guarantee a delicious day in the fjord.

Åsholmen Camping liegt bei der Naturschönheit Frosta. Frosta ist auch als «Küchengarten» Trondheims bekannt, da hier viel frisches Gemüse angebaut wird. Wir haben Kurzzeitplätze mit Platz für Zelte, Wohnwagen oder Wohnmobile. Wir liegen am Meer und am Gebirge. Um den Campingplatz gibt es viele Vogelarten. Sie können sich ein Boot ausleihen und ihr Anglerglück versuchen. Wir können ihnen keinen Fang garantieren, dafür aber einen herrlichen Tag am Fjord.

5 ★★-★★★★
18/85/75/80

★★★ 362

## NAMSOS CAMPING D7

Flyplassvegen 10, 7800 Namsos
(+47) 74 27 53 44
post@namsos-camping.no
www.namsos-camping.no
Hele året.
Rv17. 5 km til Namsos sentrum.

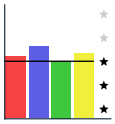

NHO REISELIV

Namsos Camping ligger ved Namsens utløp, en av Norges beste lakseelver, ca 5 min. fra sentrum. Campingplassen ligger i naturskjønne omgivelser og hyttene er plassert like ved vår badestrand. Et nydelig friområde grenser opp mot oss. Vi på Namsos Camping er ekstra stolt over at en av landets få dresinbaner finnes hos oss. Vi kan love deg en spennende tur i flott landskap.

Namsos Camping is located by the river Namsen's outlet, one of Norway's best salmon rivers, about 5 min. from the city center. The campsite is located in scenic surroundings with cabins located just off our beach. We are extra proud that one of the country's few rail tricycle courses starts with us. We can promise you an exciting ride in wonderful landscapes.

Namsos Camping liegt am Fluss Namsen's Outlet, einen der besten Lachsflüsse, etwa 5 Min. vom Stadtzentrum entfernt. Der Campingplatz liegt in einer malerischen Umgebung mit Hütten direkt am Strand. Wir sind stolz darauf, dass einer der wenigen Dreiradkurse des Landes bei uns beginnt. Wir versprechen Ihnen eine aufregende Fahrt in wundervollen Landschaften.

26 ★★-★★★
39/58/0/50



*Familitur utenfor Nidarosdomen.*
*Foto: CH / VisitNorway.com*

*Trøndelag.*
*Foto: Terje Rakke / Nordic Life AS / Visitnorway.com*

★★★★ 363

## LANGNES CAMPING D7

Sørsivegen 4800, 7870 Grong.
(+47) 47 68 83 33
post@langnescamping.no
www.langnescamping.no

E6, 0,6 km.

NHO REISELIV

Fire-stjernes campingplass ved elva Sanddøla, to kilometer fra Namsen, Norges beste lakseelv. Ligger kun en kilometer fra E6, i rolige omgivelser, fin natur og egen barnevennlig badestrand. To kilometer til Grong sentrum der det er restauranter, kafeer, flere kjøpesenter, bilverksteder, polutsalg, togstasjon med mer. Namsskogan Familiepark, en stor og flott dyrepark ligger 38 km nordover og 48 km vestover, kommer du til Rockebyen Namsos.

Four-star campsite located beside the Sanddøla river, 2 km from the Namsen river, the best in Norway for salmon fishing. The site is 1 km from the E6, in quiet surroundings and attractive nature, with its own child friendly beach. It is 2 km to the centre of Grong where you can find restaurants, shops, cafés, a train station and much more. Namsskogan Familiepark, where you can get close to animals and wilderness is located 38 km to the north, and 48 km to the west you will find Rock City Namsos.

Vier-Sterne-Campingplatz am Fluss Sanddøla, zwei Kilometer vom Namsen, Norwegens bestem Fluss für den Lachsfang. Nur einen Kilometer von der E6 entfernt, in ruhiger Umgebung. Reiz-volle Landschaft. Eigener, kinderfreundlicher Badestrand. Zwei Kilometer vom Zentrum von Grong entfernt. Hier gibt es Restaurants, Cafés, mehrere Einkaufspassagen, KFZ-Werkstätten, „Vinmonopolet" (staatlicher Alkoholverkauf), einen Bahnhof u. a. Der große, sehenswerte Tier-park Namnsskogan Familiepark liegt 38 km nördlich. 48 km westlich liegt die Rock-Stadt Namsos.

62
12 ★★-★★★★ 25/72/10/70

★★★ 364

## NAMSSKOGAN FAMILIEPARK OG HOTELL D7

Furuveien 4, 7892 Trones.
(+47) 74 33 37 00
post@familieparken.no
www.familieparken.no
-
E6.

NHO REISELIV

Familievennlig campingplass vis-á-vis Familieparken. Ligger helt ved E6. Det naturlige valget når du skal besøke Namsskogan Familiepark. Hotell, motell, campinghytter, samt stor plass for campingvogner, telt og bobiler. Butikk, bensinstasjon, kro med mye hjemmelaget mat, bar. Hurtiglader for elbil. Gode fiskemuligheter.

Family-friendly campsite vis-á-vis Namsskogan Family Park. Located right at the E10. The natural choice when visiting Namsskogan Family Park. Hotel, motel, cabins as well as large space for caravans, tents and campers. Grocery shop, gas station, cafè with homemade food and bar. Quick charger for electric vehicles.

Unser familienfreundlicher Campingplatz liegt gleich neben unserem Wildtierpark und der Hauptstrasse E6. Wir haben ein Hotel mit Familienzimmern, ein Motel, Campinghütten, einen Zeltplatz und gute Sanitäreinrichtungen. Sie können auch Ihren Wohnwagen oder Ihr Wohnmobil bei uns aufstellen. Plätze mit Strom sind vorhanden. Dem Campinplatz angeschlossen ist ein Restaurant mit lokalen Spezialitäten, ein Lebensmittelgeschäft, eine Tankstelle und eine Ladestation für Elektroautos.

62
12 ★★★ 18/85/0/64

## 365 HARRAN CAMPING D7

Namsenvegen 1471, 7873 Harran.
(+47) 74 33 29 90
harrancamping@gmail.com
www.harran-camping.no
20/5–1/10. Hyttebooking hele året.
E6.

Harran Camping passer godt til store og små familier, enkeltpersoner som er i forbifarten eller laksefiskere som vil prøve lykken i vår stolte lakseelv, Namsen. Her kan man også kjøpe fiskekort for både laks og ørret. 15 km nordover fra Grong kommer du til Harran. Der finner du vakre Harran Camping rett ved siden av idylliske Namsen, en av Norges beste og mest populære lakseelver.

Harran Camping is suitable for large families, small families and single travelers passing by on the European Road #6. If you are a dedicated Salmon fisherman and want to try your luck in Namsen, The Queen of Rivers, you can stay with us and buy a fishing-license here. U find us 15 km north of Grong in the little senter Harran. The outcome of the Camping has been used to give children and adults summer and winter sport facilities. Ski tracks in the forests and football, and other summer activities.

Ob große oder kleine Familie, Einzelreisende, die auf der Durchreise sind, oder aber Lachsangler, die ihr Glück bei uns im Fluss Namsen mit seinem großen Lachsvorkommen versuchen möchten: Der Campingplatz Harran Camping ist ideal für alle. Angelscheine für Lachs und Forelle können auf dem Campingplatz erworben werden. Der Ort Harran liegt 15 km nördlich von Grong. Harran Camping liegt direkt am idyllischen Fluss Namsen, einem der besten und beliebtesten Flüsse zum Angeln auf Lachse in Norwegen.

21 ★★-★★★
14/70/0/26

## 366 FØLLINGSTUA D7

Haugåshalla 6, Følling, 7732 Steinkjer
(+47) 90 27 49 95
post@follingstua.no
www.follingstua.no
-
E6. 14 km fra Steinkjer sentrum.

NHO REISELIV

Føllingstua Camping ved Snåsavatnet i Steinkjer kommune - ditt naturlige stoppested i Midt-Norge for overnatting på din vei langs E6 eller Kystriksveien. Utleie av hytter, rom og glamping, telt, bobil og caravanplasser. Vi serverer frokost, kaffe, lunsj og middag. Nystekte rundstykker og påsmurte sandwicher kan bestilles og tas med. Vi tilbyr lokale produkter både hva gjelder mat og drikke.

Føllingstua Camping is located on the south shore of Lake Snåsa in Steinkjer and is the perfect destination for travellers along the E6 or the Coastal Route. Cabins, rooms, and glamping tent for rent, as well as pitches for tents, motorhomes, and caravans. We offer breakfast, coffee/tea, lunch, and dinner. Our menu includes local options for both food and beverages.

Føllingstua Camping am Snåsavatnet in der Nähe von Steinkjer - Ihr Reisestop für eine Übernachtung oder Camping in Mittelnorwegen auf ihrem Weg entlang der E6 oder den Küstenweg. Camping, Hütten, "Glamping" und Wohnwagen. Wir servieren Speisen, Wein und lokales "trøndersk" Bier.

13 ★★-★★★★
30/65/35/50

★★★★ 367

## HAUGANFJÆRA CAMPING C8

Neset, 7633 Frosta
(+47) 95 17 63 88
post@hauganfjaera.no
www.hauganfjaera.no
Hele året
Rv753. Ta av fra E6 v/Åsen retning Frosta, 30 km.

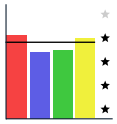

NHO REISELIV PLUSCAMP NBCC CAMP

Familievennlig camping som ligger helt ytterst på ei halvøy midt i Trondheimsfjorden og har panoramautsikt til Trondheim. Området er kjent for sitt milde klima og lite nedbør. I andre etasje er det utleieleiligheter med topp standard. Det er rikt med fiske og fine turområder. Innenfor egen eiendom har vi flere gravhauger og Frostatings gamle rettersted. Ikke langt unna ligger øya Tautra med etablert Maria-kloster, kunstgalleri og klostergården.

Family friendly campsite located at the tip of a peninsula in the middle of the Trondheimsfjord with a panoramic view of Trondheim. The area is known for its mild climate and low rainfall, and is also known as Trondheim's kitchen garden. It is rich in both fish and opportunities for hiking. At the campsite, we have several burial mounds and the ancient Frostating execution site. Not far away is the island of Tautra with an established abbey and abbey farm restaurant, old stone church and rock carvings.

Familienfreundlicher Campingplatz auf der Spitze einer Halbinsel mitten im Trondheimsfjord mit Panoramablick auf Trondheim. Die Gegend ist für ihr mildes Klima und geringen Nieder-schlag bekannt. Sie wird auch der Küchengarten von Trondheim genannt. Großer Fischreichtum und schöne Wandergebiete. Mehrere Grabhügel und der alte Richtplatz Frostating befinden sich auf dem Campinggelände. In der Nähe liegt die Insel Tautra mit dem bekannten Mariakloster, dem Restaurant Kloster-gården, einer alten Steinkirche und Felszeichnungen.

5 ★★★★
200/210/190/202

★★★ 368

## KOLVEREID FAMILIECAMPING D6

7970 Kolvereid.
(+47) 97 65 27 27
alfebbe@online.no
www.kolvereidfamiliecamping.no
Hele året
Rv770. Fra Kolvereid mot Rørvik.

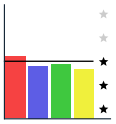

Besøk Norges minste – og triveligste – by! Kolvereid ligger i sentrum av vidstrakte og varierte Namdalskysten, som med sine fjell og fjorder, vakre kulturlandskap og åpne kystlandskap virkelig byr på allsidige muligheter for alle som trives utendørs. Kolvereid Familiecamping, like utenfor Kolvereid sentrum, er et ypperlig utgangspunkt for fiske og friluftsliv, sykkelturer og øyhopping. Vi tilrettelegger også for spennende havfisketurer i den fantastiske skjærgården på Namdalskysten.

Kolvereid – small city in a big landscape.Kolvereid lies in the midst of the breathtaking mountains, fjords and coastal landscapes of Namdalen. This wide and varied municipality caters to outdoor enthusiasts on all levels. Kolvereid Family Camping, just outside Kolvereid, is an ideal base for fishing, hiking, bicycle trips and island hopping. We also arrange exciting deep-sea fishing excursions along the spectacular coastline of Namdalen.

Kolvereid Familiecamping auSerhalb der Stadt ist ein hervorragender Ausgangspunkt zum Angelen, für Naturerlebnisse, Radtouren und zum Inselspringen. Wir organisieren auch spannende Meeresangelfahrten im fantastischen Schärengarten an der Namdalsküste.

6 ★★-★★★★★
15/12/0/12

## KLEIVA CAMPING AS D6

Evenstadvågveien 31, 7900 Rørvik.
(+47) 90 19 05 16
alfebbe@kleivacamping.no
www.kleivacamping.no
Hele året
Rv770. 10 km fra Rørvik.

Opplev fantastiske Vikna og Kystbyen Rørvik! Med mer en 6000 øyer, holmer og skjær er Vikna et skjærgårdsparadis som byr på storslagne naturopplevelser. Kom nært på fugle- og dyrelivet blant kritthvite strender, trange sund og på åpent hav. Vikna kan by på fantastiske fiskemuligheter og er i tillegg et eldorado for fuglekikkere.

Experience the island realm of vikna and idyllic Rørvik! With more than 6000 islands, islets and skerries, with majestic nature experiences on offer. Get close to the wilderness amongst chalk white beaches, narrow straits and openwaters. The Vikna archipetago is a pure paradise for bird watchers and also offers fantastic fishing.

Fantastischers Vikna und die Kustenstadt Rørvik. Mir über 6000 inseln und Schären ist Vikna ein Schärenparadies für grossartige Naturerlebnisse. Vogel- und tierwelt an weissen stränden, in schmalen Sunden und auf dem offenen Meer. Vikna bietet fantastische Angelmöglchkeiten und ist ein Eldorado nur Vogelbeobachtung.

19
5 ★★-★★★★★
23/54/35/19

*Trøndelag.*
*Foto: Terje Rakke / VisitNorway.com*



*Fiskevær i Trøndelag.*
*Foto: Terje Rakke / VisitNorway.com*

# NORD-NORGE

**Nord-Norge er den største, men minst befolkede delen av Fastlands-Norge, og dekker mer enn en tredjedel av landet. Landsdelen strekker seg fra idylliske Helgeland i sør til det ville området rundt Nordkapp.**

**Northern Norway is the largest, but least populated part of mainland Norway, covering more than a third of the country. The area extends from idyllic Helgeland to the south to the wild area of Nordkapp.**

**Nordnorwegen ist flächenmäßig die größte, gleichzeitig aber auch die am dünnsten besiedelte Region in Norwegen. Mit mehr als einem Drittel von Norwegens Gesamtfläche erstreckt sich das Gebiet von der idyllischen Helgelandsküste im Süden bis hinauf ans Nordkap.**

*Solnedgang ved Helgelandskysten.*
*Foto: Frithjof Fure / VisitNorway.com*

**På grunn av sitt relativt varme klima, sine isfrie havner og sitt gode fiske har Nord-Norge vært befolket i tusenvis av år. I århundrer har fiske vært eksistensgrunnlaget i landsdelen, og du kan fremdeles se karakteristiske gamle fiskevær så autentiske at du nesten kjenner møljelukta mellom husene. I gamle dager var store deler av Nord-Norge utilgjengelig, men i dag finnes det et nettverk av veier og mange flyplasser med regelmessige avganger mellom de små byene og tettstedene. Hurtigruten anløper havner langs hele kysten minst en gang om dagen.**

Men landsdelen har ikke bare vill og uberørt natur og pittoreske gamle tettsteder. Tromsø, som ligger langt nord for polarsirkelen, er Nord-Norges største by. Den levende universitetsbyen har et pulserende studentliv, konserter, show og en internasjonal filmfestival, og det multikulturelle samfunnet består av mer enn 100 nasjonaliteter.

Samene er den nordligste urbefolkningen i Europa, og på tundraen i Troms og Finnmark kan du oppleve samenes historie og kulturarv og se hvordan de lever i dag. Her står bevaringen av regionens natur, kultur og tradisjon i høysetet.

Lyset er en viktig del av den nordnorske opplevelsen. Sommernettene er lange og lyse, og midt på sommeren er sola over horisonten hele døgnet nord for polarsirkelen. Vinternettene er lange og kalde, men langt fra så lange som du kanskje tror. I vintermånedene bølger nordlyset over himmelen i røde, lilla, blå og grønne bånd.

## Aktiviteter og attraksjoner

Mulighetene er mange i Nord-Norge, om du vil ha action eller slappe av, leke i snøen eller gå tur under midnattssola, dra på sightseeing eller klatre i fjell, padle, stå på ski, vandre eller fiske. Valget er ditt.

Selv om Nord-Norge avholder det prestisjetunge VM i skreifiske, er tempoet stort sett rolig. Her kan du slappe av med en runde golf på verdens nordligste golfbane, se hvalene leke i havet, vandre i fjellene eller fiske i sjøen i ditt eget tempo.

Reiser du langs kysten i Nordland, kan du dykke i verdens sterkeste malstrøm, Saltstraumen, eller utforske Lofoten og Vegaøyenes unike natur.

Kulturtilbudet i landsdelen er stort. Ta en tur innom Petter Dass-museet i Alstahaug og se hvordan det flotte bygget Snøhetta har tegnet ligger naturlig til i landskapet, rett ved siden av den gamle kirken fra 1200-tallet. Kjerringøy handelssted er et av de viktigste kulturminnene fra 1800-tallet i Norge, og området var en stor inspirasjon for Knut Hamsun da han skrev sine nordlandsromaner.

Samisk kultur er en viktig del av nordnorsk kunst, mat og påkledning. I Sápmi park kan du oppleve samenes levemåte. Her kan du spise typisk samisk mat tilberedt over åpen ild, høre tradisjonell joik og treffe samer i fargerike drakter.

Nord-Norge er også stedet hvis du vil prøve retter og ingredienser du ikke har smakt før. Steinbit, kveite, uer og kongekrabbe er vanlig i landsdelen, og sjøpinnsvin, blåskjell og muslinger er også populært. Du får også mer vanlig fisk, som torsk, sei og sild, gjerne saltet, tørket eller dampet. Reinsdyrdrift er vanlig i landsdelen og er en hjørnestein i samenes kultur.

**Due to its relatively warm climate, its ice-free ports and its good fishing, northern Norway has been populated for thousands of years. For centuries, fishing has been the basis of existence in the region, and you can still see characteristic old fishing villages so authentic that you almost feel the mule odor between the houses. In the old days, large parts of northern Norway were unavailable, but today there is a network of roads and many airports with regular departures between the small towns and towns. Hurtigruten arrives ports along the entire coast at least once a day.**

But the region has not only wild and unspoiled nature and picturesque old towns. Tromsø, which lies far north of the polar circle, is Northern Norway's largest city. The vibrant university city has a vibrant student life, concerts, shows and an international film festival, and the multicultural community consists of more than 100 nationalities.

The Sami is the northernmost indigenous people in Europe, and on the tundra in Troms and Finnmark you can experience the history and heritage of the Sami and see how they live today. Here is the preservation of the region's nature, culture and tradition in the highest regard.

Light is an important part of the Northern Norwegian experience. The summer nights are long and bright, and in the middle of the summer sun is over the horizon all day north of the polar circle. The winter nights are long and cold, but far from as long as you might think. In the winter months, the northern lights wave over the sky in red, purple, blue and green bands.

## Activities and attractions

The possibilities are many in Northern Norway, whether you want action or relaxation, play in the snow or go hiking during the midnight sun, go sightseeing or climb mountains, kayaking, skiing, hiking or fishing. The choice is yours.

Although Northern Norway holds the prestigious World Cup in Scratch Fishing, the pace is pretty calm. Here you can relax with a round of golf at the world's northernmost golf course, watch whales play in the ocean, hike in the mountains or fish in the sea at your own pace.

Traveling along the coast in Nordland, you can dive into the world's strongest malstrom, Saltstraumen, or explore the unique nature of Lofoten and the Vega Islands.

The cultural offerings in the country are large. Take a trip through the Petter Dass Museum in Alstahaug and see how the beautiful Snøhetta building has drawn naturally in the landscape, right next to the old church from the 13th century. Kjerringøy's trading venue is one of the most important cultural monuments of the 1800s in Norway, and the area was a great inspiration for Knut Hamsun when he wrote his northern country novels.

Sami culture is an important part of Northern Norwegian art, food and clothing. In Sápmi Park you can experience the way of life in Sami. Here you can eat typical Sami food prepared over open fire, hear traditional joke and meet Sami in colorful outfits.

Northern Norway is also the place to try dishes and ingredients you have not tasted before. Beetroot, halibut,

oats and king crab are common in the region, and sea urchin pork, mussels and mussels are also popular. You also get more common fish, such as cod, pollock and herring, preferably salted, dried or steamed. Reindeer farming is common in the continent and is a cornerstone of the culture of the Sami.

**Wegen des relativ milden Klimas sind die eisfreien Häfen und die fischreichen Gewässer Nordnorwegens seit tausenden von Jahren von Menschen bevölkert. Die Fischerei bildet hier seit Jahrhunderten die Existenzgrundlage und die charakteristischen, alten Fischerdörfer zeigen sich in so authentischer Gestalt, dass man ihren ursprünglichen Geruch noch in der Nase spürt. Heute gibt es hier eine gut ausgebaute Infrastruktur mit Straßen und Flughäfen, die die Kleinstädte und Siedlungen miteinander verbinden. Auch die Schiffe der Hurtigruten laufen sehr viele der Häfen der Region an.**

Nord-Norwegen hat aber nicht nur wilde, unberührte Natur und alte Siedlungen zu bieten: Tromsø, weit nördlich des Polarkreises gelegen, ist die größte Stadt der Region. Die Universitätsstadt hat ein pulsierendes Leben und bietet unter anderem Konzerte, Shows und ein jährliches, internationales Filmfestival. Gleichzeitig ist die Stadt geprägt durch eine multikulturelle Gesellschaft mit mehr als 100 verschiedenen Nationalitäten.

Die Samen sind nördlichste Urbevölkerung Europas. In der Tundra in Troms und Finnmark kann man viel über die Geschichte und das Kulturerbe der Samen erfahren und gleichzeitig erleben, wie die Natur, Tradition und Kultur bewahrt werden.

Das Licht ist eines der eindrucksvollsten Erlebnisse im Norden. Die Sommernächte sind lang und hell und mitten im Sommer ist die Sonne rund um die Uhr zu sehen. Die Winternächte sind lang und kalt, aber nicht so dunkel wie du glaubst. Das Nordlicht bildet in den Wintermonaten ein einzigartiges Naturschauspiel, wenn der Himmel sich mit rot-, lila-, blau- und grünleuchtenden Bändern füllt.

## Aktivitäten und Attraktionen

Nordnorwegen bietet viele Möglichkeiten aktiv zu sein: Wandern unter der Mitternachtssonne, Sightseeing, Bergklettern, Paddeln und Angeln sowie im Winter Alpinsport. Auch Wale beobachten und eine Runde Golf auf der nördlichsten Golfbahn der Welt zu spielen gehören zum Angebot.

*Nordlys, Lofoten.*
*Foto: Stockshots.no / VisitNorway.com*

Entlang der Küste in Nordland kannst du tauchen, unter anderem in der stärksten Gezeitenströmung der Welt: im Saltstraumen. Auch die einzigartige Natur der Lofoten und der Vesterålen lädt zum Erforschen ein.

Vielfältig sind auch die kulturellen Angebote. Das Petter Dass-Museum in Alstahaug ist ein wunderschönes Bauwerk und bildet einen schönen Kontrast zur alten Kirche aus dem12. Jahrhundert. Der Handelsplatz Kjerringøy ist einer der wichtigsten Kulturdenkmäler aus dem 18. Jahrhundert. Knut Hamsun holte sich hier Inspirationen für seine Romane.

Die samische Kultur ist ein wichtiger Bestandteil der nordnorwegischen Kunst, der Kleidung und des Essens. In Sápmi Park kann man die Lebensweise der Samen hautnah miterleben: mit typischen Gerichten, zubereitet über offenem Feuer, Samen in farbenfrohen Trachten und der traditionellen Musik „Joik".

Nordnorwegen bietet einige, nichtalltägliche Fischgerichte: Stein- und Heilbutt, Rotbarsch und Königskrabben stehen im ganzen Landesteil auf der Speisekarte. Seeigel und diverse Muscheln zählen auch dazu, sowie die bekannten Arten Dorsch, Hering und Skrei. Im Landesinneren ist die Zucht und Haltung von Rentieren ein wichtiger Teil der samischen Kultur.

## 380 TOPCAMP MOSJØEN D6

Campingveien 1, 8657 Mosjøen.
(+47) 75 17 79 00
mosjoen@topcamp.no
www.topcamp.no/mosjoen
Hele året.
E6.

Topcamp Mosjøen ligger ved EG, sydlig innkjøring til Mosjøen. Vi kan tilby overnatting i hytter med bad, kjøkken og 2 soverom, enkle hytter, motell med 1 soverom og bad. Oppstillingsplasser for bobil og caravan, med og uter:i strøm. Moderne sanitæranlegg. På plassen: Bowlinghall, Pizzabakeren og Diner. Kort vei til sentrum, Via Ferrata, Sherpasti og Sjøgata. Vi har eget BYTOG! Fra 2018 laksefiske i Vefsna!

Topcamp Mosjoen is located close to EG, Mosjoen south. We can offer cabins with bathroom, kitchen and 2 bedrooms, simple cabins, bungalows with 1 bedroom and bathroom. Places for motorhomes and caravans, also with electri1city. Modem Sanitaryhouse. Bowlinghall, Pizzarestaurant and a Diner. Nearby Mosjoen City, Via Ferrata and oldtown Sjogata Mosjoen. We have our own CITYTRAIN! From 2018 Salmon-fishing in the river Vefsna!

Topcamp Mosjøen liegt am EG , sOdlich von Mosjøen. Wir kannen Obernachtung in HOtten mit Bad, KOche und zwei Schlafzimmer, kleine HOtten, Motell mit eine Schlafzimmer und Bad. Anbieten Stellplatze fur Wohnmobil und Wohnwagen mit oder ohne Strom. Moderne Sanitaranlage auf dem Platz. Bowlinghalle, Pizzarestaurant und Diner. Kurtzer Weg zum Zentrum, Via Ferrata und «Sjøgata» Mosjøen. Wir haben eigenen Cityzug fur unsere Gaste. Von 2018 ist es moglich Lachs in Vefsna zu ange In!

27 ★★-★★★★
65/180/3/55

## 381 KORGEN CAMPING E6

Korgauren 5, 8646 Korgen.
(+47) 47 37 49 78
post@korgen-camping.no
www.korgen-camping.no
1/6–10/9
E6. Røssåga 0,7 km/Korgen 1 km.

Korgen Camping er for deg som ønsker stillhet, ro og hvile. Plassen ligger idyllisk til ved den flotte lakseelva Røssåga, tilbaketrukket fra E6, uten sjenerende trafikkstøy og byr på en rolig og familievennlig atmosfære. Flotte turstier langs elva og i fjellene rundt. Campingen byr på gratis trådløst internett! Og kanskje det beste av alt, plassen er så godt som myggfri gjennom hele sommeren. Velkommen!

Korgen Camping is for you who want peace, quiet and rest. The place is idyllically situated by the beautiful salmon river Røssåga, located secluded from the E6, without disturbing traffic noise, offering a quiet and family-friendly atmosphere. Great hiking trails along the river and in the surrounding mountains. The campsite offers free wireless internet! And perhaps best of all, the place is as good as mosquito free throughout the summer. Welcome!

Korgen Camping ist für Dich da, der Stille, Ruhe und Erholung wünscht. Der eine Idylle am schmucken Fluß Røssåga anbietet, liegt von E6 abgeschieden, ohne störenden Verkehr und lädt zu einer stillen und familienfreundlichen Atmosphäre ein. Schöne Wanderungswege am Fluß entlang wie auch in den Bergen der Umgebung. Der Camping bietet freies drahtloses Internet an. Vielleicht das Allerbeste – die Stelle ist so gut wie den ganzen Sommer von Mücken frei. Willkommen!

13 ★★-★★★★
10/30/0/30

★★ 382

## BJERKA CAMPING E6

Nedgårdsgata 27, 8643 Bjerka.
(+47) 75 19 05 47 / (+47) 48 00 35 88
post@bjerkacamping.no
www.bjerkacamping.no
Hele året.
E6 - Fv326.

CAMP

Bjerka camping ligger i Norland fylke, 30 km sør for Mo i Rana, og 60 km nord for Mosjøen, i Hemnes kommune. Vi er en perfekt base med tanke på fritidsaktiviteter til fots, på ski, eller til vanns. Vi har 8 topp moderne leiligheter som vi har helårs utleie på. Vi har 25 hytter og til sammen 136 sengeplasser.

Bjerka Camping is situated in Norland county, 30 km south of Mo i Rana, and 60 km north of Mosjøen, in Hemnes municipality. Bjerka Camping is the perfect base for outdoor leisure activities such as hiking, skiing, swimming or fishing. We have 8 super modern apartments for year-round rental, as well as 25 cabins and a total of 136 beds

Der Campingplatz Bjerka Camping befindet sich im Landkreis Norland, 30 km südlich von Mo i Rana und 60 km nördlich von Mosjen in der Gemeinde Hemnes. Unsere Anlage ist ein idealer Ausgangspunkt für Freizeitaktivitäten zu Fuß, auf Skiern oder auf dem Wasser. Wir haben 8 topmoderne Apartments, die wir ganzjährig vermieten. Wir verfügen über 25 Hütten und insgesamt 136 Schlafgelegenheiten.

25 ★★-★★★★
-/100/0/65

*Senja.*
*Foto: Lunghammer / Adobe Stock*

*Fjellene "De Syv Søstre", Helgelandskysten.*
*Foto: Terje Rakke / Nordic Life / Innovasjon Norge*

*Djevelporten.*
*Foto: CH / VisitNorway.com*

## 383 MO I RANA CAMPING E5

Hammerveien 8, 8626 Mo i Rana.
(+47) 96 23 23 33
mo.camping@gmail.com
www.moiranacamping.no
1/6–1/9
E6. 2 km nord for Mo i Rana sentrum.

NHO REISELIV CAMP

Campingplassen ligger ved elven og Klokkerhagen Elvepark. Kort avstand til aktiviteter som sykling, vandring, fiske og padling. Klokkerhagen Elvepark har lange turstier, grillplasser og kulturvandring. På plassen er det servicebygg, hytter, teltplasser, bobil- /vognplasser og mulighet for grilling og mye mer. Sanitæranlegg med vaskeri, kjøkken, stellerom. Alt innen gåavstand fra Mo i Rana sentrum.

The campsite is located by the river and Klokkerhagen River Park. Short distance to activities such as cycling, hiking, fishing and canoeing. Klokkerhagen River Park has long hiking trails, barbecue areas and cultural heritage walks. The campsite has service buildings, cabins, tent pitches, caravan/campervan parking, barbecue areas and more. Toilet facilities with laundry, kitchen, and baby changing room. Walking distance to Mo i Rana centre.

Der Platz liegt am Fluss und dem Klokkerhagen Elvepark. Kurzer Weg zum Wandern, Radfahren, Angeln und Paddeln. Sanitärgebäude mit Küche, Wickelraum und Waschmaschine, Hütten, Zeltplatz, Wohnmobil- und Wohnwagen Plätze. Kurzer Weg bis ins Zentrum von Mo i Rana.

16 ★★★-★★★★
52/50/0/24

## 384 SALTDAL TURISTSENTER A/S E5

Storjord i Saltdal, 8255 Røkland.
(+47) 75 68 24 50
post@isaltdal.no
www.isaltdal.no
-
E6.

NHO REISELIV

Naturlig stoppested rett ved E6 – nær Polarsirkelen. Fantastiske natur- og turopplevelser nær Nasjonalpark. Oppmerkede stier tilrettelagt for funksjonshemmede og barnevogn. Rik planteflora med fredede plantearter. Gode fiskemuligheter for laks og ørret. Nord-norsk tradisjonsmat. Unn deg selv en unik opplevelse – besøk vår «Storstue» en 120 m gamme/kåte.

Natural place to stop on the E6 - near the Arctic Circle. National parkland offering good hiking opportunities and fantastic nature-based experiences. Marked trails designed for wheelchairs and strollers. Rich vegetation with protected plant species. Good fishing opportunities for salmon and trout. Traditional North Norwegian food. Treat yourself to a unique experience: Visit our "Storstue" – a 120 m turf hut.

Natürlicher Zwischenstopp direkt an der E6, nahe dem Polarkreis. Einzigartige Natur- und Tourenlebnisse. Ausgeschilderte Pfade, auch für Behinderte und Kinderwagen. Reiche Pflanzenwelt, gute Angelmöglichkeiten nach Lachs und Forelle. Nordnorwegische Traditionsgerichte.

12 ★-★★★
15/120/110/120

## 385 ROGNAN FJORDCAMP E5

Sandbakkvegen 16, 8250 Rognan.
(+47) 48 15 47 95
hanna@rognanfjordcamp.no
www.rognanfjordcamp.no
15/5–15/9
70 km fra Polarsirkelen nordover langs E6.

NBCC CAMP

Rognan Fjordcamp ligger idyllisk til ved Saltdalsfjorden. Utsikten kan du nyte fra telt, caravan/bobil, hytter. Campingplassen grenser til frilufts-områder med fotballbane, strandvolleyballbane, frisby-bane, tufteanlegg og turstier. Gode fiskemuligheter like i nærheten. Har egen kai/flytebrygge, sløyerom og gratis frysemuligheter for fanget fisk. Bra utgangspunkt for turer til fots/ sykkel, bare 500 m fra fjellet, Saltdalselva, Museum/Bygdetun, Rognan sentrum. Utleie av båter, sykler.

Rognan Fjordcamp is idyllically situated beside the Saltdalsfjord. The campsite is adjacent to a recreation area with a football pitch, beach volley-ball, frisbee pitch, outdoor gym and hiking trails. There is good fishing in the immediate vicinity. Has own quay/floating jetty, fish-gutting room and fish-freezing facilities free-of-charge. It is a good starting point for trips on foot or by bicycle. It is also just 500 m from the mountains, the Saltdal river, the museum and the centre of Rognan. Rental of boats and bicycles.

Der Campingplatz Rognan Fjordcamp liegt idyllisch am Saltdalsfjord. Gute Angelmöglichkeiten in unmittelbarer Nähe, guter Ausgangspunkt für Touren zu Fuß/mit dem Fahrrad. Nur 500 m bis in die Berge. Weitere Highlights sind der Fluss Saltdalselva und das Museum/Freilichtmuseum. Mit eigenem Bootsanleger, Fischreinigungsraum und kostenlosen Gefri-ermöglichkeiten für gefangenen Fisch. Das Zentrum von Rognan ist schnell erreichbar. Vermietung von Booten und Fahrrädern.

21 ★★-★★★★
0/90/9/95

## 386 LUNDHØGDA CAMPING OG CAFE AS E5

Lund, 8206 Fauske.
(+47) 75 64 39 66
post@lundhogdacamping.no
www.lundhogdacamping.no
-
Rv80. 2 km fra E6 og ca. 3 km øst for Fauske sentrum.

NHO REISELIV

Campingplassen ligger i naturkjønne omgivelser på en høyde med utsikt over Saltenfjorden og Fauske. Det er et rolig barnevennlig sted med lite trafikk. Her har du all mulighet til å koble av og få den gode ferie-følelsen. Gratis trådløst internett på hele plassen.

The campsite is located in beautiful, natural surroundings on a hill overlooking the Saltenfjord and Fauske. It is a tranquil, child-friendly place with little traffic. Here you have every opportunity to unwind and really feel like you are on holiday. Free WiFi across the site.

Der Campingplatz liegt landschaftlich reizvoll auf einer Anhöhe mit Blick über den Saltenfjord und Fauske. Ruhige, kinderfreundliche und verkehrsberuhigte Anlage. Freuen Sie sich auf Entspannung – da kommt Urlaubsstimmung auf! Kostenloses WLAN auf dem gesamten Gelände.

5 ★★★-★★★★
17/50/0/50

# Nord Norge gir deg fl
# med unike b

Området rundt **PlusCamp Saltstraumen Camping** har et variert turterreng, og en del av stiene langs strømmen er tilrettelagt for rullestol. Pluscamp Saltstraumen Camping har nærhet til fjellområder med mange attraktive toppturer året rundt. Saltstraumen har rikt marint liv, og fiske er mulig fra land, eller vi kan formidle båtutleie.

Flere ganger daglig går det buss fra Saltstraumen til Bodø, noe som gjør det enkelt å ta del i bylivet med butikker, kafeer, restauranter og et rikt kulturliv.

**Kabelvåg Feriehus & Camping** igger sentralt i Lofoten, som er et populært turistmål med svært vakker natur. Området er et yndet turistmål sommer og vinter. Sommeren er tiden for og oppleve fjellene , havet og midnattssola , vinteren tiden for ski turer – Lofotfiske og Nordlyset.

I Lofoten finnes en rekke spennende aktiviteter og museer sommer og vinter. Blant annet Lofotmuseet i Kabelvåg, Lofotakvariet og Norsk Fiskeværsmuseum i Å. På Borg på Vestvågøy ligger Lofotr Vikingmuseum, som er en rekonstruksjon av et høvdingsete fra vikingtiden. Til Lofoten reiser en med Fly – Hurtigruten eller kjører bil på E10. Lofoten kan tilby mange overnattingsmuligheter som Campingplasser – rorbuer og Hotell.

Ser du etter ferieplasser i Finnmark, er **Alta Strand Camping & Apartment** et flott utgangspunkt. Alta kan by på det meste. Her har du tilgang på en moderne og levende by med shopping, restauranter og uteliv, samtidig som du kommer deg rett ut på Finnmarksvidda. Opplev skikkelig vinter eller hva med lys hele døgnet og fersk fesk på kaia om sommeren? Alta har alt, så kom og skap minner for resten av livet.

## Saltstraumen Camping

Velkommen til PlusCamp Saltstraumen Camping som ligger like ved Saltstraumbrua, langs Kystriksveien (Fv17), 33 kilometer fra Bodø. Fra campingen er det et par minutters spasertur ned til Saltstraumen, verdens sterkeste malstrøm. Saltstraumen Camping er åpen året rundt og har 19 hytter og 4 leiligheter med dusj/wc, TV og oppvaskmaskin.

Campingen kan tilby mange teltplasser og rundt 80 caravanplasser. I det nyrenoverte service-anlegget finnes dusjer og toalett inndelt i små adskilte rom. Sløyerom, fryserom, felles kjøkken og vaskerom tilgengelig til alle gjester. Gratis WiFi.

**Pluscamp Saltstraumen Camping**
Kapstøveien 6 | 8056 Saltstraumen
post@salcampi.no | www.saltstraumen-camping.no

## Kabelvåg Feriehus & Camping

ligger i naturskjønne omgivelser 1 km vest for Kabelvåg, og er en moderne og topp utrustet campingplass for besøkende med telt, bobil og campingvogn, eller for de som ønsker å leie nye moderne hytter, hus eller leiligheter. Plassen har en unik beliggenhet med nærheten til naturen, marka, fjellene og havet. Alt i gåavstand fra campingen. Vertskapet kan tilby for bruk et unikt og moderne servicehus med bad, kjøkken og vaskeri, wifi på hele området, 16 amp strømkurser, serveringstelt, sykkelutleie m.m. Den sentrale beliggenheten i Lofoten gjør at stedet er en naturlig Basecamp for dine opplevelser sommer og vinter.

**Kabelvåg Feriehus & Camping**
Mølnosveien 19 | 8310 Kabelvåg
post@kabelvag.com | www.kabelvag.com

# otte naturopplevelser eliggenheter

Narvik og regionen omkring har mye å by på for alle aldersgrupper. Om du er i den spreke gruppen som trenger utflukter i høyden, eller du ønsker å få meg deg næring eller kulturlivet, vil Narvikregionen garantert gjøre deg tilfreds.

Narvik ligger geografisk midt imellom alle naturlige reisemål i regionen. Vi har Nordkalottveien fra øst (Sverige). Videre nord er Tromsø og Nordkapp, og Lofoten befinner seg vestover. Sør for Narvik finner vi etter hvert Bodø. Når du først er kommet til Narvik vil du nok trenge noe dager til å få med deg alt.

I mange år har Narvik vært kjent for å ha egen gondol. Visste du at vi nå har fått ny? I tillegg ligger Narvik ikke langt fra Polar Park. Her kan du oppleve mange spennende dyr, som jerv, Ulv, Gaupe og Bjørn. Om historie interesserer deg, har du kanskje fått med deg filmen «Kampen om Narvik». Narvik var altså det første sted i verden hvor Hitler måtte kapitulere, og det er ennå mange steder hvor en kan se tydelige sport etter kamper og infrastruktur. Kanskje starter turen på det moderne Krigsminne- museet?

Om du ankommer fra sør eller reiser sørover etter endt besøk hos **Ballangen Camping**, anbefaler vi at du tar ferge fra mellom tettstedene Drag og Kjøpsvik. På denne turen vil du få muligheten til å beskue noe med det fineste Nord Norge kan by på. Majestetiske fjorder og fjell, malstrømmer ja rett og slett helt fantastiske opplevelser bare på noen få mil. Og som en diamant ligger også Norges Nasjonalfjell langs denne strekningen, Stetinden. Her kan en oppleve enorme kontraster, mellom hav og fjell, så rått og så heftig.

## Alta Strand Camping & Apartment

Alta Strand camping & Apartment har åpent hele året fra kl 08.00 til 23.00. Vi har alle fasiliteter for telt, bobiler og campingvogner. 22 campinghytter, 9 bungalower, 11 leiligheter for 1 til 5 personer.
Vi har et tilbud som passer alle. Vi har beliggenhet mot uberørt areal ved Altaelva. Naturen og kulturen i Finnmark er noe helt eget og unik. Vårt mål og ønske er at alle som besøker oss her på Alta Strand Camping skal få muligheten til å oppleve dette uansett lommebok. Vi har tusenvis av fornøyde gjester årlig. Ta turen til Alta Strand Camping og opplev midnattssola sommerstid, eller nordlyset vinterstid!

**Alta Strand Camping & Apartment**
Steinfossveien 29 | 9518 Alta
Telefon +47 912 33 333

Foto: Kalle Punsvik

## Ballangen Camping

Narvik har en av de største campingplassene i nord, i Ballangen. Her vil du finne topp moderne hytter, servicehus og ikke minst en rekke oppstillingsplasser på brostein.

Du vil også finne en rekke aktiviteter som oppvarmet utendørs basseng, barneridning, minigolf, båtutleie, lekeapparater, bordtennis osv. Stedet har også en stor restaurant som er åpen store deler av dagen. Ellers har plassen det meste av moderne fasiliteter.

Velkommen!

**Ballangen Camping**
Stor-Ballangen | 8540 Ballangen
post@ballangencamping.no | www.ballangencamping.no

## STRØMHAUG CAMPING E5

387

Strømhaugveien 2, 8226 Straumen.
(+47) 75 69 71 06 / (+47) 90 72 01 22
mail@stromhaug.no
www.stromhaug.no
Åpen hele året
E6. 14 km fra Fauske.

Hytter/Rom. 6 moderne utleiehytter med høy standard, TV, liggeplass for 6 personer. Bad/WC,kjøkken med kjøle-/fryseskap, komfyr, mikrobølge-ovn. 4 nye moderne utleierom med høy standard, bad / WC, eget soverom. Utstyrt til 3 personer. 10 campinghytter for 2-5 personer. Kjøleskap og kokemuligheter, ikke innelagt vann. Sengetøy kan leies. Oppstillingsplasser for Bobiler, campingvogner og telt.

Cabins/rooms. 6 modern high standard cottages, sleeps 6 people, 2 bedrooms. Bathroom / WC, kitchen with fridge / freezer, stove, micro-wave. 4 new modern rooms of high standard. Bathroom / WC, separate bedroom. Equipped for 3 people. 10 cabins for 2-5 persons. Fridge and cooking facilities, no water inlet. Bed linen can be rented. Space for camping cars, caravans and tents, with electricity.

Kabinen und Zimmer. Das ganze Jahr offen 6 moderne Ferienhäuser, für 6 Personen, 2 Schlafzimmer. Bad / WC, Küche mit Kühlschrank / Gefrierfach, Herd, Mikrowelle. 4 neue moderne Zimmer von hohem Standard. Bad / WC, separates Schlafzimmer. Ausgestattet für 3 Personen. 10 Kabinen für 2-5 Personen. Kühlschrank und Kochgelegenheit, kein Wasserzulauf. Bettwäsche kann gemietet werden. Platz für Wohnmobile, Wohnwagen und Zelte, mit Strom.

16 ★★-★★★★
9/50/0/50

## PLUSCAMP SALTSTRAUMEN CAMPING E5

390

Kapstøveien 6, 8056 Saltstraumen.
(+47) 75 58 75 60
post@salcampi.no
www.saltstraumen-camping.no
Åpen hele året.
Rv17. 33 km fra Bodø, ved Saltstraumbrua.

Saltstraumen Camping er et perfekt sted å stoppe for å oppleve Saltstraumen, verdens sterkeste tidevannsstrøm. Saltstraumen Camping ligger lengst nord på Kystriksveien og tilbyr overnatting i 19 hytter og 4 leiligheter med toalett / dusj, TV og oppvaskmaskin. Vi har plass til 80 campingvogner/ bobiler og mange teltplasser. I det nyrenoverte serviceanlegget finns dusjer og toalett inndelt i små adskilte rom, vaskerom, sløyerom, fryserom og felles kjøkken tilgengelig for alle gjester. Gratis Wifi.

Saltstraumen Camping is a perfect place to stop to experience Saltstraumen, the world's strongest tidal current. Saltstraumen Camping is located furthest north on Kystriksveien and offers accommodation in 19 cabins and 4 apartments with toilet / shower, TV and dishwasher. We have room for 80 caravans / motorhomes and many tent sites. In the newly renovated service facility, there are showers and toilets divided into small separate rooms, laundry room, freezer room and shared kitchen available to all guests. Free wifi..

Saltstraumen Camping ist der perfekte Ort, um Saltstraumen, den stärksten Gezeitenstrom der Welt, zu erleben. Saltstraumen Camping liegt am nördlichsten am Kystriksveien und bietet Unterkunft in 19 Hütten und 4 Appartements mit WC/Dusche, TV und Spülmaschine. Wir haben Platz für 80 Wohnwagen / Wohnmobile und viele Zeltplätze. In der neu renovierten Serviceeinrichtung stehen allen Gästen Duschen und Toiletten aufgeteilt in kleine separate Räume, Waschküche, Gefrierraum und Gemeinschaftsküche zur Verfügung. Gratis Wifi.

24 ★★★-★★★★ 17/100/10/80

391

## CAMP SALTSTRAUMEN-ELVEGÅRD E5

Straumøyaveien 70, 8056 Saltstraumen
(+47) 91 52 59 01 / (+47) 40 60 10 55
post@campsaltstraumen-elvegard.no
www.campsaltstraumen-elvegard.no
-
Fv580.

Camp Saltstraumen- Elvegård ligger ved sjøen på Straumøya med nydelig utsikt over Saltenfjorden samt deler av Børsvasstindene. En fantastisk plass med sjø, natur og fjellomgivelser og med gode fiskeområder i nærheten. Her får man kveite, torsk, sei, sjøørret og laks. I nærområdet finnes flott turterreng for hele familien. Saltstraumen er berømt for sin sterke tidevanns-strøm, og stedet er populært for aktiviteter som sjøfiske, havørnsafari og dykking. Saltstraumen Museum ligger 2 km unna.

Camp Saltstraumen-Elvegård is situated by the sea on Straumøya with superb views over Saltenfjorden and of the Børsvasstindene mountains. A fantastic place with sea, nature and mountains, and good fishing nearby. Here you can catch halibut, cod, saithe, sea trout and salmon, to name a few. The are is perfect for hiking for the whole family. Saltstraumen is famous for its strong tidal flow, and offers popular activities such as sea angling, sea eagle safaris and scuba diving. Saltstraumen Museum is 2 km away.

Der Campingplatz Camp Saltstraumen-Elvegård liegt auf Straumøya direkt am Meer, mit wunderbarem Blick auf den Saltenfjord und Teile des Børsvassen. Ein wunderschöner Ort mit Meer, Natur und Berglandschaft sowie guten Angelmöglichkeiten in der Nähe. Hier können Ihnen Heilbutt, Kabeljau, Seelachs, Meeresforelle und Lachs und viele andere. In der Umgebung gibt es perfekte Wandermöglichkeiten für die ganze Familie. Saltstraumen ist berühmt für seine starke Gezeitenströmung und deswegen so beliebt für Aktivitäten wie Meeresfischen, Seeadler-Safaris und Tauchen. Das Saltstraumen Museum liegt 2 km entfernt.

11 ★★-★★★★ -/100/35/70

392

## MOSKENES CAMPING D4

Moskenesvågen, 8392 Sørvågen
(+47) 99 48 94 05
info@moskenescamping.no
www.moskenescamping.no
Hele året
E10.

Moskenes camping med sin unike beliggenhet ut mot Moskstraumen og med utsikt mot Skrova i øst og Værøy i vest. Moskenes camping ligger 200 meter fra Moskenes ferjekai (sambandet Bodø-Moskenes) midt i Moskenes kommune. På plassen har vi en koselig pub med alle rettigheter og servering av lokale matretter i sesongen. I nærheten har vi et flott turterreng med mange fiskevann, museer, fiskebåtturer, rafting, dykking, havfiske, dagsturer til Værøy og Røst, gallerier.

Moskenes Camping with its unique location opposite Moskstraumen and with views of Skrova in the east and Værøy in the west. Moskenes Camping is 200 metres from the Moskenes ferry landing (Bodø-Moskenes service) at the heart of Moskenes municipality. We have a cosy pub that is fully-licensed and where we serve local dishes in the season. Close by is great walking country with numerous fishing lakes, museums, galleries, fishing boat trips, rafting, diving, deep sea fishing, and day trips to Værøy and Røst.

Moskenes Camping, an Moskstraumen optimal gelegen, mit schöner Aussicht nach Skrova und Værøy. Der Platz liegt 200 Meter vom Moskenes Fährhafen entfernt. Seit 2004 wurde der Platz mehrmals modernisiert unter anderem mit einem neuen Sanitärgebäude, kleiner Küche, Wasch-raum mit Waschmaschine und Trockner. Der Platz bietet 50 Plätze, 40 mit Strom und 50 Plätze fürs Zelten. Neues Rezeptionsgebäude mit Pub und kleinen Gerichten. Wandern, Angeln, Museen, Bootsfahrten, Rafting, Tauchen, Meeresangeln und Tagestouren nach Værøy und Røst.

27/100/0/40

393

## BRUSTRANDA SJØCAMPING D4

Valbergsvn. 841, 8357 Valberg.
(+47) 90 47 36 30
randulf.tjo@gmail.com
www.brustranda.no
-
Rv815. 15 km fra Stamsund.

På sørsiden av Lofoten, innerst i Rolvsfjorden, finner du Brustranda Sjøcamping. Siden 1967 har tre generasjoner Tjønndal vært med på å skape en fin ferie for turister langs landeveien. Etter ombygginga på 90-tallet er tilbudet utvidet til ca. 100 sengeplasser og 40 bobil-/caravanplasser. Plassen har i hovedsak asfalterte veier, og mye grønt. I Lofotstua finner du resepsjon, kafè og souvenir-butikk.

On the south side of Lofoten, in the heart of Rolvsfjorden, you will find Brustranda Sjøcamping. Since 1967, three generations of Tjønndal have helped create a nice holiday for tourists along the country road. After reconstruction in the 90's, the offer has been extended to approx. 100 beds and 40 caravan / caravan pitches. The square has mainly paved roads, and much green. In Lofotstua you will find reception, café and souvenir shop.

Auf der Südseite der Lofoten, im Inneren des Rolvsfjord, findet man Brustranda Sjøcamping wunderschön gelegen an der RV815. Seit 1967 betreibt die Familie Tjønndal der Platz. Nach einem Umbau in den 90igern wurde das Angebot auf 100 Betten und 40 Wohnmobil- bzw. Wohnwagen-stellülätze ausgeweitet. Der Platz ist überwiegend asphaltiert, und viel grün drum herum. In der Lofotstua finden sie die Rezeption, das Cafe und den Souvenirladen.

21 ★★-★★★★★
3/50/30/40

394

## KABELVÅG FERIEHUS & CAMPING AS E4

Mølnosveien 19, 8310 Kabelvåg
(+47) 76 07 86 20 / (+47) 99 23 42 31
post@kabelvag.com
www.kabelvag.com
Hele året
E10.

NBCC CAMP

En moderne campingplass med alle fasiliteter etablert. Vi betjener besøkende hele året, hvor vi tilbyr store oppstillingsplasser for c.vogner og bobiler pluss gode teltplasser. Våre hytter – leiligheter og hus er moderne, men bygd i en gammel stil. Et naturlig utgangspunkt for små og store naturopplevelser sommer og vinter i Lofoten. Det er gåavstand til naturen (Kabelvågmarka), fiskevann, fjellene og havet hele året fra campingplassen . Med skiløypa som går gjennom campen om vinteren, så er det kort vei til store skiopplevelser rett utenfor din boplass. Velkommen!

A new modern campsite with all facilities. Open all the year, with spaces for caravans and motorhomes and good tent pitches. Modern cabins, apartments and holiday homes, built in the old style. A starting point for nature experiences summer and winter in Lofoten. Walking distance to Kabelvågmarka, fishing lakes, mountains and the sea all year round. Ski trail runs through the campsite in winter and only a short distance to great skiing experiences right outside your doorstep. Welcome!

Ein moderner Campingplatz mit allem erdenklichen Komfort. Wir haben ganzjährig geöffnet. Stellplätze für Wohnmobile und Wohnwagen sowie gute Zeltplätze. Moderne Hütten, Wohnungen und Häuser in altem Stil. Der perfekte Ausgangspunkt für Naturerlebnisse auf den Lofoten - im Sommer wie im Winter. Kabelvågmarka, Angelmöglichkeiten, Berge und Meer sind das ganze Jahr über zu Fuß erreichbar. Langlaufloipe durch den Campingplatz im Winter. Großartige Skierlebnisse sind von Ihrer Unterkunft aus zum Greifen nah. Willkommen!

4 ★★-★★★★★ 5/80/0/60

## SORTLAND CAMPING OG MOTELL NAF E3

Vesterveien 51, 8400 Sortland.
(+47) 76 11 03 00
hjbergseng@sortland-camping.no
www.sortland-camping.no
-
E10.

NHO REISELIV CAMP

Sortland er et trafikk-knutepunkt. Godt utgangssted for dagsturer i Vesterålen, Lofoten, Harstad og omegn. Midnattsol 23.05–23.07. Utmerket terreng for turgåere i fjell og fjære.

Sortland is a transport hub. Good starting point for day trips to Vesterålen, Lofoten, Harstad and surrounding areas. Midnight Sun from 23 May to 23 July. Excellent terrain for walks in the mountains and along the coast.

Sortland ist ein Verkehrsknotenpunkt. Guter Ausgangpunkt für Tagestouren auf der Inselgruppe Vesterålen, zu den Lofoten, nach Harstad und dessen Umgebung. 23.05–23.07. Mitternachtssonne. Ausgezeichsamme Gelände für Wanderungen im Gebirge und entlang des Strandes.

25 ★★-★★★★
34/60/0/48


★★★★

# Ballangen Camping

Nyoppusset servicebygg

- 52 utleiehytter med topp standard
- 130 caravanplasser
- Egen gjestehavn
- Norsk mat
- Café, restaurant, pizza
- Utendørs oppvarmet basseng
- Vannrutsjebane
- Sauna
- Stellerom tilpasset småbarn
- Vaskemaskiner og tørketromler
- Nytt proft minigolfanlegg
- Båt- og kanoutleie
- Lekeplass – fotballøkke
- Trampoliner – kaniner
- SUP-utleie
- Dino trike sykler
- Havfiske
- 30 km til Stetind, Norges nasjonalfjell
- 30 km til 18-hulls golfbane
- Flott turterreng
- Nye strømsøyler. Mange med vannpost.

8540 Ballangen | Tlf.: +47 76 92 76 90
post@ballangencamping.com
www.ballangencamping.com

**Nå med online booking!**

CAMP NBCC TOPP CAMPING PLUSCAMP

★★★ 401

## HARSTAD CAMPING E3

Nesseveien 52, 9411 Harstad.
(+47) 97 15 55 29
post@harstadcamping.no
www.harstadcamping.no
1/5- 15/10
Rv83.

NHO REISELIV

Harstad Camping ligger ved sjøen i idylliske omgivelser. I Harstad er det gode muligheter for sjøfiske og dykking. I nærområdet har vi en rekke turstier i et variert og vakkert turterreng. Vårt serviceanlegg er moderne med kjøkken, vaskemaskin og tørketrommel, og eget spesialtilpasset vaskerom med dusj og WC for rullestolbrukere. Velkommen

Harstad Camping is located by the sea in idyllic surroundings. In Harstad there are possibilities for sea-fishing and diving. In the vicinity there are many foot trails in a varied and beautiful touring terrain. Our modern service facilities include a kitchen, washing machine and dryer and wheelchair accessible shower and toilet facilities. Welcome!

Der Campingplatz liegt in idyllischer Umgebung am Meer. Harstad bietet gute Möglichkeiten zum Angeln im Meer und zum Tauchen. Unser modernes Servicegebäude enthält Küche und Waschraum mit Waschmaschine und Wäschetrockner. Behindertengerechtes WC und Dusche sind ebenfalls vorhanden. Willkommen!

7 ★★★-★★★★
90/310/250/310

★★★★ 402

## PLUSCAMP BALLANGEN, BALLANGEN CAMPING E4

Stor-Ballangen, 8540 Ballangen.
(+47) 76 92 76 90
post@ballangencamping.com
www.ballangencamping.com
-
E6.

NHO REISELIV CAMP PLUSCAMP NBCC CAMP

Ballangen Camping ligger vakkert til ved sjøen og E6, 40 km sør for Narvik, og 40 km nord for Skarberget ferge. Familiecamping med mange aktiviteter for barn. Utendørs oppvarmet svømmebasseng og vannrutsjebane. Kafé, restaurant og take away food. Gratis internett. Eget stellerom for små barn, (vaskerom med badekar, minitoaletter, mini håndvasker og elefantdusj). Kåret til Norges beste campingplass 2001.

Ballangen Camping is beautifully situated by the sea off the E6, 40 km south of Narvik and 40 km north of the Skarberget ferry. Family campsite with numerous activities for children. Outdoor heated swimming pool and water slide. Café, restaurant and take away food. Free wi-fi. Baby changing/toddler facilities (laundry with bathtub, mini-toilets, mini-hand basins and elephant shower).

Ballangen Camping liegt schön am Meer an der E6, 40 km südlich von Narvik und 40 km nördlich von der Skarberget-Fähre. Familiencampingplatz mit vielen Angeboten für Kinder. Beheiztes Außenschwimmbecken mit Wasserrutsche. Cafe, Restaurant und Essen zum Mitnehmen. Kostenloser Internetzugang. Eigner Versorgungsraum für Kleinkinder (Waschraum mit Badewanne, Minitoilette, Miniwaschbecken und Elefantendusche). Ausgezeichnet als Norwegens bester Campingplatz im Jahr 2001.

133
52 ★★-★★★★
90/180/0/120

## LAPPHAUGEN TURISTSTASJON F3

Gen. Fleischersvei 365, Fossbakken, 9357 Tennevoll.
(+47) 77 17 71 27 / (+47) 90 17 67 03
postmaster@lapphaugen.no
www.lapphaugen.no
1/3–31/10
E6.

Lapphaugen turiststasjon er en campingplass med egen cafe beliggende i arktiske fjell rett nord for Narvik. Vi kan tilby hytter og oppstillingsplasser for vogner og bobiler. I vår koselige cafe serverer vi god, norsk og rimelig tradisjonsmat. Lapphaugen turiststasjon er et flott utgangspunkt for mange naturbaserte opplevelser, hele året. Camping-plassen ligger i naturskjønne omgivelser. Topp tur- og skiterreng. Gjestene våre kommer gjerne tilbake til oss. Kun 12 km fra Polar Park.

Lapphaugen Tourist Station is a campsite with its own cafe located in Arctic mountains just north of Narvik. We can offer cabins and pitches for carriages and campers. In our cozy cafe we serve good Norwegian and reasonable traditional food. Lapphaugen Tourist Station is a great base for many nature-based experiences throughout the year. The campsite is situated in scenic surroundings. Top hiking and skiing trails. Our guests will be happy to return to us. Only 12 km from the Polar Park.

Lapphaugen Turiststsjon liegt im arktischen Fhell direkt bei Narvik und ist ein Campingplatz mit eigenem Cafe. Wir beiten Hütten und Stellplätze für Wohnwagen und Wohnmobile an. In unserem gemütlichen Cafe bieten wir gute, norwegische, preisgünstige Hausmannskost an. Guter Startpunkt für Ausflüge in die Natur das ganze Jahr über. Landschaftlich schöne Lage. Gutes Touren- und Skigebiet. Nur 12 km bis zum Polar Park.

13 ★★-★★★★
24/15/0/15


TROMSØ
LODGE & CAMPING

**Tromsø Lodge & Camping** ligger idyllisk plassert i den herlige Nord-Norske naturen, kun et steinkast unna Tromsø sentrum. Her kan du sovne til lyden av Tromsdalselva som renner forbi, med storslåtte fjell bak ryggen.

Vår beliggenhet er perfekt for de som ønsker å bo i naturen, men samtidig nært til et livlig byliv. Til sentrum av Tromsø tar det deg ca. 5 minutter å kjøre, eller 30 min. til fots. Vi kan tilby 58 hytter fordelt over 5 ulike kategorier. Her kan du velge fra høykvalitetshytter med to soverom, til våre minste økonomi-hytter med kun to senger.

Vi tilbyr oppstillingsplass med strøm for bobil og campingvogn gjennom hele året. Vi har et nytt servicebygg, og serverer både frokost og lunsj i vår resepsjon/lobby. Parkering og WiFi er gratis for alle våre gjester.

**Følg oss i sosiale medier!**

**www.tromsolodgeandcamping.no**
**post@tromsocamping.no**
**Tlf: (+47) 77 63 80 37**

**Arthur Arntzens veg 10 | 9020 Tromsdalen**
**69°38'51"N 19°00'47"E**

## 404 SOLØY CAMPING OG BÅTUTLEIE F3

Liaveien 70, 9357 Tennevoll.
(+47) 95 72 03 14
jan@soloycamping.no
-
1/5–30/9
Fv84.

Liten campingplass i naturskjønne omgivelser ved Lavangsfjorden med utleie av båter og fiskeutstyr, fint turterreng med merkede turløyper og naturen som lekeplass. Velkommen til familie- og fiskeferie.

Small camping site in beautiful surroundings at the Lavangen fjord with rental of boats and fishing gear, nice marked hiking trails and nature as playground. Welcome to family and fishing holidays.

Kleiner Campingplatz, umgeben von schönster Natur am Lavangen-fjord mit Boots- und Angelverleih, schönes Wandergebiet mit ausgewiesenen Strecken und Natur als Spielplatz. Willkommen zu Ihren Familien- oder Angelferien!

2 ★★-★★★
7/18/0/22

## 408 TROMSØ LODGE & CAMPING F2

Arthur Arntzens Veg 10, 9020 Tromsdalen.
(+47) 77 63 80 37
post@tromsocamping.no
www.tromsolodgeandcamping.no
Hele året.
E8. Kjør under Tromsøbroen ca. 300 m, sving høyre.

Tromsø Lodge & Camping ligger idyllisk plassert i den herlige Nord-Norske naturen, et steinkast unna Tromsø sentrum. Her kan du sovne til lyden av Tromsdalselva som renner forbi, med storslåtte fjell bak ryggen. Vår beliggenhet er perfekt for de som ønsker å bo i naturen, men samtidig nært til et livlig byliv. Vi kan tilby 58 hytter fordelt over fem ulike kategorier. Her kan du velge fra høykvalitetshytter med to soverom, til våre minste hytter med kun to senger.Vi tilbyr også 54 oppstillingsplasser med strøm for bobil og campingvogn gjennom hele året.

Tromsø Lodge & Camping is located in the wild arctic nature, just a 5-minute drive away from Tromsø city center. We offer 58 cabins divided in five different categories. You can choose from high quality cabins with two bedrooms, to our smallest cabins with only two beds. We also offer dedicated spaces for mobile homes and caravans all year round.

Der Campingplatz Tromsø Lodge & Camping liegt sehr idyllisch, eingebettet in die wunderschöne Landschaft von Nordnorwegen, in unmittelbarer Nähe des Zentrums von Tromsø. Wir bieten 58 verchiedene Hütten, verteilt auf funf Hüttenkategorien. Ob große Hütten mit ausgezeichnetem Standard oder traditionelle Hütten mit einem oder mehreren Schlafzimmern: Bei uns gibt es etwas für jeden Geschmack. Wir bieten auch 54 Stellplätze für Wohnmobile und Wohnwagen.

54
58 ★★-★★★★
24/50/0/40

*Lyngen i Troms.*
*Foto: CH / VisitNorway.com*

## ØVRIGE KLASSIFISERTE BEDRIFTER

### Nordland

Fauske Camping & Motell A/S ★★ 75648401
8210 Fauske

### Troms og Finnmark

Karasjok Camping og Vandrerhjem ★★★ 78466135
Kautokeinoveien, 9730 Karasjok


# FLOTT FAMILIECAMPING

25 km fra Tromsø, hvor hurtigruta passere fra nord og sør. Opplev middnattsola og nordlyset. 20 hytter , hvor 10 er vinteråpen m dusj og toalett. God plass for bobiler, vogner og telt. Verdens nordligste oppvarmet utendørsbasseng med 50 m sklie, trampoline og hoppepute, åpent fra ca 20 juni til 20 august, (værforbehold). Fiske i sjø,elv og vann.

ROBÅTUTLEIE – STORKIOSK – MINIGOLF – GRILLPLASS – BÅLPLASS

**Skittenelv Camping**
Ullstindvegen 736, 9022 Krokelvdalen
Tlf (+47) 468 58 000, Fax (+47)77 69 00 50
E-mail: post@skittenelvcamping.no
www.skittenelvcamping.no

★★★★ 409

## SKITTENELV CAMPING F2

Ullstindveien 736, 2023 Krokelvdal.
(+47) 46 85 80 00
post@skittenelvcamping.no
www.skittenelvcamping.no
-
Fv864. 25 km nord for Tromsø.

NHO REISELIV

Her kan du oppleve Hurtigruten passere i midnattssolen eller jakte på nordlyset, spille minigolf, fiske eller bruke våre andre fasiliteter som storkiosken, robåtutleie, grill- og bålplass eller trampoline og hoppepute. God plass for bobiler, campingvogner og telt. Vi er stolte av verdens nordligste oppvarmede utendørsbasseng med 50 meter sklie som i sesongen holder 30 varmegrader! Familievennlig, minigolf utendørsbasseng, storkiosk, robåtutleie og fiske.

Here you can experience the Hurtigruten boats passing under the midnight sun, hunt for the Northern Lights, play mini golf or go fishing. Other facilities on site are a convenience store, rowing boat rental, barbecue area, fire pit and a trampoline. Plenty of space for motorhomes, caravans and tents. We are proud to have the world's most northerly heated outdoor swimming pool, which during the season maintains a balmy 30°C and has a 50 metre slide. Family-friendly, mini golf, outdoor swimming pool, convenience store, rowing boat rental and fishing.

Hier können Sie die Kreuzschiffe von Hurtigruten in der Mitternachtssonne vorbeifahren sehen oder nach Polarlichter Ausschau halten, Minigolf spielen, angeln oder unsere anderen Angebote wie unseren großen Kiosk, unseren Bootsverleih, unsere Grillplätze und Feuerstellen, Trampoline und Hüpfkissen nutzen. Platz für Wohnmobile, Wohnwagen und Zelte. Wir sind stolz auf das nördlichste beheizte Freibad der Welt mit einer 50-Meter-Bahn, das während der Badesaison 30 °C hält. Familienfreundlich, Minigolf, Freibad, Großer Kiosk, Ruderbootverleih und Angeln.

20 ★★-★★★★ 30/50/0/40

★★★★ 500

## OLDERELV CAMPING F3

Olderelvveien 16, 9143 Skibotn.
(+47) 77 71 54 44 / (+47) 91 13 17 00
firmapost@olderelv.no
www.olderelv.no
-
E6.

NHO REISELIV NBCC CAMP

60 plasser til sommerbruk. 250 plasser til helårscamping. Vintersesong på bestilling av hytter. Et naturlig stoppested ved E-6. Velkommen til et trivelig opphold i naturskjønne omgivelser. Stedet er kjent for mye sol og lite nedbør. Plassen er godt egnet for funksjonshemmede. Vi har flott turterreng og er et godt utgangspunkt for turer både på fjorden, i fjellet og til Sverige og Finland.

60 pitches for summer use. 250 pitches for all-year-round camping. Winter booking of cabins. A natural stopover on the E6. Have a pleasant stay in picturesque surroundings. The location is well known for having lots of sun and very little rainfall. The site is well suited for those with disabilites. We have fantastic hiking terrain and are a great base for trips on the fjord, in the mountains and to Sweden and Finland.

60 Stellplätze zur Nutzung im Sommer. 250 Stellplätze zur ganzjährigen Nutzung. In der Wintersaison müssen die Hütten vorbestellt werden. Ideal als Zwischenhalt an der E6. Herzlich willkommen in unserer wunderschönen Gegend. Hier werden Sie sich garantiert wohlfühlen. Die Region ist gleich für zwei gute Eigenschaften bekannt: Viel Sonne und wenig Niederschlag. Behindertengerechter Campingplatz. Ideal zum Wandern. Perfekter Ausgangspunkt für Ausflüge auf dem Fjord, ins Gebirge sowie nach Schweden und Finnland.

8 ★★★-★★★★
90/310/250/310

## 501 FOSSELV CAMPING G2

Straumfjord, 9151 Storslett.
(+47) 91 63 61 93
fosselvcamping@outlook.com
www.fosselv-camping.no
10/5–25/9
E6. 11 km nord for Storslett.

Fosselv Camping ligger ved E6, 11 km nord for Storslett sentrum, og en dags reise fra Nordkapp Campingplassen ligger idyllisk til ned mot fjorden. Her er gode fiskemuligheter, både fra land og båt. Båt kan leies på plassen. I Straumfjorden er sjansene gode for fangster av torsk, sei, sjørøye og sjøørret. Tursti til Fosselvfossen som har et fritt fall på 64 m. Stien starter ved Fosselv Camping. Vi ønsker alle velkommen til et trivelig opphold hos oss, i telt, campingvogn, bobil eller hytte.

Fosselv Camping is located at E6, 11 km north of Storslett city center, and a day's journey from Nordkapp Camping is idyllically situated down to the fjord. Here are good fishing opportunities, both from land and boat. Boat can be rented on the spot. In the Straumfjord, chances are good for catches of cod and sea trout. Hiking trail to Fosselvfossen with a free fall of 64 m. The trail starts at Fosselv Camping. We welcome everyone to a pleasant stay with us, in a tent, caravan, motorhome or cabin.

Fosselv Camping liegt an der E6, 11 km nördlich von Storslett Zentrum und eine Tagesreise vom Nordkapp entfernt. Direkte Lage am Fjord. Es gibt gute Angelmöglichkieten von Land und Boot aus. Bootsverleih. Im Straumfjord sind die Chancen gut, Kabeljau, Seesaibling oder Meeresforelle zu angeln. Wanderpfad zum Wasserfall Fosselvfossen mit einer Fallhöhe von 64 m. Start am Fosselv Campingplatz. Übernachtung im Zelt, Wohnwagen, Wohnmobil oder Hütte.

12
13 ★★-★★★★
17/50/20/50

## 502 ALTA STRAND CAMPING & APARTMENT G2

Steinfossveien 29, 9518 Alta.
(+47) 91 23 33 33
-
-
Hele året.
E45.

Fin beliggenhet på en gresslette ved Alta-elvens bredd. Alta har opplevelser og aktiviteter hele året for stedets befolkning og tilreisende. Alta er et fint utgangspunkt for turer til steder som Karasjok, Kautokeino, Hammerfest og Nordkapp. Alta er også et godt utgangspunkt for deg ønsker å se nordlyset. Hos oss finner du både hytter, leiligheter og caravan-plasser. Gratis Internett for alle våre gjester. Velkommen til Alta og Finnmark!

Nice location on a grassy plain on the banks of the Alta river. Alta has experiences and activities all year round for the locals and visitors. Alta is a good starting point for trips to places like Karasjok, Kautokeino, Hammerfest and Nordkapp. Alta is also a good base if you want to see the northern lights. With us you will find both cabins, apartments and caravan pitches. Free internet for all our guests. Welcome to Alta and Finnmark!.

Schöne Lage am Ufer des Alta Flusses. Alta bietet das ganze Jahr Erlebnisse und Aktivitäten für die Einheimischen und Durchreisenden. Alta ist ein guter Ausgangspunkt für Touren nach Karasjok, Kautokeino, Hammerfest und dem Nordkapp. Alta ist auch ein guter Platz, um das Nordlicht sehen zu können. Wir bieten Hütten, Wohnungen und Caravanplätze. Kostenloses Internet für Gäste.

30 ★★-★★★★★
16/40/0/40

★★ 503

## SOLVANG CAMPING G2

Transfarelvmoen 13, 9538 Alta.
(+47) 99 09 33 31
post@solvangcamping.no
www.solvangcamping.no
1/6–30/8
E6. 10 km fra Alta sentrum.

Campingplass ved sjøen. Opplev midnattsol på Solvang. Pent servicehus. Fint for grupper og konferanser. 70 senger i hytter og rom. Naturskjønn beliggenhet. Nytt: Innendørs mini-vannland ca. 10 km fra plassen.

Campsite by the sea. Experience the Midnight Sun at Solvang. Fine service building. Perfect for groups and conferences. 70 beds in cabins and rooms. Located in area of natural beauty. New: Indoor mini-waterpark approx. 10 km from the campsite.

Der Platz liegt am See. Gute Sanitärgebäude. Optimal für Gruppen und Seminare. 70 Betten verteilt auf Hütten und Zimmer. Neuheit: Hallenbad Mini Badeland 10 km vom Platz entfernt. Naturschöne Umgebung mit Mitternachtssonne.

9 ★★
10/30/0/16

★★ 510

## OLDERFJORD HOTELL, RUSSENES CAMPING AS H1

Boks 53, 9713 Russenes.
(+47) 78 46 37 11
post@olderfjord.no
www.olderfjord.no
-
E6/E69.

Velkommen til skjønne campingplass på Olderfjord Turistsenter, rett ved Porsangerfjorden! Nyt av god mat av lokale råvarer på restauranten vår, dagtur til Nordkapp, turer i fjellet eller la oss tipse deg om en god fiskeplass eller multemyra! Campingplassens felleskjøkken, wc, vaskerom, badstue og grillhus vil stå til din disposisjon.

Welcome to beautiful campsite at Olderfjord Turistsenter, right at the Porsangerfjord. Enjoy good and local food at our restaurant, a day trip to the North Cape, hiking on the mountains or let us give you some tips on good fishing places! Common kitchen, bathroom, sauna and barbeque place is at your disposal at the campsite.

Willkommen im schönen Campingplatz Olderfjord Turistsenter, direkt am Porsangerfjord. Genießen Sie gutes Essen in unserem Restaurant, einen Tagesausflug zum Nordkap, wandern Sie in den Bergen oder fragen Sie uns nach einem guten Angelplatz! Küche, Bad, Sauna und Grillplatz stehen auf dem Campingplatz zur Verfügung.

16 ★★-★★★★
32/100/75/100

## STABBURSDALEN RESORT AS H2

511

Stabbursnes, 9700 lakselv.
(+47) 46 53 20 00
post@stabbursdalen.no
www.stabbursdalen.no
-
E6.

CAMP

Campingplassen ligger ved lakserike Stabburselva ved foten av Stabbursdalen Nasjonalpark. Fint utgangspunkt for sightseeing i Finnmark, – 15 km til Lakselv. Et meget godt terreng for jakt, fiske og friluftsliv. Fin beliggenhet ved E6.

The campsite is located by the salmon rich Stabburs river at the foot of the Stabbursdalen National Park. A great starting point for sightseeing in Finnmark -15 km to Lakselv. Especially good country for hunting, fishing and outdoor life. Nice location by the E6.

Der Campingplatz liegt am lachsreichen Fluss Stabburselva am Fuße des Naturschutzgebiets Stabbursdalen Nasjonalpark. Hervorragender Ausgangspunkt für Sightseeing in Finnmark – 15 km nach Lakselv. Ausgezeichnete Jagd- und Angelregion, ideal für Outdooraktivitäten. Schöne Lage an der E6.

29 ★★-★★★★
40/30/0/30

*Hundekjøring i Finnmark.*
*Foto: Terje Rakke / VisitNorway.com*

*Finnmark.*
*Foto: Terje Rakke / VisitNorway.com*

512

## NORDIC SAFARI AS. ADVENTURE CAMPING MEHAMN H1

Holmeveien, N-9770 Mehamn
(+47) 97 42 19 00 / (+47) 97 42 19 00
post@nordicsafari.no
www.nordicsafari.no
Helårlig
Rv888 til Mehamn – Holmeveien til Varholmen.

NHO REISELIV CAMP

Ny campingplass i Mehamn med plass til 20 bobiler/campingvogner sentralt beliggende i havnen i Mehamn. Adventure Camping Mehamn ligger i tilknytning til Mehamn Brygge og Rorbuer. Sjøutsikt, midnattsol, strøm, trådløst internett og bade-stamp, fiskerestaurant, bar, sykkel, kajakk og båtutleie. Guidede opplevelsesturer hele året. Nytt servicebygg i 2020 med moderne sanitærfasiliteter, stort felles kjøkken og badstue.

New campsite with capacity for 20 campervans/caravans centrally located by the harbour in Mehamn. Adventure Camping Mehamn is located close to Mehamn Brygge og Rorbuer. Sea views, Midnight Sun, electricity, wi-fi, showers, WC, sauna and hot-tub, fish restaurant, bar, cycle, kayak and boat rental. Guided adventure tours throughout the year. New service building in 2020 with modern sanitary facilities, large communal kitchen and sauna.

Neuer Campingplatz in Mehamn mit Platz für 20 Wohnmobile/ Wohnwagen zentral am Hafen. Adventure Camping Mehamn ist an die Ferienanlage Mehamn Brygge og Rorbuer angeschlossen. Meeresblick, Mitternachtssonne, Strom, Sauna, Whirlpool, Fischrestaurant, Bar, Fahrrad-, Kajak- und Bootsverleih. WLAN. Ganzjährig Ausflüge mit Führung. Neues Servicegebäude im Jahr 2020 mit modernen Sanitäranlagen, großer Gemeinschaftsküche und Sauna.

5 ★★★★-★★★★★
3/20/5/20

513

## BERLEVÅG PENSJONAT & CAMPING I1

Havnegt. 8, 9980 Berlevåg.
(+47) 41 54 42 55
post@berlevag-pensjonat.no
www.berlevag-pensjonat.no
1/6–30/9
Fv890.

NHO REISELIV NBCC CAMP

Koselig campingplass i et aktivt fiskevær. Høy standard på sanitæranlegg, kjøkken etc. – alt rent og pent. Et hav av aktiviteter venter på deg: mange muligheter til spennende strand- og fjellturer i et storartet kystlandskap, interessant kultursti, flere krigsminne-områder, lærerikt Havnemuseum, hurtigrute-anløp, fiskebutikk, besøk på glasskunstproduksjon .....Vertskapet snakker N, D, GB, FIN

Cosy campsite in the fishing-village of Berlevåg. Sanitary facilities, kitchen etc. with high standards – everything clean and tidy. Many options for active recreation by hiking in magnificent coastal landscapes, interesting cultur-trail, sites from WW2, informative harbour-museum, calls of the Hurtigruten-vessels, fish-shop, local production of handicrafts in fusing-glass ..... Our team speaks N, D, GB, FIN

Gemütlicher Campingplatz im Fischerdorf Berlevåg. Sanitäranlagen, Küche etc. mit hohem Standard – alles sauber und gepflegt.
Viel aktive Erholung beim Wandern in grandioser Küsten-Landschaft, interessanter Kultur-Lehrpfad, Spuren des 2. Weltkrieges, lehrreiches Hafenmuseum, Anlegen der Hurtigruten-Schiffe, Fischladen, Besuch der lokalen Glaskunst-Produktion ..... Unser Team spricht N, D, GB, FIN

2/20/0/20

*Midnattssol, Nordkapp.*
*Foto: Bjarne Riesto / VisitNorway.com*

9 000
HYTTER
75 000
PLASSER

# HELE SVERIGE VENTER PÅ DEG

Camping.se er spesialist på svenske campingplasser. Vi gir deg det bredeste spekteret, enkel bestilling og første-klasses gjesteservice når du trenger det.

Camping.se

★★★★

# Frykenbadens Camping

## Välkommen till Frykenbaden camping!

**Vid Frykens södra strand, 6 km till Kil och 20 km till stadens puls i Karlstad. 18-håls golfbana med promenadavstånd. Flera mil av leder för MTB och vandring passerar strax bredvid. Äventyrsgolf,**

**Stora lekplatser och Barnklubben Frykenbarn är några aktiviteter. Naturligtvis har vi egen pub och restaurang med evenemang flera gånger i veckan. Välkomna!**

**Campingen är öppen året runt.**

**Fullservice:** 13/6–23/8 08:00-22:00. **Vegbeskriv:** Frykenbaden camping ligger i Kil, 25 km nordväst om Karlstad och 6 km norr om Kil. Rv61 eller 62.
**GPS:** N 59$^0$ 32’ 45.79$^0$ E 13$^0$ 20’ 29.17$^0$. **Adress:** Stubberud, 665 91 Kil. **Tel:** 0554-409 40

**info@frykenbaden.se – www.frykenbaden.se**

# *Se fram emot den bästa sommaren*

Upplev Skellefteå Camping och Byske Havsbad för en minnesvärd sommar där sol, bad och ljusa nätter sätter stämningen. Här campar du med husbil, husvagn eller i stuga nära naturen och med direkt access till havet eller poolområdet.

Bada eller ströva i skog och mark, utmana dina kära på äventyrsgolf eller upptäck Skellefteås mysiga stadskärna med ett stort utbud av mat och shopping. Missa inte Sara Kulturhus – ett av världens högsta trähus där du kan uppleva musik, konst och litteratur i världsklass.

Välkommen till våra campingar i Skellefteå och Byske – du kan boka, betala och checka in direkt i mobilen.

Byske Havsbad
★★★★★

+46 (0)912 612 90
www.byskehavsbad.se

---

Skellefteå Camping
★★★★

+46 (0)910 73 55 00
www.skellefteacamping.se

First Camp

# Varför välja en när du kan välja 55?

Äventyr, avkoppling, sol, bad eller barnklubb? Med First Camp behöver du inte välja. På firstcamp.se hittar du över 55 destinationer i Sverige och Danmark och här finns aktiviteter för hela familjen.

Passa även på att bli medlem i **First Camp Club** och få upp till 10% tillbaka på dina bokningar! Ju fler destinationer som du besöker desto fler poäng tjänar du.

Vi ses i sommar!

**Säkra din campinglycka på firstcamp.se**

# Sommarens äventyr börjar i Sunne!

**Sunne Sommarland är ett av Sveriges största sommarland - njut av roliga äventyr med hela familjen!**

Välkommen till Sunne Sommarland, en lekfull plats med våghalsiga vattenrutchkanor, slingrande kanaler, flera olika poolområden för stora och små, och såklart lekplatser både i vatten och på torra land.

Bredvid Sunne Sommarland ligger First Camp Sunne - Fryksdalen. Här bor du i stuga, husbil, husvagn eller tält precis vid sjön Fryken.

Tillsammans med bowling, shuffleboard, bilbana, cykelbil, äventyrsgolf och mängder av andra roliga aktiviteter blir det en riktig sommarupplevelse. Passa på att ge familjen en trevlig, blöt och fartfylld sommar!

**Boka boendet på firstcamp.se och bo granne med badet!**

**Tel: +46(0)565-167 70**

**sunnesommarland.se**

# Bomstadbaden

Värmlands Riviera och ***semesterparadiset*** Bomstadbaden, Karlstad
Swecamp är vackert beläget vid Vänerns strand i Värmland.
***Upplevelserika*** dagar med padel, fotboll, barnaktiviteter, vandring i friluftsområde och underhållningskvällar.
Eller ***avslappnade stunder*** med minispa, strandhäng och svampplockning i rofylld omgivning.
Välkommen ***året runt*** önskar familjen Nordentjell

Bomstadbaden
KARLSTAD

www.bomstadbaden.se ∗ info@bomstadbaden.se ∗ +46(0)54-535068

# NYA VILLAVAGNSPLATSER PÅ 5-STJÄRNIGA SOMMARVIK CAMPING!

SOMMARVIK
Årjäng Camping & Stugor

RAPIDHOME

**Besök prvillavagnar.se för mer information!**

***Vi har nu det stora nöjet att erbjuda Er villavagn på 5-stjärniga Sommarvik Camping, beläget strax utanför Årjäng!***

- ***Året runt!***
- ***Vintervatten, avlopp, 3-fas***

***Detta ingår:***

- Villavagn Elite 1049, fullt möblerad med allt man behöver!
- Transport och uppställning av villavagnen
- Inkoppling av el (3-fas), vatten och avlopp
- Komplett altan med räcke, trappa samt isolerad sarg runt hela vagnen (bilden ovan är inte representativ)
- Luftvärmepump med SMS-styrning
- Keramikhäll (ingen gasol i vagnen)




## Cirkapris: 798.000 SEK
### – HELT NYCKELFÄRDIGT!

Platserna kommer att göras iordning under vinter/vår 2021/2022 och Er nya villavagn levereras och installeras under maj 2022. Preliminär inflyttning maj/juni 2022.

*Välkommen till*

**PR Villavagnar**

***www.prvillavagnar.se***
***0322-83444***

AUKTORISERAD HRF-ÅTERFÖRSÄLJARE

***Vår service – Er trygghet!***

***Öppet Mån-Fredag 10-17, Söndag 12-15 (ej hela året)***

***Ni hittar oss längs riksväg 42 mellan Vårgårda (E20) och Trollhättan eller via väg 190 från Alingsås.***

***Ring gärna före Ert besök!***

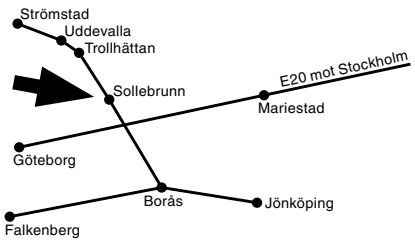

HAGANÄSET I CHARLOTTENBERG - KUN 5 MIL FRA KONGSVINGER

# HELÅRSPLASS I SVERIGE

HYTTER • CAMPING • RESTAURANT • AKTIVITETER • KIDS CLUB

## Velkommen til Haganäset!

Kun 5 mil fra Kongsvinger finner du Haganäset - et naturskjønt og avslappende sted å feriere på. Her har du tilgang til restaurant, strand, lekeplasser og Kids Club, og du har nære til grensehandeln i Charlottenberg. Besøk vår hjemmeside for å få mer informasjon om våre aktiviteter, overnattingsmuligheter og tilbud!

Interessert i fast plass? Kontakt oss for info om hvilke plasser som er ledige eller for å melde ditt interesse. Velkommen!

★★★★
HAGANÄSET.SE
Charlottenberg Camping & Stugor

Haga, SE-673 97 Åmotfors, SVERIGE • +46 (0)571 220 23 • haganaset@sommarvik.se • haganaset.se

LANGS E18 - MIDT MELLOM OSLO OG STOCKHOLM

# HERRGÅRDSCAMPINGEN I KRISTINEHAMN

HYTTER • CAMPING • RESTAURANT • AKTIVITETER • KIDS CLUB • HERREGÅRD

## Moderne hytter og rolig camping

Den familievennlige "Herrgårdscampingen" ligger sentralt ved Vänern-sjøen og den populære turistveien mot Picasso-skulpturen. Herfra er det raskt og enkelt å komme seg ut i den vakre skjærgården Vänern, da campingplassen er stoppested for skjærgårdstrafikken. Byens attraksjoner og fornøyelser er også i nærheten, ettersom det er fine gang- og sykkelstier fra campingplassen til sentrum, kun 3 km unna. Campingplassen er av høy standard, med romslige campingplasser, nybygde servicehus og moderne hytter. Eventyrgolf, lekeplasser og kanoutleie. I høysesongen er det matservering og guidede aktiviteter for både barn og voksne.

★★★★

HERRGÅRDSLIV.SE

Kristinehamn Herrgårdscamping & Stugor

kristinehamn@sommarvik.se • herrgardsliv.se
Presterudsallén 2, SE-681 55 Kristinehamn
+46 (0)550 102 80

BESØK SOMMARVIK I ÅRJÄNG - KUN 2

# SOMMERFERIE NÅR DEN ER

HYTTER • CAMPING • RESTAURANT • PUB • POOL • AKTI

SOMMARVIK

Årjäng Camping & Stugor

**Årjäng Camping & Stugor Sommarvik**
Sommarvik Strand | SE-672 91 Årjäng | +46 (0)573-120 60
booking@sommarvik.se | www.sommarvik.se

# VELKOMMEN TIL SOMMARVIK!

Leter du etter det perfekte stedet å feriere på? I naturskjønne Årjäng ligger Sommarvik - et fem-stjerners resort med hytter, camping og omtrent 200 faste plasser for sesongcamping. Om sommeren har du tilgang til alle aktiviteter og fasiliteter på campingplassen, og om vinteren kan du nyte de rolige omgivelsene. Det er også nære til grensehandeln i Töcksfors, bare to mil unna. Intressert av fast plass? Kontakt oss for info om vilke plasser som er ledige eller for å melde ditt intresse.

# BARNAS FAVORITT

På Sommarvik kan du være sikker på at barna vil kose seg! Her finnes flere forskjellige lekeplasser, minigolf, sandstrand med oppblåsbare leker, bassengområde med tre bassenger (to større og ett for de aller minste) og en veldig populær barneklubb med guidede aktiviteter for barn opp til 12 år.

I mars 2020 ble Sommarvik kåret til Sveriges beste campingplass for barnefamilier.

# Det finnes mange grunner til å besøke Kristinehamn!

"Kristinehamn er en veldig koselig by med mange fine turveier, unik shopping og nærhet til vannet.Her finnes også flere unike fortellinger som historien om verdensmarkedsprisen på jern og den om hvordan verdens største Picassoskulptur havnet her!"
**- Lasse Lindström, styreleder Caravan Club**

Opplev camping ved innsjøen Vänern som er Europas største innsjø skjärgærd med tusentalls øyer, holmer og skjär. Øyloff og nyt din egen stein på en av de mange øyene i Kristinehamns skjærgård.

**ca 260 km fra Oslo**

Visit Kristinehamn
visitkristinehamn.se

Finns vid sjön VÄNERN

FEMSTJÄRNIG CAMPING I STRÖMSTAD!

# TÅNG, SALT & PIRATÄVENTYR

## NÖJESPARK, PIRATER OCH BOENDE I STRÖMSTAD

**PÅ DAFTÖ RESORT KAN DU BO PRECIS SOM DU VILL. I STUGA, PIRATHOTELLET, PÅ CAMPINTOMT ELLER I GÄSTHAMNEN.**

Här är varje dag ett äventyr, både på resorten och i nöjesparken Daftöland med attraktioner, spel och pirater. Upplev en mängd olika aktiviteter med och utan pirater. Skattjakt, båtturer ut på Kosterhavet och familjeäventyret Daftökampen för att nämna några.

På resorten finns ett flertal restauranger att välja mellan och om du hellre lagar din mat på egen hand finns en butik att inhandla råvarorna i.

Njut av den bohuslänska naturen och av en äventyrlig vistelse som kan innehålla precis så mycket eller lite du vill.

Välkommen till vår camping intill Kosterhavet! Stort utbud av campingplatser, fina servicehus och nära till naturen. Boka familjeäventyret i god tid.

Läs mer om Daftöland, boendet och de äventyrliga aktiviteterna på **dafto.se.**

DAFTÖLAND

DAFTÖ RESORT +46 526-260 40 INFO@DAFTO.SE WWW.DAFTO.SE

CAMPING RESORT DAFTÖ TÅNG, SALT & ÄVENTYR ★★★★

camping sørlandet .no

# VELKOMMEN TIL SØRLANDET

## Skjærgård, strender, skog og fjell
## Hytter og camping

Illustrasjon: Oscar Jansen. Foto: Adam Read/Visit Sørlandet, Design: Figuru.no

1. campingplassen.no (Hamre)
2. kristiansandferiesenter.no
3. skottevik.no
4. tingsakercamping.no
5. moysand-familiecamping.no
6. moen-camping.no
7. sorlandet-feriesenter.no
8. campingplassen.com (Lovisenberg)
9. rognstrandacamping.no
10. beveroya.no
11. neset.no