

Camping i Norge

Hytter | Cabins | Hütten



Norge | Norway | Norwegen



Sommer 2025 – Vinter 2026



Kjære Camper,

I din hånd holder du nå årets campingguide. Dette er den mest komplette oversikten som finnes av norske campingplasser – som tilbyr noe for enhver smak! Plassene som du finner i denne guiden, er enten stjerneklassifisert av NHO Reiseliv eller er en del av Utflukt sine konsepter Pluscamp og NAF Camp. Vi håper du bruker denne guiden som inspirasjon og et oppslagsverktøy, og alle plassene har en QR kode som du kan scanne for å lese mer. Vi håper du utforsker alt Norge har å tilby – og vi ønsker deg en riktig god tur!

Dear Camper,

You are now holding this year's Camping Guide. This is the most comprehensive overview of Norwegian campsites - offering something for everyone. The campsites listed in this guide, are either star rated by the Norwegian Hospitality Association, or a part of the Pluscamp and NAF Camp concepts from Utflukt. We hope you find this guide as an inspiration and a useful encyclopedia of camping in Norway. Please use the QR code to learn more about each campsite. We hope you explore everything that Norway has to offer, and we wish you a lovely trip – or as we say in Norway: God tur!

Liebe Camp-Gäste,

Sie halten nun den diesjährigen Campingkatalog in der Hand. Dies ist die umfassendste Übersicht norwegischer Campingplätze – die für jeden Geschmack was zu bieten hat! Die im Katalog aufgeführten Campingplätze, sind entweder von NHO Reiseliv (the Norwegian Hospitality Association) mit Sternen klassifiziert oder ein Teil der Utflukt-Konzepte Pluscamp und NAF Camp. Wir hoffen, dass Sie den neuen Katalog als Inspiration und Wegweiser nutzen. Vergessen Sie bitte nicht, dass die aufgeführten Campingplätze über einen QR-Code verfügen. Wenn Sie Weiteres über einen Campingplatz erfahren möchten, scannen Sie einfach den jeweiligen QR-Code. Wir wünschen uns, dass Sie alles erkunden, was Norwegen zu bieten hat – und wünschen Ihnen nun eine gute Reise und einen schönen Aufenthalt.

Innholdsfortegnelse

Table of contents – Inhaltsverzeichnis

Kjære Camper Dear camper - Lieber Campinggast	2
Klassifisering & Kvalitetskrav Classification & Quality Assessment - Klassifizierung & Qualitätsanforderungen	8-11
Camping i Norge Camping in Norway – Camping in Norwegen	14-17
Veiskilt Road signs - Verkehrsschilder	19
Ordensregler Site Regulations - Camping Vorschriften	20-21
Hvordan benytte guiden How to use the Guide - Der Campingguide richtig verwenden	23
Symboler Symbols - Symbol Verzeichnis	24-25
Oversikt over campingplasser Camping sites overview - Campingplätze übersicht	28-29
Østlandet	30-107
Sørlandet	108-133
Vestlandet	134-203
Midt-Norge	204-221
Nord-Norge	222-249



Campingguiden 2025. Opplag 100 000. Forsidefoto: Rauma. Vidar Moløkken / Visit Norway.
Design & Layout: Tommy Spaberg, RKGrafisk AS.
Trykk: RKGrafisk AS. Utgiver: © NHO Reiseliv Camping og Utflukt NAF Camp 2025.



Topcamp er Norges største og ledende campingkjede, og har destinasjoner fra Mandal i sør, til Nesna i nord.

Alle våre familievennlige campingplasser er nøye utvalgt, og med spesielt god beliggenhet. Her lokker naturen rett utenfor døren, og et hav av aktiviteter venter rett rundt hjørnet.

Sommeren hos oss er fylt med aktivitetsprogram for både små og store. En morsom og minnerik ferie er bare et steinkast unna!

I tillegg til camping, kan du året rundt nyte komforten av moderne hytter og leiligheter, skreddersydd for enhver smak og anledning.



Topcamp is Norway's largest and leading camping chain, with destinations from Mandal in the south to Nesna in the north.

All our family-friendly campsites are carefully selected and have great locations. At Topcamp you have stunning nature right outside your door, and plenty of exciting activities close by.

Summer with us is filled with activity programs for all ages, promising a fun and memorable vacation!

In addition to camping, we offer year-round accommodations in modern cabins and apartments, tailored to every taste and occasion.

Book online

topcamp.no

Alltid inkludert – ingen skjulte kostnader!

- ✓ Alle våre campingpriser inkluderer strøm, tilgang til sanitæranlegg og dusjfasiliteter.
- ✓ For hytteopphold er det alltid inkludert sengetøy, håndklær og sluttrensjøring.

Always included –no hidden costs!

- ✓ All our camping rates include electricity, sanitation, and shower facilities.
- ✓ For cabin stays, our prices always cover bed linens, towels, and final cleaning.

TOPCAMP

- 
- 1 **Topcamp Havblikk, Helgeland**
+47 75 05 65 40 / havblikk@topcamp.no
 - 2 **Topcamp Mosjøen, Helgeland**
+47 75 17 79 00 / mosjoen@topcamp.no
 - 3 **Topcamp Rustberg, Haffjell**
+47 61 27 77 30 / rustberg@topcamp.no
 - 4 **Topcamp Mjøsa, Brumunddal**
+47 62 35 98 00 / mjosa@topcamp.no
 - 5 **Topcamp Hallingdal, Ål**
+47 32 69 92 00 / hallingdal@topcamp.no
 - 6 **Topcamp Onsakervika, Tyrifjorden**
+47 32 15 73 33 / onsakervika@topcamp.no
 - 7 **Topcamp Bogstad, Oslo**
+47 22 51 08 00 / bogstad@topcamp.no
 - 8 **Topcamp Ekeberg, Oslo**
+47 22 19 85 68 / ekeberg@topcamp.no
 - 9 **Topcamp Bie, Grimstad**
+47 37 04 03 96 / bie@topcamp.no
 - 10 **Topcamp Sjosanden, Mandal**
+47 38 26 10 94 / sjosanden@topcamp.no



topcamp.no



**Opplev camping og
ferielandet Norge på
sitt beste!**



PLUSCAMP

Powered by



GARANTERT KVALITETSCAMPING

Når du velger Pluscamp, velger du det lokale og unike. Våre campingplasser byr på spektakulære steder, varmt vertskap og egne Pluskvaliteter som gjør oppholdet til noe helt spesielt. Her får du mer enn en overnatting – du får en verden av opplevelser.



Se alle våre
plasser og book
overnatting her!



Følg oss på Instagram
@pluscamnorway



NAF Camp finner du i hele Norge, fra Lindesnes i sør til Nordkapp i nord.



Følg oss! @nafcampa

Besøk nafcampa.no og finn ditt neste Norgeseventyr!

MEDLEMSTILBUD

Skal du feriere i Norge?

Hos NAF Camp får du medlemsrabatt



Klassifisering

De Nordiske stjernekravene gir en oversikt over hvilke fasiliteter som kreves innenfor den enkelte stjernekategori og som campingplassen klassifiseres etter. Sjekk derfor antall stjerner den enkelte campingplassen er oppført med.

★

- Det skal være en ansvarlig person tilstede som ivaretar det daglige tilsyn.
- Oppslagstavle med åpningstider, klassifisering, ordensregler, brannsikkerhet, priser og nødtelefoner.
- Sanitærinstallasjoner skal være under tak.
- Det skal være varmt og kaldt vann i dusj og på servant.
- Det skal være god belysning i alle bygninger.
- Det skal være adgang til kokemuligheter under tak.
- Innkjørselen skal være tydelig merket og tydelig skiltet med åpningstidene.
- Interne veier skal ha jevn og bæredyktig dekke i velholdt stand.
- Det skal være belysning ved innkjørselen.
- Det skal være tilgjengelig et førstehjelpsskrin.
- Bygningene, så vel utvendig som innvendig og arealer skal alltid være godt vedlikeholdt og i rengjort stand.

★★

- I tillegg til ovenstående skal det finnes følgende:
- Det skal være kart over plassering av brannslukningsutstyr.
 - Det skal være tydelig merket og sentralt plassert resepsjon.

★★★

- I tillegg til ovenstående skal det finnes følgende:
- Det skal være tilsyn på plassen døgnet rundt.
 - Det skal være en oversikt over aktiviteter, opplevelser og severdigheter som er tilgjengelig i nærheten.
 - Kjøkken skal være i eget rom med bord og stoler.
 - Det skal være innkjøpsmuligheter i umiddelbar nærhet.
 - Plassens totale område skal være inngjerdet, så uvedkommendes adgang begrenses.
 - Det skal være en synlig nummerert oppdeling av tomtene.
 - Det skal være eget område for teltplassing med bord med sitteplasser, sykkelstativ og tilgang til strøm.
 - Innkjørselen bør være stengt fra kl 23.00 – kl 07.00.
 - Det skal være belysning fordelt på hele området.
 - Lekeplassen skal være inngjerdet.

★★★★

- I tillegg til ovenstående skal det finnes følgende:
- Resepsjonen skal være åpen i høysesong.
 - Det skal være butikk eller kiosk på plassen.
 - Det skal være mulighet for kjøp/servering av mat, innen en avstand av 3 km.
 - Avfallsbeholdere skal være plassert på egne avfallsplasser med skjerming.

★★★★★

- I tillegg til ovenstående skal det finnes følgende:
- Det skal være en ansvarlig person tilstede døgnet rundt i åpningsperioden.
 - Resepsjonen skal være i eget lokale og innredet med enklere møblering.
 - Det skal være egen TV stue.
 - Det skal være eget oppholdsrom for barn.
 - Det skal være butikk på plassen.
 - Det skal være et spisested innen en avstand på maks. 1km
 - Det skal være innendørs leke- og aktivitetsrom.

Hytter

Generelt kan sies at hyttene innenfor alle kategorier må oppfylle offentlige krav til utleievirksomhet. Stjernene benyttes sammen med hyttesymbolet 🏠. Stjernebedømmelsen går fra 1 til 5 stjerner.

★

Hytten består av ett rom med nødvendig møblering og strøm.

★★

I tillegg til ovenstående: Lys, oppvarming, kjøleskap, kokeplate etc. Hytten kan ha flere rom.

★★★

I tillegg til ovenstående: Adskilt soverom. Innlagt vann.

★★★★

I tillegg til ovenstående: Varmt/kaldt vann, WC/dusj. Dekketøy/kasseroller etc. 1 oppholdsrom. Min. 1 soverom.

★★★★★

I tillegg til ovenstående: Hotellstandard med fasiliteter basert på selvhusholdning.

Classification

The Nordic star ratings provide an overview of what facilities are required within the individual star category by which a campsite is classified. Check, therefore, the number of stars with which the individual campsite is listed.

★

- Someone in charge must be present who is responsible for day-to-day supervision.
- There must be a message board listing opening hours, classification, house rules, fire safety, prices and emergency phone numbers.
- Sanitary facilities must be indoors.
- Showers and sinks must have hot and cold water.
- All buildings must be well lighted.
- There must be access to indoor cooking facilities.
- The entranceway must be clearly marked, with signs clearly indicating opening hours.
- All roads on the property must have level paving, well-maintained and with good load bearing capacity.
- The entranceway must be lighted.
- A first-aid kit must be available.
- The buildings, both inside and out, and the area in general must be kept clean and well-maintained.

★★

- In addition to the above, the following are required:
- There must be a map indicating the location of fire extinguishers.
 - There must be a clearly marked, centrally located reception area.

★★★

- In addition to the above, the following are required:
- There must be on-site supervision day and night.
 - An overview must be available of activities, events and sights in the vicinity.
 - The kitchen must be in a separate room, with table and chairs.
 - Shopping must be available in the immediate vicinity.
 - The site's total area must be enclosed, to restrict access by trespassers.
 - There must be a clearly numbered division of the lots.
 - There must be a separate area for tents with table and seating, bike stand and access to the mains.
 - The entranceway must be blocked between 11 p.m. and 7 a.m.
 - There must be lighting throughout the whole area.
 - The playground must be enclosed.

★★★★

- In addition to the above, the following are required:
- The reception area must be open in high season.
 - There must be a store or kiosk on site.
 - It must be possible to purchase meals, or have meals served, within a 3-km radius.
 - Waste containers must be placed at covered refuse sites.

★★★★★

- In addition to the above, the following are required:
- Someone in charge must be present day and night during the opening period.
 - The reception (front desk) must be in a separate room, simply furnished.
 - There must be a dedicated TV room.
 - There must be a separate sitting room for children.
 - There must be a store on site.
 - There must be a place to eat within a max. 1-km radius.
 - There must be an indoor play and activity room.

Cabins

General speaking, cabins of all categories must adhere to the official requirements regarding rental of accommodation. The stars are shown against the cabin symbol 🏠. The stars are awarded from 1 to 5.

★

The cabin consists of one room and necessary furnishings, and electricity.

★★

In addition to the above: Lighting, heating, refrigerator, hot plate, etc. The cabin may have several rooms.

★★★

In addition to the above: Separate bedroom. Tap water.

★★★★

In addition to the above: Hot and cold water, WC/shower. Cutlery/utensils, etc. 1 living room, min. 1 bedroom.

★★★★★

In addition to the above: Hotel standard with self catering facilities.

Klassifizierung

Durch einheitliche Sterneklassifikation der nordischen Länder erfahren Sie welche Einrichtungen, die in der jeweiligen Sternekategorie erforderlich sind und wonach der Campingplatz klassifiziert wird. Prüfen Sie daher die Anzahl der Sterne des jeweiligen Campingplatzes im Katalog.

★

- Eine verantwortliche Person, die die täglichen Betreuungsaufgaben wahrnimmt, muss vor Ort sein.
- Eine Informationstafel mit Öffnungszeiten, Klassifizierung, Ordnungsregeln, Brandschutz, Preisen und Notrufnummern muss vorhanden sein.
- Die Sanitärinstallationen müssen überdacht sein.
- Dusche und Waschbecken müssen mit Warmwasserversorgung versehen sein.
- Alle Gebäude müssen gut beleuchtet sein.
- Überdachte Kochmöglichkeiten müssen verfügbar sein.
- Die Einfahrt muss deutlich gekennzeichnet und mit den Öffnungszeiten beschildert sein.
- Die Wege auf dem Grundstück müssen mit einem ebenen, tragfähigen und in gutem Zustand erhaltenen Belag versehen sein.
- Die Einfahrt muss beleuchtet sein.
- Ein Erste-Hilfe-Kasten muss zugänglich sein.
- Gebäude - sowohl von außen als auch innen - und Freiflächen müssen immer in einem gepflegten, sauberen Zustand gehalten werden.

★★

- Zusätzlich zu den oben aufgeführten müssen folgende Anforderungen erfüllt sein:
- Ein Plan über die Standorte der Feuerlöschgeräte muss vorhanden sein.
 - Eine deutlich gekennzeichnete, an zentraler Stelle gelegene Rezeption muss vorhanden sein.

★★★

- Zusätzlich zu den oben aufgeführten müssen folgende Anforderungen erfüllt sein:
- Eine Betreuung muss rund um die Uhr vor Ort sein.
 - Auf dem Platz muss sich eine Übersicht der Aktivitäts- und Erlebnismöglichkeiten sowie Sehenswürdigkeiten des näheren Umfeldes befinden.
 - Eine separate Küche mit Tisch und Stühlen muss vorhanden sein.
 - In unmittelbarer Nähe müssen Einkaufsmöglichkeiten vorhanden sein.
 - Das gesamte Gelände muss eingezäunt sein, um die Zugangsmöglichkeiten für Nichtbefugte einzuschränken.
 - Die einzelnen Parzellen müssen deutlich unterteilt und nummeriert sein.
 - Für Zelte muss ein separater Bereich mit Tisch und Bänken, Fahrradständer und Stromanschluss vorhanden sein.
 - Die Einfahrt muss von 23.00 – 7.00 Uhr geschlossen sein.
 - Die Beleuchtung muss sich über das gesamte Gelände erstrecken.
 - Der Spielplatz muss eingezäunt sein.

★★★★

- Zusätzlich zu den oben aufgeführten müssen folgende Anforderungen erfüllt sein:
- Die Rezeption muss in der Hochsaison geöffnet sein.
 - Innerhalb des Geländes muss ein Geschäft oder Kiosk vorhanden sein.
 - Im Umkreis von 3 km muss ein Gastronomiebetrieb vorhanden sein, evtl. mit Selbstbedienung.
 - Die Abfallbehälter müssen an separaten, abgeschirmten Standorten deponiert sein.

★★★★★

- Zusätzlich zu den oben aufgeführten müssen folgende Anforderungen erfüllt sein:
- Während der Saison muss rund um die Uhr eine verantwortliche Person vor Ort sein.
 - Die Rezeption muss sich in einem eigenen Gebäude befinden und mit einfacher Möblierung ausgestattet sein.
 - Ein separates Fernsehzimmer muss vorhanden sein.
 - Für Kinder muss ein eigener Aufenthaltsraum vorhanden sein.
 - Innerhalb des Geländes muss ein Geschäft vorhanden sein.
 - Im Umkreis von 1 km muss ein Gasthaus zu finden sein.
 - Ein Spiel- und Aktivitätszimmer muss innerhalb eines Gebäudes vorhanden sein.

Ferienhäuser

Allgemein kann man sagen, daß die Häuser in allen Kategorien die öffentlichen Anforderungen für Vermietungsbetriebe erfüllen müssen. Die Beurteilung durch Sterne steht zusammen mit dem Symbol für Häuser 🏠.

★

Die Häuser werden mit 1 bis 5 Sternen beurteilt. Das Ferienhaus besteht aus einem Raum mit notwendiger Einrichtung und Strom.

★★

Zusätzlich zum oben Erwähnten: (Licht, Heizung, Kühlschrank, Kochplatte usw. Die Hütte kann mehrere Räume haben.

★★★

Zusätzlich zum oben Erwähnten: Abgetrenntes Schlafzimmer. Wasser in der Hütte.

★★★★

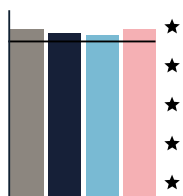
Zusätzlich zum oben Erwähnten: warmes/kaltes Wasser, WC/Dusche. Geschirr/Töpfe usw. 1 Aufenthaltsraum. Min. 1 Schlafzimmer.

★★★★★

Zusätzlich zum oben Erwähnten: Hotelstandard mit Einrichtungen, die eine Selbstversorgung ermöglicht.

Kvalitetskrav

Quality assessment – Qualitätsbewertung



Kvalitetskrav

Kvalitetsvurderingen er en vurdering av klassifiseringskravene som kreves etter Nordiske Stjernekrav. Hensikten med vurderingen, er å gi deg som gjest informasjon om kvaliteten på den enkelte campingplass. Campingplassen kvalitet blir hvert år vurdert innenfor følgende 4 områder:

Bygninger, Areal, Fasiliteter og Service.

Innenfor det enkelte område er det kvaliteten av vedlikeholdet, materialvalg, rengjøring, åpningstider resepsjon, betjening, tilgjengelighet og den håndverksmessige utførelsen, som blir vurdert.

Kvaliteten på den enkelte campingplass blir sammenlignet i forhold til kvaliteten på andre campingplasser med samme stjerner. Dvs. at en kvalitetsvurdering på 2 stjerners campingplass, ikke kan sammenlignes med en kvalitetsvurdering av en 4 stjerners plass. Kvalitetsvurderingen vises som et søylediagram, hvor kvaliteten av bygningene uttrykkes i høyden av den grå søylen, kvaliteten av arealet uttrykkes i høyden av den sorte søylen, kvaliteten av fasilitetene uttrykkes i høyden av den blå søylen og kvaliteten av servicen uttrykkes i høyden av den rosa søylen. Jo, høyere søylene er, dets bedre er kvaliteten. Den svarte streken representerer kvalitetskravene i hver stjerneklasse.

Quality assessment

The quality assessment is an assessment of the classification requirements required by the Nordic Star Requirements. The purpose of the assessment is to provide you with information about the quality of the individual campsite. The campsite quality is assessed annually in the following 4 areas:

Buildings, Area, Facilities and Service.

Within the individual area, it is the quality of maintenance, material selection, cleaning, opening hours reception, service, availability and the craftsmanship, which is being considered.

The quality of the individual campsite is compared to the quality of other campsites with the same stars. Ie that a quality rating of 2 star campsite, is not comparable to a quality rating of a 4 star place.

The quality assessment is shown as a bar chart, where the quality of the buildings is expressed in the height of the grey column, the quality of the area is expressed in the height of the black column, the quality of the facilities is expressed in the height of the blue column and the quality of service is expressed in the height of the pink column. The higher the columns are, the better the quality. The black line represents the quality requirements of each star class.

Qualitätsbewertung

Die Qualitätsbewertung richtet sich nach den Vorgaben für nordische Sterne. Die Übersicht mit den Bewertungen liefert ihnen als Gast Informationen über den jeweiligen Platz. Die Plätze werden jährlich anhand dieser vier Bereiche überprüft:

Gebäude, Freifläche, Einrichtungen und Service. Innerhalb jedes Bereich wird die Qualität nach folgenden Punkte beurteilt:

Unterhalt und Reparatur, Materialauswahl, Reinigung, Öffnungszeiten der Rezeption, Service, Verfügbarkeit und die handwerksmäßige Ausführung.

Die Qualität der einzelnen Campingplätze wird mit der Qualität von Campingplätzen mit gleicher Anzahl an Sternen verglichen. Das heißt, dass eine Qualitätsbeurteilung von einem 2-Sterne Platz nicht mit die Beurteilung von einem 4-Sterne Platz verglichen werden kann. Die Beurteilung wird in Säulendiagrammen angezeigt. Die Qualität der einzelne Bereiche schlägt sich in der Höhe der Säulen zum Ausdruck – je höher die Säule, desto höher ist die Qualität. Gebäude = grau Säule, Areal/Fläche = Schwarz Säule, Einrichtungen = blau Säule, Service = rosa Säule. Die schwarze Linie repräsentiert den Qualitätsanspruch in jeder Sternklasse.



www.kabe.no

KABE 2025

Velkommen inn og besøk din lokale KABE-forhandler, for å snakke bobiler og campingvogner.



Alltid steget foran!

KABE

www.kabe.no

Opplev kvalitet og komfort med KABE.



Det er en *Adria* for alle. Førsteklasses design og verdi for minneverdig opplevelse.




www.adria.no

Finne din nye Adria her!



T18-302AL

Sjekk ut
vår serie
Monark



T18-302B



T18-302C

T18-302C

Nordens ledende tilbehørsleverandør innen campingvogn- og bobilsektoren



- På ferie siden 1987

KAMA FRITID

GoCamp wecamp Royal Camping

Norsk Bobil og Caravan Club

Norges største interesseorganisasjon for deg med campinginteresse



Som medlem får du blant annet:

- 20 % rabatt på overnatting på First Camp i Norge, Sverige og Danmark
- Rabatt på aktiviteter og opplevelser, som bl.a. Hadeland Glassverk, Peppes Pizza m.m.
- Rabatt på overnatting på NBCC CAMP-plasser
- God rabatt på Garmin
- Rabatt på propan
- Rabatt på drivstoff
- Gratis Camping Card International
- Treff med flotte turer og aktiviteter
- Juridisk bistand
- Dessuten får du Norges største magasin for campere rett i postkassa 6 ganger i året og på nett på bocm.no



Alt dette og mye mer for kun kr. 600,- i medlemsavgift per år – meld deg inn i dag på nbocc.no

Med forbehold om endringer i medlemsfordeler. Medlemskapet løper til det sies opp.



nbocc.no

post@nbocc.no

63 82 99 90



FOTO: AUDELISE IVERSEN

Camping i Norge

I denne campingguiden finner du all informasjon du trenger for å kunne planlegge din ferie i Norge. Vi har tildelt hver campingplass et nummer samt en kartreferanse, slik at man raskt kan finne den enkelte campingplass på kartet eller i guiden. Du er alltid velkommen hos oss. God ferie!

På norske veier

Vogntog (bil og campingvogn)

Tillatt kjøretøybredde på riksveiene er 2,55 m. Største tillatte vogntoglengder på riksveiene er 18,75 m. Det er få veistrekninger hvor det er satt restriksjoner for vogntoglengder. For vogntog som er lengre enn 12,40 m, må det kontrolleres om det er tillatt å kjøre på de aktuelle veiene. Mer informasjon finner du hos Vegmeldingstjenesten på telefon 175 eller www.vegvesen.no/kart

Innførsel av dyr

For informasjon se: www.mattilsynet.no,
tlf: (+47) 22 40 00 00 eller postmottak@mattilsynet.no.

Hytter på campingplasser

Ønsker man å benytte hytter til overnatting, bør man undersøke på forhånd hva de inneholder av utstyr. Det viktigste her er kopper, glass, tallerkener, bestikk, kasseroller og ikke minst sengetøy. Alle hytter har madrasser. Dersom du har med hund, katt etc., vil vi anbefale at du opplyser om dette ved bestilling/ankomst på den aktuelle plass slik at dette er avklart og i orden. I høysesongen er det en god idé å bestille på forhånd.

Camping-gass

Du kan kjøpe gass/propan i hele Norge. Se www.aga.no eller myLPG.eu for mer informasjon.

Sikkerhet på Campingplassen

Ved ankomst til en ny campingplass bør du gjøre deg kjent med sikkerhetsreglene. Husk at 4-metersregelen gjelder ved plassering av bobil, campingvogn, telt og lignende. Spør gjerne eieren av campingplassen hvilke bestemmelser som gjelder. Batteri til røykvarsler bør byttes hvert år, og testes jevnlig.

Ta hensyn ved fricamping

Langtidsopphold på rasteplasser er ikke ønskelig, men det kan være behov for å stoppe og sove en enkelt natt. Husk på at det må være minst 150 Meter fra bebyggelse. Unngå privat eiendom og dyrket mark, og ikke kjør i terreng. På grunn av trafiksikkerheten skal det ikke parkeres på møteplasser langs smale veier. Vis hensyn til omgivelsene. Plikten til å ferdes sporløst og ikke gjøre skade på terrenget eller forstyrre dyrelivet gjelder alltid.

Husk også at det er forbud mot åpen ild fra 15. april til 15. september, og at det er båndtvang for hunder fra 1. april – 20. august.

Bilberging

Dersom du har behov for bilberging eller teknisk assistanse, kan du ringe på følgende døgnåpne tlf:

NAF: 08 505

REDGO: 02 222

SOS VEIHJELP: 915 09 505

Camping in Norway

In this camping guide you will find necessary information to plan your Norwegian holiday. Each campsite has been allocated a number and a corresponding map reference, making it easy to find the campsite on the map or in the guide. You're always welcome to stay with us. Enjoy your vacation!

Driving on Norwegian roads

Combined vehicles (car + caravan).

Permissible vehicle width is 2,55 m. Maximum vehicle lengths on national highways is 18,75 m. A few roads operate with restrictions on vehicle lengths. Drivers of car + caravan with a combined length of more than 12,40 m, must check if there are length restrictions on the intended roads. For more information, please contact Roads Information Service on tel. +47 815 48 991 or www.vegvesen.no/kart

Bringing pets to Norway

For more information please visit: www.mattilsynet.no, phone (+47) 22 40 00 00 or postmottak@mattilsynet.no.

Campsite Cabins

If you choose to stay overnight in cabins it is recommended to check the facilities ahead of time. We recommend checking if cutlery, crockery, linens, and towels are provided. If you are bringing your pet, please ensure that you inform the campsite upon booking. During peak season we recommend booking in advance!

Camping gas

You can purchase gas/propan throughout Norway. See www.aga.no or myLPG.eu for more information.

Safety at the Campsite

Upon arrival we recommend that you familiarise yourself with the safety regulations. Please respect the 4-metre rule when placing your motorhome, caravan, tent etc. If in doubt, please feel free to contact the management to verify which rules apply. Batteries for smoke detectors should be changed annually, and we advise testing these frequently.

Show consideration while wild camping

You may sometimes need to stay overnight at stopping places, but staying multiple nights is discouraged. Remember to camp at least 150 metres away from any buildings. Avoid camping on private property or farmland, and do not drive off-road. For the sake of road safety, do not park in passing places on narrow roads. Show consideration for your surroundings. The duty to travel without leaving a trace, damaging the terrain or disturbing wildlife always applies

It is prohibited to use open fire from 15th April – 15th September, and please observe that it is compulsory to use a dog lead from 1st April – 20th August.

Car recovery

If you require car recovery or technical assistance, the following services offer 24h service:

NAF: +47 926 08 505

REDGO: +47 33 13 80 80

SOS INTERNATIONAL: +47 915 09 505

Camping in Norwegen

In diesem Campingguide finden Sie alle notwendigen Informationen, damit Sie Ihren Norwegenurlaub angenehm und reibungslos planen können. Jedem Campingplatz sind eine Nummer und ein entsprechender Kartenverweis zugeordnet, sodass er auf der Karte oder im Campingführer leicht findbar ist. Bei uns sind Sie immer willkommen. Genießen Sie Ihren Urlaub!

Fahren auf norwegischen Straßen

Fahrzeug: Auto + Campingwagen

Die zulässige Fahrzeugbreite beträgt 2,55 m. Die maximale Fahrzeuglänge auf Bundesstraßen beträgt 18,75 m. Auf einigen Straßen gelten Beschränkungen bzgl. der Fahrzeuglänge. Bei Fahrzeugen mit einer Gesamtlänge von mehr als 12,40 m, muss stets geprüft werden, ob das Fahren auf den aktuellen Straßen gestattet ist. Weitere Informationen bekommen Sie beim norwegischen Straßeninformationsdienst (Veitrafikksentralen) unter Telefonnummer +47 815 48 991 oder www.vegvesen.no/kart

Haustiere nach Norwegen mitbringen

Ausführliche Informationen finden Sie auf www.mattilsynet.no, per Telefon (+47) 22 40 00 00 oder per Email unter postmottak@mattilsynet.no.

Hütten auf Campingplätzen

Sollten Sie sich entscheiden in Hütten zu übernachten, empfehlen wir Ihnen sich im Voraus über die Ausstattung der Hütte zu informieren. Vor allem gilt das für Besteck, Geschirr, Töpfe, Bettwäsche und Handtücher. Alle Hütten sind mit Matratzen ausgestattet. Falls Sie Ihr Haustier dabei haben, sollten Sie den Inhaber bei der Buchung bzw. Anreise darüber informieren, um evt. Unannehmlichkeiten zu vermeiden. In der Hauptsaison wird eine rechtzeitige Buchung empfohlen.

Campinggas

Du kannst Gas/Propangas in ganz Norwegen kaufen. Weitere Informationen finden Sie unter www.aga.no oder myLPG.eu.

Sicherheit auf Campingplätzen

Bei Ankunft auf einem neuen Campingplatz, sollen Sie sich immer mit den aktuellen Sicherheitsbestimmungen vertraut machen. Beim Aufstellen Ihres Wohnmobil, Campingwagens, Zeltes und desweiteren, ist stets der Mindestabstand von vier Metern einzuhalten.

Um in Erfahrung zu bringen, welche Regeln vor Ort gelten, wenden Sie sich an das Personal. Die Batterien für alle Ihrer Rauchmelder sollen einmal im Jahr gewechselt werden. Zudem empfehlen wir Ihnen die Rauchmelder häufig zu testen.

Nimm Rücksicht beim wilden campen!

Für längere Aufenthalte sind Rastplätze nicht vorgesehen. Halte dabei den vorgeschriebenen Mindestabstand von 150 Metern zu Häusern, Hütten und Gebäuden ein. Vermeide privaten Grundbesitz und landwirtschaftliches Nutzgebiet. Fahre nicht von den vorgesehenen Fahrwegen ab und nicht in die freie Natur. Aus Verkehrssicherheitsgründen ist das Parken auf den Ausweichstellen schmaler Straßen und Wege nicht gestattet. Verhalte dich rücksichtsvoll. Es besteht jederzeit die Pflicht keine Spuren zu hinterlassen, keinen Schaden an der Natur zu verursachen und die Tierwelt nicht zu stören.

Bitte achten Sie daran, dass vom 15. April bis 15. September das Lagerfeuer und Grillen im Freien verboten ist. Vom 1. April bis zum 20. August besteht Leinenpflicht im Freien für alle Hunde.

Pannenhilfe

Sollten Sie einen Pannenservice benötigen, bieten folgende Anbieter einen 24-Stunden-Service:

NAF: +47 926 08 505

REDGO: +47 33 13 80 80

SOS INTERNATIONAL: +47 915 09 505



Helårscamping i sanseriket Valdres




Fagernes Camping • N-2900 Fagernes
Tlf: +47 61 36 05 10 • www.fagernescamping.no



Beitostølen Camping • N-2953 Beitostølen
Tlf: +47 48 10 70 54 • www.beitocamp.no



Vasetdansen Camping • N-2923 Tisleidalen
Tlf: +47 61 35 99 50 • www.vasetdansen.no



Aurdal Fjordcamping og Hytter • N-29210 Aurdal
Tlf: +47 61 36 52 12 • www.aurdalcamp.no



Bjørkestølen Helårscamping • N-2923 Tisleidalen
Tlf: +47 90 59 67 89 • www.bjorkestolen.no

Veiskilt

Road signs – Verkehrsschilder



618

Campingplass

brukes for campingplasser som er tilrettelagt for telt, campingvogner og bobiler. Plassen kan også ha campinghytter.

Camp site

indicates campsites that are suitable for tents, caravans, and campervans. The site may also have camping cabins.

Campingplätze

Campingplätze, die für Zelte, Wohnwagen und Wohnmobile eingerichtet sind. Der Campingplatz kann zudem über Hütten verfügen.



621

Bobilplass

brukes for plasser som har et minimumsantall plasser tilrettelagt for oppstilling av bobiler. Dette kan være særskilte plasser i tilknytning til en campingplass, eller plasser reservert for bobil overnatting i eller i nærheten av bystrøk.

Campervan site

is used to indicate sites with a minimum number of places suitable to accommodate campervans. These may be specific spaces affiliated with a campsite or sites reserved for campervans in or around urban areas.

Wohnmobil-stellplätze

Campingplätze, die über eine Mindestanzahl von Wohnmobilstellplätzen verfügen. Dabei kann es sich um spezielle Plätze handeln, die an einem Campingplatz angeschlossen sind oder um reservierte Stellplätze für Wohnmobile in/oder in der Nähe von Städten.



622

Campinghytter

brukes for steder som driver utleie av campinghytter og feriehus.

Camping cabins

indicated sites with cabins or holiday homes for hire.

Campinghütten

Campingplätze, die Hütten oder Ferienhäuser vermieten.



611

Toalettømme-anlegg

viser til anlegg som kan ta imot toalettavfall fra alle aktuelle kjøretøytyper, og markerer plasseringen av anlegget.

Toilet emptying point

indicates a toilet emptying facility from all relevant vehicles, and to mark the location of the facility.

Wohnmobil-Entsorgungsstationen

Entsorgungsstationen aller Fahrzeuge, und wo sie zu finden sind.



635

Informasjon

brukes for å vise til informasjonskart og andre informasjonstavler av særlig interesse for turister eller andre vegfarende.

Information

indicates maps with local information or other information boards of particular interest to tourists or other travellers.

Information

Informationstafeln und andere Informationen, die für Touristen und andere Reisende vom Interesse sind.

Ordensregler

Innenfor en campingbedrift bor mange mennesker på et begrenset areal. De har forskjellige vaner, og dette er nettopp en del av det fascinerende og spennende ved camping. Men, dette betyr også at det nødvendigvis må gjelde noen regler slik at man unngår at gjestene er til sjenanse for hverandre. For gjester som har inngått avtale om sesongleie, gjelder mer utførlige regler i tillegg til nedenfor stående.

1. ANKOMST

1.01. Meld din ankomst i vakt/informasjon/resepsjon. Her oppgis navn og hjemstedsadresse. Legitimasjon forevises på forlangende.

1.02. Grupper innregistreres av reise-/gruppeleder.

1.03. Er det spesielle forhold med boenheten din, si fra ved ankomst.

2. PRISER

2.01. Betaling etter gjeldende priser. Se eget oppslag.

3. OPPHOLD

3.01. Du plikter å sette deg inn i regler vedrørende brannvern, gass, el.tilkopling og andre sikkerhetsbestemmelser. Følg derfor oppslag og betjeningens anvisninger.

3.02. Det tillates kun campingutstyr av normal type og størrelse. Egne innretninger som gjerde, plattform mv. må ikke settes opp uten betjeningens samtykke. Graving i bakken må ikke finne sted.

3.03. Lavt støynivå om dagen og nattero mellom kl. 23.00 og kl. 07.00.

3.04. Bruk av enhver form for våpen og fyrverkeri er forbudt.

3.05. Noen typer spill og lek mellom telt, vogner og bobiler kan være farlig og sjenerende. De fleste campingbedrifter har arealer tilgjengelig for lek og ballspill.

3.06. Bilkjøring begrenses til et minimum, og må foretas i ganghastighet.

3.07. Bilvask skal finne sted på anvist plass.

3.08. Avfall legges på anvist sted. Likeså brannfarlig materiale.

3.09. Grillen skal stå trygt og stødig, og med god avstand til brennbart materiale. Hold grillen under oppsyn så lenge den er varm. Asken skal være kald før den tømmes på et anvist og brannsikkert sted

3.10. Det må vises hensyn overfor andre gjester når det gjelder medbrakte kjæledyr. Hunder skal holdes i kort bånd, og lufting foretas på anvist sted eller utenfor campingområdet. Hundepose må brukes.

3.11. Salg av varer og tjenester er ikke tillatt uten betjeningens samtykke.

3.12. Gjester som viser usømmelighet eller forstyrrer ro og orden, kan vises bort, om nødvendig med politiets hjelp.

4. AVREISE

4.01. Dersom annet ikke er avtalt, skal campingtomten (boenheten) forlates rent og ryddig og senest kl. 12.00.

5. ANSVAR

5.01. Campingbedriften kan ikke påta seg ansvar for gjestenes eiendeler.

5.02. Skade som blir påført bedriften eller andre gjester må dekkes etter gjeldende regler.

De fleste campingbedrifter ligger i naturskjønne områder. Hjelp til å verne om natur og miljø! Begge deler trenger din beskyttelse! Ha et fint opphold her hos oss!

Site regulations

On a camping site many people occupy a limited area, all with varying habits. This creates a fascinating and exciting camping experience. To prevent disturbance between campers, certain rules and regulations apply. For seasonal guests, additional, more comprehensive, rules may apply.

1. ARRIVAL

- 1.01. Inform the Warden/Information Desk/Reception of your arrival. Name and home address must be provided. ID must also be shown upon request.
- 1.02. Groups should be checked in by guide/group leader.
- 1.03. If special conditions apply to your unit, this must be noted upon arrival.

2. PRICES

- 2.01. Payment according to current rates. See camp notice.

3. YOUR STAY

- 3.01. You are required to study the rules related to fire, gas, electricity, and other safety regulations. Please follow notices and staff instructions.
- 3.02. Only camping equipment of normal type and size is permitted. Any own equipment such as fences, platforms, etc. must not be installed without the staff's permission. Digging is not permitted.
- 3.03. Keep the noise down during the day and keep quiet between 23.00 and 07.00.
- 3.04. Any use of weapons and fireworks is prohibited.
- 3.05. Certain games between tents, caravans and camper vans can be perceived as a nuisance or dangerous. Most camping sites have dedicated play areas and pitches for ball games.
- 3.06. Driving should be kept to a minimum and only at walking pace.
- 3.07. Cars should only be washed in the designated area.
- 3.08. Waste is to be deposited in the designated place, as should any flammable material.
- 3.09. Place the barbecue on a sturdy surface, with adequate distance to any flammable material. Never leave a hot barbecue unsupervised. Once the ash is cool, dispose of it at a designated area.
- 3.10. Show consideration for other guests if you have brought your pet. Dogs should be kept on a short lead and walked in designated areas or outside the camping site. Dog bags are to be used.
- 3.11. Goods and services are not to be sold without the warden's permission.
- 3.12. Public disturbance can lead to expulsion from the site, with police assistance if required.

4. DEPARTURE

- 4.01. Unless otherwise agreed, the pitch should be vacated and left clean and tidy by 12 noon.

5. RESPONSIBILITY

- 5.01. The camping site cannot be held responsible for campers' possessions.
- 5.02. Damages caused to the camp or other campers must be compensated in accordance with enforced regulations.

Most camping sites are in areas of natural beauty. Please help us protect nature and the environment, as both need your protection! Enjoy your stay with us!

Vorschriften

Auf einem Campingplatz kommen viele Gäste mit verschiedenen Gewohnheiten und Kulturen auf eine begrenzte Fläche zusammen. Das macht die Faszination und Spannung beim Camping aus. Um Störungen zwischen Campern zu vermeiden, gelten bestimmte Regeln und Vorschriften. Für Dauercamper können zusätzliche und umfassendere Regeln gelten.

1. ANKUNFT

- 1.01. Melden Sie Ihre Ankunft bei der Wache/Information/Rezeption. Geben Sie Ihren Namen und Adresse an. Personalausweis auf Verlangen.
- 1.02. Reisegruppen werden vom Reise-/Gruppenleiter angemeldet.
- 1.03. Melden Sie bei der Ankunft eventuelle Wünsche bzgl. der Wohneinheit.

2. PREISE

- 2.01. Bezahlung nach geltendem Tarif. Siehe separate Informationen.

3. AUFENTHALT

- 3.01. Sie müssen sich mit den Vorschriften bzgl. Feuer, Gas, Stromanschluss und sonstiger Sicherheitsbestimmungen vertraut machen. Sie müssen den Vorschriften und Anweisungen der Verwaltung stets folgen.
- 3.02. Nur klassische Campingausrichtung ist erlaubt. Das Aufbauen vom Zaun, Plattform u.ä. ist ohne Erlaubnis des Campingplatzinhabers nicht gestattet. In die Erde graben ist ebenfalls nicht erlaubt.
- 3.03. Achten Sie tagsüber auf Ihre Lautstärke und die vorgeschriebene Nachtruhe zwischen 23.00 und 07.00 Uhr.
- 3.04. Das Nutzen von Waffen aller Art, sowie Feuerwerk ist strengstens verboten.
- 3.05. Das Spielen zwischen Zelten, Wohnwagen und Wohnmobilen kann gefährlich und störend sein. Die meisten Campingplätze haben dafür geeignete Bereiche.
- 3.06. Das Autofahren auf dem Gelände ist auf ein Minimum zu begrenzen, und dann nur im Schrittempo.
- 3.07. Das Autowaschen darf nur an dafür geeigneter Stelle erfolgen.
- 3.08. Abfall und brandgefährliches Material dürfen nur an dafür geeignete Stellen deponiert werden.
- 3.09. Stellen Sie den Grill stabil mit ausreichendem Abstand zu brennbaren Materialien. Lassen Sie einen heißen Grill nie unbeaufsichtigt. Erst nach Abkühlung der Asche, kann sie an eine angewiesene Stelle entsorgt werden.
- 3.10. Falls Sie mit Ihrem Haustier verreisen, sollten Sie immer Rücksicht auf andere Gäste nehmen. Hunde müssen angeleint sein, und das Spaziergehen mit dem Hund darf nur an angewiesene Stelle oder außerhalb des Campingbereichs erfolgen. Kotbeutel muss benutzt werden.
- 3.11. Der Verkauf von Waren und Dienstleistungen ist ohne Genehmigung des Inhabers verboten.
- 3.12. Gäste, die gegen die Verhaltensregeln stoßen, können vom Campingplatz verwiesen werden, auch mit Hilfe der Polizei.

4. ABREISE

- 4.01. Falls nichts anderes vereinbart ist, muss der Campingplatz (Wohneinheit) sauber und aufgeräumt spätestens 12.00 Uhr verlassen werden.

5. HAFTUNG

- 5.01. Der Inhaber übernimmt keine Haftung für Diebstahl, Schaden oder Beschädigung mitgebrachter Wertgegenstände.
- 5.02. Schäden, die dem Campingplatz oder anderen Gästen zugefügt werden, müssen gemäß den geltenden Vorschriften gedeckt sein.

Die meisten Campingplätze befinden sich in naturschönen Gebieten. Tragen Sie dazu bei, die Natur und Umgebung zu schützen! Wir wünschen Ihnen einen angenehmen Aufenthalt bei uns!

REIS MED SUPERSPEED

til Danmark



4

DAGLIGE
AVGANGER
fra Norge



BILPAKKE

fra **419,-** per person
én vei, v/4 i bilen

BOBILPAKKE

fra **2 290,-**
én vei for 2 personer

BIL + CAMPINGVOGN

fra **2 877,-**
én vei for 2 personer

Få bonuspoeng
og gode tilbud

Meld deg inn i
**COLOR
CLUB**

Hvordan benytte guiden

How to use the guide – Wie man diesen Führer benutzt

Overnattingstype

Accommodations
Unterkunftsart

Campingplass

Campingsite
Campingplatz

Kontaktinformasjon

Contact information
Kontaktinformationen

Informasjon

Information
Informationen

Hytteklassifisering

Classification cabins
Klassifizierung Hütten

Campingkjeder

Camping Chains
Ketten

Plassens nr.

Campsite number
Platz nr.

Skann for mer informasjon

Scan for more information
Für weitere Informationen scannen

Kartreferanse

Map reference
Kartenreferenz

Kvalitetskrav

Quality assessment
Qualitätsbewertung

Klassifisering

Camping Classification
Klassifizierung

Symboler

Symbols
Symbol Verzeichnis

Adresse, postnummer sted
+47 00 00 00 00
mail@epost.no
www.hjemmeside.no
Hele året

Raerum aperspi catiae laborehenis pliquiati omni quatum haruptas exeriti nis atur remquas as iliquiatem aliquisit, inctempel ium venducium la naturitatus et aut qui volupt. haruptas exeriti nis atur remquas as iliquiatem aliquisit, remquas as iliquiatem aliquisit iliquiatem

Raerum aperspi catiae laborehenis pliquiati omni quatum haruptas exeriti nis atur remquas as iliquiatem aliquisit, inctempel ium venducium la naturitatus et aut qui volupt. haruptas exeriti nis atur remquas as iliquiatem aliquisit, remquas as iliquiatem aliquisit as iliquiatem iliquiatem aliquisit, remquas as iliquiatem aliquisit iliquiatem

Raerum aperspi catiae laborehenis pliquiati omni quatum haruptas exeriti nis atur remquas as aliquisit, inctempel ium venducium la naturitatus et aut qui volupt. haruptas exeriti nis atur remquas as iliquiatem aliquisit, remquas as iliquiatem aliquisit as iliquiatem exeriti nis atur remquas as iliquiatem aliquisit, inctempel ium venducium la naturitatus et aut qui volupt. haruptas exeriti nis atur remquas as

4 ★★★★★★-★★★★★

Logos: CAMP, NHO Reiseliv, PLUSCAMP, NORWAY, CamperClean, First Camp, camping skandet.no, Hardanger, Hjerteliv, FDM, ADAC, ANWB

Symboler

Symbols – Symbol Verzeichnis



Campingplass

Camping site
Campingplatz



Tilgjengelig for bobil

Available for motorhomes
Verfügbar für Wohnmobile



Rom

Rooms for hire
Zimmer



Hytter

Cabins
Hütten



Leiligheter

Apartments
Apartment



Rorbu

Fisherman's cabin
Rorbu



Motell

Motel



Vandrerhjem

Hostel
Jugendherberge



Rom for funksjonshemmede

Universally accessible room
Behindertengerechte anlagen



Stellerom

Baby changing room
Wickelraum für Babys



Sanitæravdeling for barn

Sanitary department for children
Sanitärabteilung für Kinder



Kokemuligheter

Cooking facilities
Kochgelegenheit



Vaskemaskin

Washing machine
Waschmaschine



Tørketrommel

Tumble dryer
Trockenmaschine



Oppholdsrom

Common room
Aufenthaltsraum



Lekeplass

Playground
Spielplatz



Tømmested for kjemikalie-wc

Chemical tank disposal
Entsorgungsanlagen für chemische Toiletten



Tømming av bobil

Outlet mobil homes
Abwasser für Wohnmobile



Planerte og kjørefaste tomter

Level lots accessible by car
Planierte, befahrbare Parzellen



Wifi



Badeland

Water park
Wasserpark



Svømmebasseng

Swimming pool
Schwimmbad



Badstue

Sauna



Treningsrom

Fitness room
Fitnessraum



Minigolf

Mini golf



Sommeraktiviteter

Summer activities
Sommeraktivitäten



Fiske

Fishing
Angeln



Båtutleie

Boat hire
Bootsverleih



Gjestehavn

Guest harbour
Gästehafen



Bademulighet

Bathing possibility
Bademöglichkeit



Vinteraktiviteter

Winter activities
Winteraktivitäten



Alpnanlegg

Downhill skiing
Alpinmöglichkeiten



Butikk

Grocery shop
Laden



Restaurant



Alkoholservering

Alcohol serving
Alkohol servieren



Resepsjon

Front desk
Rezeption



Hunder ikke tillatt på campingplassen

No dogs allowed at the campsite
Hunden nicht erlaubt auf dem Camping platz



Elbillader

Electric car charger
Ladegerät für Elektroautos



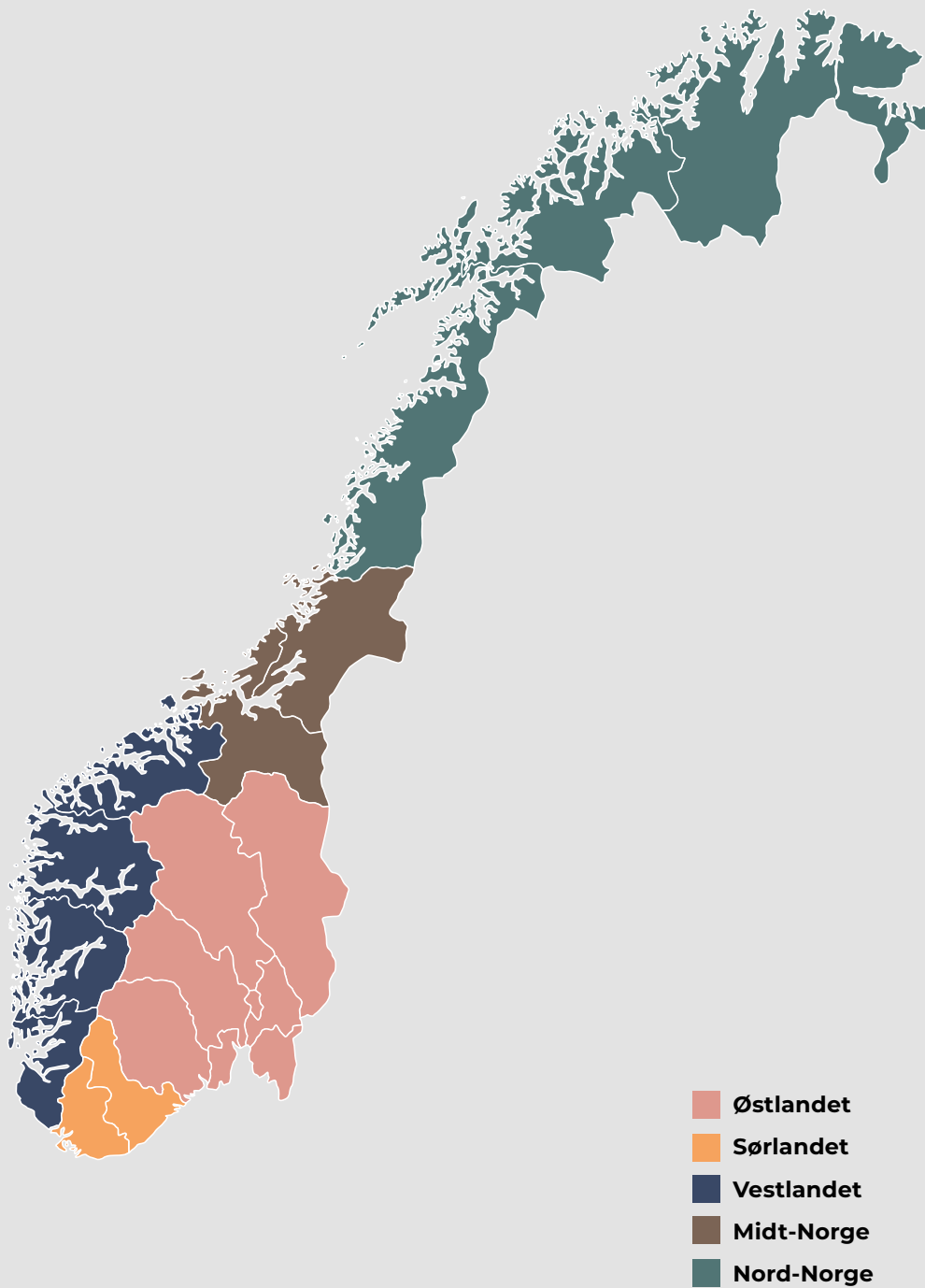
Hjertestarter

Defibrillator
Defibrillator



Campingplasser i Norge

Camping sites in Norway – Campingplätze in Norwegen



Alfabetisk oversikt

Alphabetic overview – Alphabetische liste

Side	Navn	Kartreferanse	Side	Navn	Kartreferanse
241	Adventure Camp Mehamn	H1	234	Kabelvåg Feriehus & Camping	E4
36	Aktivtetsbyen Gamle Fredrikstad	D11	121	Kilefjorden Camping	B12
239	Alta Strand Camping & Apartment	G2	34	Kirkeng Camping	D11
52	Alvdal Bobil og Caravan Camp	C9	107	Kjærstranda Familiecamping	C12
245	Andenes Camping	E3	164	Kjørnes Camping og Fjordhytter	B10
248	Arctic Motell	G3	216	Kleiva Camping	D6
203	Atlanten Turistsenter	B8	179	Kleivenes Camping	B9
114	Bagatell Camping	B12	184	Kolestay	B9
138	Bakkaåno Camping & Gjestegård	A12	215	Kolvereid Familiecamping	D6
66	Beitostølen Hytter & Camping	C10	194	Kongeparken Camping	A12
154	Bergen Camping Park	A10	243	Korgen Camping	E6
242	Berlevåg Motell & Camping	11	120	Kristiansand Feriesenter	B12
92	Beverøya Hytteutleie og Camping	C11	244	Krokstrand Fjellpark	E5
76	Birkelund Camping	B10	145	Kråko Gjestetun	D7
62	Bispen Camping	B9	221	Kvam Motell & Camping	D7
227	Bjerka Camping	E6	73	Kvanhøgd Turistsenter	C10
189	Bjølstad Camping	B8	189	Kviltorp Camping	B8
72	Bjørkestølen Helårscamping	C10	146	Kyrping Camping	A11
197	Bjørkheim Kro & Motell	A10	196	Langnuen Motell og Camping	A11
191	Blåhammer Camping	B8	214	Langnes Camping	D7
163	Borgund Hyttesenter og Camping	B10	200	Lanternen	A9
133	Bornes Camping	B12	236	Lappaugan Turiststasjon	F3
125	Bortelid Camping	B12	37	Larkollen Camping	C11
154	Botnen Camping	A10	216	Leka Motell og Camping	D6
153	Bratland Camping	A10	105	Lesjaskogvatnet Camping	B9
139	Brusand Camping	A12	212	Levanger Camping	D7
235	Brustranda Fjordcamping	D4	56	Lillehammer Turistsenter	C10
191	Bud Camping	B8	130	Lindenes Camping & Hytteutleie	B12
79	Buttingsrud Camping	C10	65	Ljoshaugen Camping	C9
173	Byrkjelo Camping	A9	176	Loenvatn Feriesenter	B9
68	Bøflaten Camping	B10	61	Lom Camping	A10
171	Bøyum Camping	B9	152	Lone Camping	B12
47	Båstø Camping	D9	127	Longerak Hyttesenter og Camping	B12
232	Camp Saltstraumen-Elvegård	E5	177	Lo-Vik Camping	B9
199	Dalen Gaard Camping & Hytter	B9	89	Lovisenberg Familiecamping	C12
170	Djuvik Camping	A10	162	Lunde Camping	B10
64	Dovreskogen Camping	C9	232	Lundhøgda Camping	E5
84	Drammen Camping	C11	165	Lyngmo Gjestehus og Camping	B10
62	Egenfoss Camping	B9	79	Lyngstrand Camping	C10
131	Egernes Camping	A12	202	Lysø Naturcamping & Rorbuer	B8
246	Elvelund Camping	F3	198	Lærdal Ferie- og Fritidspark	B10
74	Elvely Camping	B10	218	Marivold Resort Grimstad	C9
107	Etna Familiecamping	C10	118	Mariavold Camping	B12
55	Evjua Strandpark	D10	149	Mikkelparken Ferietun	B10
70	Fagernes Camping	C10	242	Min Ås	H2
188	Fagervik Camping	B8	180	Mindresunde Camping	B9
229	Fauske Camping & Motell	E5	124	Mineralparken Camping	B12
101	Femundtunet	D9	186	Mjelva Camping og Hytter	B8
100	Finnskogen Camping	D10	128	Mjåland Camping	A12
94	First Camp Bø	C11	227	Mo i Rana Camping	E5
73	First Camp Gol – Hallingdal	C10	41	Montebello Camping og Turistsenter	D11
30	First Camp Lunde	C11	41	Morokulien Camping	D11
92	First Camp Norsjø	C11	235	Moskenes Camping	D4
175	Fjordsight Resort	A9	114	Moystrand Familiecamping	B12
128	Flateland Camping og Hyttesenter	B11	156	Myrkdalen Camping	A10
198	Flatlandsmo Camping	A10	133	Møglestu Gård Camping	B12
39	Flisa Camping AS	D10	186	Måna Camping	B8
201	Flo Feriesenter	A9	138	NAF Camping Steinsnes	A12
162	Flåm Camping og Hostel	B10	197	NAF Kro & Camping	A10
238	Fosselv Camping	G2	214	Namsos Camping	D7
70	Fossen Camping	C10	215	Namsskogan Familiepark og Hotell	D7
190	Fræhabu Camping	B8	82	Natvedt Camping	C11
103	Furuly Camping	B9	37	Nes Camping	C11
213	Føllingstua	D7	126	Neset Camping	B12
172	Førde Gjestehus og Camping	A9	175	Nesjartun Camping	A9
246	Garsnes Brygge	F3	60	Nordal Turistsenter	B9
95	Garvikstrondal Camping	B11	249	Nordkapp Camping	H1
106	Ceilo Hytter og Camping	B10	192	Nothaugen Fiskecamping	B8
181	Geiranger Camping	B9	88	Notodden Camping	C11
244	Geitvågen Bad & Camping	E5	157	Nærøfjorden Camping	B10
50	Gjelten Bru Camping	C9	125	Odden Camping	B12
182	Gjerde Camping	B9	139	Ogna Camping AS	A12
203	Gjøra Camping	C8	178	Olden Camping	B9
174	Gloppen Camping og Fritidssenter	A9	238	Olderelv Camping	F3
201	Goksøy Camping	A9	240	Olderfjord Turistsenter	H1
182	Grande Hytteutleie og Camping	B9	213	Osen Fjordcamping	C7
52	Grimsbu Turistsenter	C9	42	Osensjøen Camping	D10
141	Grindafjord Feriesenter	A11	104	Otta Camping og Motell	C9
98	Groven Camping og Hyttegrend	B11	71	Pluscamp Aurdal Fjordcamping	C10
178	Gryta Camping	B9	234	Pluscamp Ballangen Camping	E4
157	Guldvangen Camping	B10	131	Pluscamp Camp Lyngdal	B12
221	Guldbergaunet Camping	D7	208	Pluscamp Granmo Camping	C9
78	Haglebu Feriesenter	C10	66	Pluscamp Hageseter Turisthytte	C9
208	Halland Camping	C8	149	Pluscamp Kinsarvik Camping	B10
76	Hallandtunet Camping	B10	55	Pluscamp Lillehammer Camping	C10
120	Hamre Familiecamping	B12	86	Pluscamp Løvøya Oslofjord	C11
144	Haraldshaugen Camping	A11	57	Pluscamp Mageli	C10
211	Hauganfjæra Camping	C8	229	Pluscamp Saltstraumen	E5
102	Hedmarkstoppen Camping & Hytter	D10	165	Pluscamp Sandvik Camping	B9
103	Hekshusstranda Camping	C10	180	Pluscamp Strynsvatn Camping	B9
199	Hellesylt Camping	B9	75	Pluscamp Øen Turistsenter	B10
195	Hjelmeland Camping & Hostel	A11	140	Preikestølen Camping	A12
184	Hjørundfjord Camping	A9	85	Ramton Familiecamping	C11
83	Hokksund Camping	C11	60	Randsverk Camping	C9
84	Holman Camping	C11	61	Rauberstulen	B9
65	Holum Camping	C9	174	Reed Camping & Fritid	A9
86	Homannsberget Camping	C11	100	Rena Camping	D10
124	Hornnes Camping	B12	112	Risør Resort – Moen Camping	C12
48	Hummelfjell Camping	D9	87	Rjukan Hytte og Caravanpark	B11
56	Hunderfossen Camping	C10	228	Rognan Fjordcamp	E5
210	Høgkjølen Fjellcamp	C8	89	Rognstranda Camping	C12
47	Johngård Turistsenter	D9	42	Rokosjøen Camping	D10
168	Jostedal Camping	B9	121	Roligheden Camping	B12
58	Jotunheimen Feriesenter	C9	64	Rondane Haukeliseter Camping	C9
171	Jølster Panorama	A9	146	Rødal Hyttegrend & Camping	B11
172	Jølstraholmen Camping	A9	209	Rørøsen Camping	D8

Side	Navn	Kartreferanse
48	Røste Hyttetun & Camping	D9
228	Saitdal Turistsenter	E5
188	Saitkjelsnes Camping	B8
94	Sanda Camping og Hytteutleie	B11
176	Sande Camping	B9
129	Sandnes Camping Mandal	B12
140	Sandnes Hytter og Camping	A12
87	Sandviken Camping	C11
40	Sanngrund	D11
74	Sataslåtten Camping	B10
141	Sauda Fjord Camping	A11
220	Selbu Camping	D8
40	Sigernesjøen Familiecamping	D11
247	Skatvik Camping	F3
248	Skibotn Camping	F3
190	Skogly Camping Hustadvika	B8
153	Skogtun Camping	A10
118	Skottevik Feriesenter	B12
144	Skudenes Camping	A11
196	Skysstasjonen Hytter og Camping	B11
58	Skåbu Hytter og Camping	C9
80	Sløvika Camping	C10
218	Smegarden Camping	C9
85	Solbergstøa Camping og Hytter	C11
152	Solneset Gård Camping	A10
130	Solstrand Camping	B12
240	Solvang Camping	C2
237	Søløy Camping og Båtutleie	F3
99	Songnabben Camping	D10
236	Sortland Camping og Motell	E3
195	Sponavik Camping	A11
241	Stabbursdalen Resort	H2
77	Stavn Camping og Hytter	C10
54	Steinvik Camping	C10
220	Stiklestad Camping	D7
245	Stokmarknes Camping	E3
34	Stora Lee Camping	D11
101	Storenga Camping	D10
211	Storsand Gård Camping	C8
249	Storvannet NAF Camping	G1
179	Stryn Camping	B9
233	Strømhaug Camping	E5
219	Støren Camping	C8
148	Sundal Camping	A11
193	Surnadal Camping Brekkøya	B9
78	Sutøya Feriepark	C10
54	Sveastranda Camping	C10
247	Svensby Tursenter	F2
168	Systrom Camping	B10
150	Sæbo Camping	B10
104	Sæta Camping	C9
43	Sæteråsen Hyttegrend og Camping	D10
46	Sølenstua Camp og Hytter	D9
127	Sølygarden Hotell & Feriesenter	B12
112	Sørlandet Feriesenter	C12
102	Tangenodden Camping	D10
90	Teksten Familiecamping	C11
95	Telnessanden Camping	C11
116	Tingsaker Camping	B12
177	Tjugen Camping	B9
105	Toftemo Turiststasjon	C9
116	Topcamp Bie – Grimstad	B12
38	Topcamp Bogstad – Oslo	C11
38	Topcamp Ekeberg – Oslo	C11
75	Topcamp Hallingdal – Ål	B10
226	Topcamp Havblikk – Helgeland	D6
53	Topcamp Mjøsa – Brumundal	D10
226	Topcamp Mosjøen – Helgeland	D6
80	Topcamp Onsakervika – Tyrifjorden	C11
57	Topcamp Rustberg – Øyer	B9
129	Topcamp Sjøsand – Mandal	B12
126	Troll Aktiv Hytter og Camping	B12
185	Trollstigen Camping & Gjestegård	B9
148	Trolltunga Odda Camping	A11
185	Trollveggen Camping	B9
237	Tromsø Lodge & Camping	F2
46	Trysilelva Camping	D10
43	Trysil Hyttegrend & Camping	D10
210	Tråsåvika Camping	C8
106	Tubbehaugen Camping	C10
88	Tuddal Camping	C11
170	Tveit Camping	B10
155	Tvinde Camping	A10
50	Tynset Rom og Camping	C9
150	Ulvik Camping	B10
164	Utladalen Camping	B10
82	Utvika Gård og Camping	C11
71	Valdres Camping	C10
145	Valevåg Camping og Hyttetun	A11
192	Valsøya	B8
156	Vang Camping	B10
72	Vasetdansen Camping	C10
68	Vasetsenteret	C10
219	Vauldalen Gård Camping	D8
169	Veganeset Camping	A10
99	Vestby Hyttepark	C11
181	Vinje Camping	B9
155	Voss Camping	A10
194	Ølberg Camping	A12
200	Ørsta Camping	A9
163	Østerbø Fjellstove	B10
202	Åndalsnes Camping & Motell	B8
212	Åsholmen Camping	C8

Kjære Camper,

Vi vil gjerne høre hva du synes om denne campingguiden. Om du har to minutter til overs setter vi pris på om du skanner denne QR-koden for å fortelle oss hva du synes.

Tusen takk!

Dear Camper,


We would love to hear your thoughts about this camping guide. If you have two minutes to spare, we appreciate it if you scan this QR code to tell us what you think.

Thanks so much!

Lieber Camper,

Wir würden gerne hören, was Sie von diesem Campingführer halten. Wenn Sie zwei Minuten Zeit haben, würden wir uns freuen, wenn Sie diesen QR-Code scannen und uns Ihre Meinung mitteilen würden.

Vielen Dank!



| Østlandet

Østlandet





Norges nest største landsdel er aller størst på mange andre måter.

De syv fylkene Østfold, Akershus, Buskerud, Oslo, Innlandet, Vestfold og Telemark dekker nesten 30 prosent av landets areal, men har over 50 prosent av landets befolkning. Landsdelen har Norges høyeste fjell, Galdhøpiggen, den største innsjøen, Mjøsa, den travleste fjorden, Oslofjorden og den største byen, Oslo. På Østlandet ligger flere av de mest besøkte fjellområdene som Jotunheimen, Rondane og Hardangervidda. Her ligger også noen av de mest populære turistattraksjonene som Fredriksten festning, Holmenkollen, Tusenfryd, Blaafarveværket, Maihaugen og Hunderfossen.

Foto: Ypsilon bru, Drammen. Adobe Stock / Niels Melander.



Norway's second largest region is by far the largest in many other aspects.

The seven counties Østfold, Akershus, Buskerud, Oslo, Innlandet, Vestfold and Telemark covers less than 30 percent of the country's surface but has more than 50 percent of the country's population. The region has Norway's highest mountain, Galdhøpiggen, the largest lake, Lake Mjøsa, the most bustling fjord, the Oslofjord and the largest city, Oslo. In Eastern Norway you will find several of the most visited mountain ranges, such as Jotunheimen, Rondane and Hardangervidda. You can also visit some of the most popular tourist attractions, like Fredriksten fortress, Holmenkollen, Tusenfryd, Blaafarveværket, Maihaugen and Hunderfossen.



Norwegens zweitgrößte Region ist in vielen anderen Aspekten bei weitem die Größte.

Die sieben Bezirke Østfold, Akershus, Buskerud, Oslo, Innlandet, Vestfold und Telemark umfassen fast 30 Prozent der Fläche Norwegens. Dafür lebt mehr als die Hälfte aller Norweger hier. Die Region, die gern als Ostnorwegen bezeichnet wird, hat den höchsten Berg, Galdhøpiggen, den größten See, Mjøsa, die größte Stadt, Oslo, und den betriebsamsten Fjord, den Oslofjord.

In Ostnorwegen finden Sie einige der meistbesuchten Gebirgszüge, und Nationalparks im Land, wie Jotunheimen, Rondane und Hardangervidda. Sie können auch einige der beliebtesten Touristenattraktionen in der Region besuchen, wie z.B. die Festung Fredriksten an der schwedischen Grenze in Halden, die Skisprungschanze Holmenkollen in Oslo, die alten Kobaltgruben beim Blaafarveværket, das Freilichtmuseum Maihaugen in der Olympiastadt von 1994, Lillehammer und die Freizeitparks Tusenfryd bei Oslo und Hunderfossen, nördlich von Lillehammer.

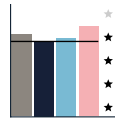


Kirkeng Camping

D11



👤 Kirkeng, 1798 Aremark
 📞 +47 90 19 42 44
 📧 post@kirkengcamping.no
 🌐 www.kirkengcamping.no
 📅 Hele året, fullservice 1/5-1/10



Velkommen til Kirkeng camping – en idyllisk campingplass ved vannkanten. Hos oss finner dere noe for hele familien. Utleie av sykler, kano, kajakk og båter. Moderne servicefasiliteter for voksne og barn. Flott lekeplass for store og små, vi har også restaurant med alle rettigheter.

Welcome to Kirkeng Camping – an idyllic campsite by the water's edge. We offer something for the whole family, including rental of bicycles, canoes, kayaks and boats. Modern service facilities for adults and children. Super playground for young and old. We also have a fully licensed restaurant.

Willkommen auf dem Kirkeng Camping – einem idyllischen Campingplatz am Wasser. Bei uns gibt es Aktivitäten und Angebote für die ganze Familie. Vermietung von Fahrrädern, Kanus, Kajaks und Booten. Moderne Serviceeinrichtungen für Erwachsene und Kinder. Toller Spielplatz für Jung und Alt und wir haben ein Restaurant mit allen Rechten.

🏠 7 ★★-★★★★★

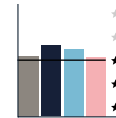


Stora Lee Camping

D11



👤 Tolsby 10, 1798 Aremark
 📞 +47 924 11 412
 📧 post@stora.lee.no
 🌐 stora.lee.no
 📅 1/5-1/10, fullservice 1/6-1/9



Familievennlig campingplass ved bredden av grensesjøen Stora Lee, midt mellom Svinesund og Töckfors. Moderne service hus, lekeplass og badestrand. Fine tur muligheter og spennende fiske av stor gjedde og abbor. Vi har både flotte luksushytter og enklere campinghytter til utleie.

Family-friendly campsite on the shore of the Stora Lee lake, between Svinesund and Töckfors on the Swedish border. Modern service facilities, playground and beach. Great opportunities for walks and exciting fishing for pike and perch. We have both luxury cabins and simpler camping cabins for rent.

Familienfreundlicher Campingplatz am Ufer des Grenzsees Stora Lee, auf halber Strecke zwischen Svinesund und dem schwedischen Töckfors. Modernes Servicehaus, Spielplatz und Badestrand. Tolle Ausflugsmöglichkeiten und aufregendes Angeln auf große Hechte und Barsche. Wir vermieten sowohl schöne Luxushütten als auch einfachere Campinghütten.

🏠 11 ★★-★★★★★



Sarpsborg Apartments



Vi ønsker våre gjester velkommen med 40 leiligheter, rom og campingvogner

Helårs camping - 100 strømplasser - Tømmestasjon for buss og bobil - KabelTv fra Canal Digital Internet -
Lekeplass - Bålhus - Kjøkken - Vaskeri - Fiske - Turterreng

Badeland / Strand: 5 km – Golf: 8 km – Tusenfryd: 35 min

Desiderias vei 43 – 1719 Greåker – Tel: +4769147126 – www.utnecamping.no

Utne Camping

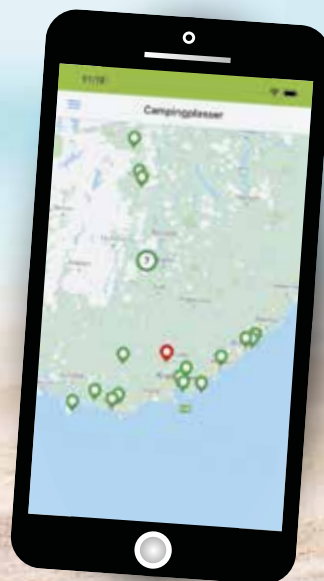
Sarpsborg Apartments
- En del av Utne Camping -

www.camping.no

Camping.no er enkleste
vei til alle klassifiserte
campingplasser i Norge

Camping.no gives you
all the certified
campsites in Norway

Camping.no ist der
einfachste Weg zu allen
klassifizierten Camping-
plätzen in Norwegen



Last ned
Camping.no-
appen!

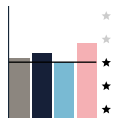




Aktivitetsbyen Gamle Fredrikstad D11



📍 Torsnesveien 16, 1630 Gml Fredrikstad
 ☎️ +47 99 22 19 99
 ✉️ resepsjon@aktivitetsbyen.no
 🌐 www.aktivitetsbyen.no
 📅 Hele året, fullservice hele året



Dere finner oss i idylliske, landlige og historiske omgivelser med kort vei til Gamlebyen, Isegran og sentrum. I nærheten kan du bade hos Kongstenbadet, eller spille golf hos Gamle Fredrikstad Golfklubb. Vi har både hytter, rom og god plass til caravan og bil.

You will find us in idyllic, rural and historic surroundings just a short distance from Gamlebyen (old town), Isegran heritage site and Fredrikstad's bustling centre. Nearby you can use the Kongstenbadet swimming pool or play golf at Gamle Fredrikstad Golf Club. We have cabins, rooms and plenty of space for caravans and mobile homes.

Sie finden uns in idyllischer, ländlicher und historischer Umgebung unweit der Altstadt und Innenstadt von Fredrikstad sowie Isegran. Wer einen Aktivurlaub mag, kann in der Schwimmhalle Kongstenbadet schwimmen oder beim Gamle Fredrikstad Golfklubb golfen. Vermietung von Hütten und Zimmern und wir haben viel Platz für Wohnwagen und Wohnmobile.

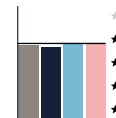
🏠 18 ★★★★★



Utne Camping D11



📍 Desiderias vei 43, 1719 Greåker
 ☎️ +47 69 14 71 26
 ✉️ post@utnecamping.no
 🌐 www.utnecamping.no
 📅 Hele året, fullservice hele året



En moderne og velutstyrt campingplass med mange aktivitetsmuligheter for stor og små. Kort vei til Sverige og Tusenryd. Vi har 40 leiligheter, enkle rom og flotte oppstillingsplasser for bobil og caravan med strøm og kabel-TV. Tømmestasjon for buss og bil.

A modern and well-equipped campsite with lots to do for young and old. Sweden and Tusenryd amusement park are just a short drive away. We have 40 apartments, simple rooms and great sites for motorhomes and caravans with electricity and cable TV. Emptying station for buses and motorhomes.

Ein moderner und gut ausgestatteter Campingplatz, der Jung und Alt viele Aktivitäten bietet. Die Grenze zu Schweden und der Vergnügungspark Tusenryd sind in der Nähe. Wir vermieten 40 Ferienwohnungen, einfache Zimmer und verfügen über schöne Stellplätze für Wohnwagen und Wohnmobile mit Stromanschluss und Kabel-TV. Entleerungsstation für Busse und Wohnmobile.

🏠 23 ★★-★★★★★





5

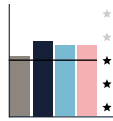


Larkollen Camping

CT1



📍 Nesetveien 24, 1560 Larkollen
 ☎ +47 920 30 235
 ✉ post@larkollencamping.no
 🌐 larkollencamping.no
 📅 1/4–30/9, fullservice 1/4–30/9



Ligger flott til på Larkollneset langs Oslofjorden, kjent som Norges Riviera. Nydelige badestrender, svaberg og fine turstier. Golfbanen Evje ligger ikke langt unna. Det er flotte gang- og sykkelstier i et vennlig landskap. Hundedusj tilgjengelig.

Located on Larkollneset, one of the hidden gems along the Oslofjord, also known as Norway's Riviera. Beautiful beaches, rocky cliffs, and pleasant hiking trails. Evje golf course is nearby. Between Larkollen center and the campsite, you'll find scenic walking and cycling paths through friendly landscapes. Dog shower available.

Tolle Lage auf der Landzunge Larkollneset, einem der großen Idyllen des Oslofjords, oft als Norwegens Riviera bezeichnet. Schöne Badestrände und felsige Klippen. Der Golfplatz Evje ist für Golfer in kurzer Entfernung erreichbar. Es gibt auch idyllische und leicht begehbare Wander- und Radwege durch eine sanfte Landschaft. Hundeduschen vor Ort.

🏠 11 ★★–★★★★



6



Nes Camping

CT1



📍 Nesveien 520, 1514 Moss
 ☎ +47 907 09 507
 ✉ post@nescamping.no
 🌐 nescamping.no
 📅 1/4–30/9, fullservice 1/4–30/9



Populær, barnevennlig og langgrunn sandstrand. Storkiosk i resepsjonen. På Jeløy ved Oslofjorden med utsikt til Tofte. Turterreng for sykkel og spaserende, og kort avstand til severdigheter som Galleri F15 på Alby. Hytteutleie, døgnplasser og langtidsleie.

Popular child-friendly and shallow sandy beach. Supermarket in the reception. Located north-west on Jeløy by the Oslofjord overlooking Tofte. Good hiking terrain for cycling and walking, and a short distance to sights and Galleri F15 at Alby. The site hosts a group of regular guests on long-term rentals.

Sehr beliebter kinderfreundlicher Sandstrand, der weitläufig und flach ist. Kleiner Supermarkt an der Rezeption. Nordwestlich auf der Insel Jeløy am Oslofjord gelegen mit schöner Aussicht. Gutes Terrain zum Radfahren und Wandern. Die Galleri F15 in Alby ist sehenswert. Hüttenvermietung und Tagesplätze. Der Campingplatz hat auch viele Stammgäste mit Langzeitmiete.

🏠 12 ★★–★★★★





8

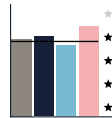


Topcamp Bogstad – Oslo

C11



👤 Ankerveien 117, 0766 Oslo
 📞 +47 22 51 08 00
 ✉ bogstad@topcamp.no
 🌐 www.topcamp.no/bogstad
 📅 Hele året, fullservice hele året



Vi ligger i landlige omgivelser nær golfbane, badeplass og flotte turveier ved Bogstavannet og Nordmarka. Nytt 5-stjerners sanitærbygg, hytter og leiligheter. Plasser for vogn, bobil og telt. Butikk og bensinstasjon rett ved. Kort vei til Oslo sentrum med bil og kollektivtransport.

Topcamp Bogstad is a modern, year-round campsite located in rural surroundings near a golf course, a beach, and beautiful hiking trails by Bogstavannet and Nordmarka. New 5-star sanitary facilities, cabins, and apartments. Pitches for caravans, motorhomes, and tents. A shop and gas station are right nearby. Easy access to Oslo city center by car and public transport.

Topcamp Bogstad ist ein moderner, ganzjährig geöffneter Campingplatz in ländlicher Umgebung, nahe einem Golfplatz, einem Strand und schönen Wanderwegen am Bogstavannet und in der Nordmarka. Neues 5-Sterne-Sanitiergebäude, Hütten und Apartments. Stellplätze für Wohnwagen, Wohnmobile und Zelte. Geschäft und Tankstelle direkt in der Nähe. Kurzer Weg ins Zentrum von Oslo mit Auto und öffentlichen Verkehrsmitteln.

🏠 55 ★★–★★★★★★



9

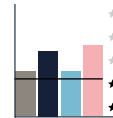


Topcamp Ekeberg – Oslo

C11



👤 Ekebergveien 65, 1181 Oslo
 📞 +47 22 19 85 68
 ✉ ekeberg@topcamp.no
 🌐 www.topcamp.no/ekeberg
 📅 15/5–15/9, fullservice 15/5–15/9



Sommeråpen camping på toppen av Oslo, med panoramautsikt over Hovedstaden. Ekebergsparken skulpturpark som nærmeste nabo. Kort vei til kultur, shopping og spisesteder. Lekeplass, minigolf og besøksgård med dyr og ridesenter i gangavstand. Vi tilbyr også glampingtelt.

Summer-open camping at the top of Oslo, with panoramic views of the capital. Ekeberg Sculpture Park is the nearest neighbor. Culture, shopping, and dining are within comfortable reach. Playground, mini-golf, and a petting zoo with animals and a riding center are within walking distance. The campsite also offers glamping tents.

Sommeroffener Campingplatz auf der Spitze von Oslo mit Panoramablick auf die Hauptstadt. Der Ekeberg-Skulpturenpark ist der nächste Nachbar. Kultur, Einkaufsmöglichkeiten und Restaurants sind in bequemer Reichweite. Ein Spielplatz, Minigolf und ein Streichelzoo mit Tieren sowie ein Reitzentrum sind zu Fuß erreichbar. Der Campingplatz bietet auch Glamping-Zelte an.





10

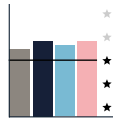


Flisa Camping AS

D10



- Færdervegen 123, 2270 Flisa
- +47 958 02 270
- flisacamping@gmail.com
- www.flisacamping.no
- Hele året, fullservice hele året



Velkommen! Den beste ferieplassen for store og små. Campingen er helårsåpen med utleie av hytter og plass til egne telt, vogner og bobiler. I tillegg kan du nyte et herlig måltid i vår restaurant Færder Brasserie & Bar. Vi tilbyr lunsj, dagens husmannsrett eller à la carte-meny.

The best holiday spot for young and old. The campsite is open year-round, offering cabins for hire, as well as space for your own tents, caravans, and mobile homes. Enjoy a great bathing beach with many activities. Additionally, you can savor a wonderful meal in our restaurant, Færder Brasserie & Bar, where we serve lunch, the dish of the day, and an à la carte menu.

Der beste Urlaubsort für Jung und Alt. Der Campingplatz ist das ganze Jahr über geöffnet und bietet Hütten zur Miete sowie Platz für eigene Zelte, Wohnwagen und Wohnmobile. Genießen Sie unseren tollen Badestrand mit vielen Aktivitäten. Darüber hinaus können Sie in unserem Restaurant Færder Brasserie & Bar eine wunderbare Mahlzeit genießen. Wir bieten Mittagessen, das Gericht des Tages und ein À-la-carte-Menü.

🏠 9 ★★★★★—★★★★★



Hjertelig
velkommen
til Sanngrund
- overnatting i
idylliske omgivelser



★★★★★ CAMPING



Sanngrund Servering & Overnatting AS
Oslovegen 910, 2100 Skarnes, telefon 62 96 46 60
www.sanngrund.no, booking@sanngrund.no

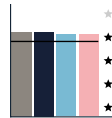


Sanngrund

D11



- 👤 Oslovegen 910, 2100 Skarnes
- ☎ +47 62 96 46 60
- ✉ post@sanngrund.no
- 🌐 www.sanngrund.no
- 📅 Hele året, fullservice hele året



Ligger vakkert til ved Glomma, har enkle sommerhytter og store helårs-hytter. Døgnplasser for bobil/campingvogn. Populær kafeteria. Aktiviteter som bading, vannsklie, båt, kano, sykkeltur, lekeplass, fiskeing, volleyball og bordtennis. Kort vei til Gardermoen, Oslo og Charlottenberg.

Sanngrund is beautifully located by the river Glomma, and offers basic summer cabins to large high standard cabins. Overnight places for motor-homes/caravans. Cafeteria with delicious food. Swimming, waterslide, boating, canoeing, cycling, children's playground, fishing, volleyball and table tennis. Short drives to OSL, Oslo and Charlottenberg in Sweden.

Schöne Lage an der Glomma. Breites Angebot an Übernachtungsmög-lichkeiten von einfachen Sommerhütten bis zu großen ganzjährig ge-öffneten Hütten. Stellplätze für Wohnmobile und Wohnwagen. Beliebtés Café auf dem Campingplatz. Aktivitäten wie Schwimmen, Wasserrutsche, Bootfahren, Kanufahren, Radtour, Angeln, Volleyball und Tischtennis. Spielplatz. Oslo und der Flughafen sind eine kurze Fahrt entfernt.

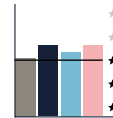


Sigernessjøen Familiecamping

D11



- 👤 Strengelsrudtjernsvegen 3, 2210 Granli
- ☎ +47 40 60 11 22
- ✉ post@sigernesscamp.no
- 🌐 sigernesscamp.no
- 📅 Hele året, fullservice 1/5-1/10



Ligger solvendt ved Sigernessjøen. Badestrand, bryggeanlegg, fiske-muligheter og vannsportaktiviteter. Kort vei for handleturer til Sverige; Charlottenberg. Kongsvingers Golfbane med 18 hull og Golfkro, populært terreng til fot- og sykkelturner. Fine skiløyper nær campingen.

South west facing campsite by Sigernessjøen lake. Beach for swimming, boat jetty, fishing opportunities and water sport activities. Ideal location for shopping trips to Charlottenberg. Kongsvinger Golf Course with 18 holes and Golf bistro and catering; popular terrain for walking and cycling tours. Fine cross-country ski trails right up to the campsite.

Sie finden uns am See Sigernessjøen der Sonne zugewandt. Badestrand, Steganlage, Angelmöglichkeiten und Wassersportaktivitäten. Ideale Lage für Shoppingausflug nach Schweden. Die Stadt Charlottenberg liegt 35 km entfernt. Kongsvinger Golfplatz mit 18 Löchern und Golfrestaurant, beliebtes Terrain für Wander- und Radtouren. Im Winter führen tolle Skiloipen bei dem Campingplatz vorbei.






Montebello Camping og Turistsenter D11



📍 Grenseveien, 2240 Magnor
 ☎ +47 62 83 72 33
 ✉ booking@montebellocamping.no
 🌐 www.montebellocamping.no
 📅 Hele året, fullservice 1/5-1/9



Vi ligger i naturskjønne omgivelser, nærmere bestemt i Magnor med riksgrensen til Sverige som nærmeste nabo. Familievennlig camping med fin lekeplass og turstier. Gode handlemuligheter og kort vei til Magnor Glassverk. Lademuligheter for el-bil, 100 drop-in-plasser til vogn og bobil.

Located in beautiful natural surroundings in Magnor with the national border to Sweden as nearest neighbour. Family-friendly camping with a playground and walking trails. Good shopping opportunities and only a short distance to the famous Magnor glass factory. Charging facilities for EVs. 100 drop-in sites for caravans and motorhomes.

Unser Campingplatz befindet sich in einer landschaftlich reizvollen Region im Ort Magnor direkt an der norwegisch-schwedischen Grenze. Familienfreundlicher Campingplatz mit schönem Spielplatz und tollen Wanderwegen. Gute Einkaufsmöglichkeiten und das Magnor Glaswerk sind in der Nähe. Lademöglichkeiten für E-Autos, 100 Stellplätze für Wohnwagen und Wohnmobile.


🏠 23 ★★-★★★★★



Morokulien Camping



📍 Arkovegen 3572, 2240 Magnor
 ☎ +47 62 83 52 80
 ✉ morokulien@morokulien camping.no
 🌐 morokulien camping.no
 📅 Hele året



Campingplassen ligger på fredsplassen Morokulien, på grensen mellom Norge og Sverige. Hos oss kan du leie campinghytter i sjarmerende enkel stil. Vi har god kapasitet for bobil, campingvogn, faste sommer- og vinterplasser og fine muligheter for telt og hengekøyer i furutræene.

Morokulien Camping is located by the Morokulien Peace Park on the Norwegian-Swedish border. Here, you can rent charming simple style cabins, and we also have good capacity for motorhomes, caravans, permanent summer and winter sites and great opportunities for tents and hammocks among the pine trees. Welcome!

Der Campingplatz liegt am Platz des Friedens Morokulien direkt an der Grenze zwischen Norwegen und Schweden. Bei uns können Sie Campinghütten im charmant schlichten Stil mieten. Wir haben zahlreiche Plätze für Wohnmobile, Wohnwagen, feste Sommer- und Winterstellplätze und großartige Möglichkeiten für Zelte und Hängematten im Kieferwald. Herzlich willkommen!

🏠 9 ★★-★★★★★





19

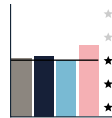


Rokosjøen Camping

D10



Rokosjøvegen 835, 2340 Løten
 +47 90 15 15 60
 rokocamp@hotmail.com
 www.rokosjoencamping.no
 Hele året, fullservice 15/6–15/8



Rolige omgivelser med vakker natur. Kiosk og kafe. Moderne sanitæranlegg, lekeplass, badstue, robåter, kanoer, og selskapslokaler. Gode fiskemuligheter og isfiske om vinteren. Kort vei til kirkeruiner fra 1200-tallet og Rondanestien går rett forbi. Fine tur og sykkel muligheter. Bær og sopp i sesong.

Located in quiet surroundings and beautiful nature. Kiosk and cafe. Modern toilet facilities, playground, rowing boats, canoes and function rooms. Good fishing prospects, including ice fishing in winter. Nearby you can visit church ruins from the 13th century and the Rondane Trail passes right by. Nice hiking paths and cycling opportunities. Berries and mushrooms in season.

Wir befinden uns in einer ruhigen Umgebung mit traumhafter Natur. Kiosk und Café. Moderne Sanitäreanlagen, Spielplatz und Verleih von Ruderbooten, Kanus und Veranstaltungsräumen. Es gibt gute Angelmöglichkeiten – auch im Winter. Sie können sich Kirchenruinen aus dem 13. Jahrhundert angucken, während der Wanderweg Rondanestien bei uns direkt vorbeiführt. Schöne Möglichkeiten zum Wandern und Radfahren. Beeren und Pilze der Saison.

6 ★★–★★★★



21

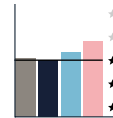


Osensjøen Camping

D10



Osveien 2593, 2460 Osen
 +47 481 58 103
 post@osensjoencamping.no
 www.osensjoencamping.no
 Hele året, fullservice 15/6–1/9



Osensjøen Camping har en fantastisk beliggenhet ved Osensjøen, med en av innlandets fineste og lengste sandstrand på 1 km. Campingplassen er omgitt av natur på alle kanter med elver og skog. Stabile gode vinterforhold med flotte skiløyper som passer for store og små.

Osensjøen Camping is ideally situated by Osensjøen lake, with one of the finest and longest (1 km) inland sandy shorelines. The campsite is surrounded by nature on all sides with rivers and forests. Osensjøen Camping experiences stable winter conditions with great ski slopes nearby suitable for young and old.

Wir haben eine wunderbare Lage am Osensjøen mit einem der schönsten und längsten, 1 km, Sandstrände weit und breit. Der Campingplatz ist auf allen Seiten von Natur mit Flüssen und Wäldern umgeben. Im Winter haben wir gute und stabile Winterbedingungen für tolle Skipisten, die für Alt und Jung geeignet sind.

5 ★★–★★★★





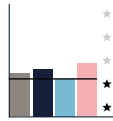
22



Sæteråsen Hyttetrend og Camping D10



- Trysilvegen 5839,, 2429 Tørberget
- +47 400 54 741
- booking@saeterasenhytter-trysil.no
- saeterasenhytter-trysil.no
- Hele året, fullservice hele året



Vi tilbyr vi deg naturen som nærmeste nabo — 14 flotte og vinterisolerte hytter, store oppstillings plasser for bobiler, campingvogn og telt. Felles peisestue, bål plass med grilling Aussie style, egen fiskedam, elgsafari, og sykkelstier, skiløype til Trysilfjellet om vinteren.

We offer you nature and open countryside as your nearest neighbour — 14 superb winter-insulated cabins, large sites for motorhomes, caravans and tents. Communal lounge with open fire, campfire place with Aussiestyle grilling, own fishing lake, elk safari, cycle paths and ski trail to Trysilfjellet ski resort in winter.

Bei uns ist die Natur Ihr nächster Nachbar. Wir bieten 14 schöne und winterfeste Hütten, große Stellplätze für Wohnmobile, Wohnwagen und Zelte. Wir bieten ebenfalls einen Gemeinschaftsraum mit Kamin, Lagerfeuer mit Grillen australischen Stils, eigenen Angelteich, Elchsafari, Radwege und im Winter Skiløipe die zum Skigebiet Trysilfjellet führt.

14 ★★



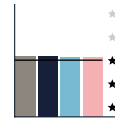
23



Trysil Hyttetrend & Camping D10



- Bygdervegen 253, 2420 Trysil
- +47 901 32 761
- trysilhytte@trysilhytte.com
- trysilhytte.com
- 1/6–31/10, fullservice 1/6–31/10



Ligger idyllisk ved Trysil elva, og med Trysilfjellet midt imot. Her er det rolig og idyllisk – et perfekt sted for barnefamilier, syklistar (sykkelutleie), fiskere, skiløpere og alle andre som er glade i naturen. 2 km fra Trysil sentrum. Stoppested til gratis skibuss om vinteren.

Idyllically situated by the Trysil River, with Trysilfjellet directly opposite. It is quiet and idyllic here – a perfect place for families with children, cyclists (bike hire), fishermen, skiers and anyone else who enjoys nature. 2 km from the center of Trysil. Stop for the free ski bus during winter.

Idyllisch am Fluss Trysil gelegen mit dem Hausberg Trysilfjellet direkt gegenüber. Hier ist es ruhig und schön. Ein perfekter Ort für Kinderfamilien, Radfahrer (Fahrradverleih), Angler, Skifahrer und alle anderen Naturliebhaber. Im Winter halten hier die Skibusse, die Sie zu den Skipisten bringen.

18 ★★–★★★★★



Camping i vår

Lom Camping er et fint utgangspunkt for alle som er glad i fjell, kultur, aktivitet og god mat. Vi er omringet av fine topper som Galdhøpiggen, Glittertind og Besseggen. Det er mange sentrumsnære turer å gå for den som er glad i friluftsliv. Lomseggen ruver over Lom sentrum og er en utrolig fin tur som gir en av dalens fineste utsikter. I tillegg til turer finnes det flere tilbud som aktivitetspark med klatrepark, klatretårn, skaterampe, trampoline (gyro), zip-line, minigolf, mulighet for å leie kano og mye mer. Galdhøpiggen sommerskisenter er også en populær aktivitet for den alpinglade. I Lom sentrum er det et rikt utvalg med serveringsplasser og butikker. Ønsker du å høre om livet i Lom fra ulike perspektiv gir Norsk Fjellsenter, Lom bygdamuseum, Fossheim Steinsenter og Lom Stavkirke deg muligheten til det.

Vasetdansen Camping ligger i Tisleidalen i Valdres, et dalføre i Innlandet fylke som ligger 800 meter over havet. Valdres er kjent for sin flotte natur som passer for alle både sommer og vinter. Er du interessert i ski-, sykkel- eller gåturer, så er dette et Eldorado. Det er også gode områder for både jakt og fiske. Alt dette finnes i umiddelbar nærhet til Vasetdansen Camping.

Vi kan tilby et av Norges beste sykkelområder både på støvsveger og stier, hvor blant annet den kjente Mjølkevegen befinner seg i vårt område. Det varierte landskapet i Valdres og på Golsfjellet er perfekt for sykkelentusiaster i alle aldre. Her finner du alt fra rolige og lite kupert støvsveier til bratte og spektakulære fjelloverganger. Etter en tur med mange fine opplevelser kan dagen avsluttes i Kroa på Vasetdansen som har elgspesialiteter på menyen.



Lom Camping

Lom Camping er en familieeid camping som ligger 300 meter vest for Lom sentrum langs Sognefjellsvegen. Camping og bobilplassene er nyrenovert i 2019. Vi har automatisk inn- og utsjekk der du kan reservere plass på vår nettbooking (eller e-post/telefon). På ankomstdag vil du motta en sms/e-post med kode til innkjøringsbom og din plass/rom. På plassen er det sanitæranlegg, vaskerom, kjøkken og tv-stue som er til disposisjon for våre gjester. I tillegg til campingplass har vi store og små leiligheter med kjøkken og bad. Vi har også motellrom med dusj og wc. Gratis wifi for våre gjester og tv i leiligheter og rom.

Lom Camping

Sognefjellsvegen 29 | 2686 Lom
booking@lomcamping.no | www.lomcamping.no



Vasetdansen Camping

Vasetdansen ligger idyllisk langs Tisleia som er en av Norges beste ørretelver. Åpent hele året. Vi kan tilby flott turterreng både sommer og vinter. Mange fine turstier og fjellturer i nærheten og det er unike sykkelmuligheter. Mil på mil over vidder og fjell med merkede tospors skiløyper, gir utfordringer til både amatører og aktive.

Store romslige oppstillingsplasser på øya ved elva Tisleia, hytteutleie, elsykkeltutleie, butikk med ferske bakevarer hver dag, kro med elgspesialiteter og alle rettigheter, egen fiskedam, lekeplass, kajakk og kanoutleie, sykkel og turkart med mange turforslag.

Vasetdansen

Vasetdansen 9 | 2923 Tisleidalen
camp@vasetdansen.no | www.vasetdansen.no

flotte fjellheim

Hageseter Turisthytte ligger på Hjerkinn i Dovre Kommune. Omgitt av Dovrefjell Sunndalsfjella nasjonalpark, Rondane og Dovre Nasjonalparker. Midt i nasjonalromantikens Enig og tro til Dovre faller. Moskusen kan du se fra Hageseter om du er heldig. Aktiviteter her er mange. Det er elver og fjellvann å fiske i. Ridning, elg og moskussafari. Fine turmuligheter som sykle Tour de Dovre. Sykkelutleie. Norges tredje høyeste fjell, Snøhetta er et flott turmål. Hageseter Turisthytte ligger på en gammel seterstul med hus tilbake til 1600 tallet. Ennå er det en seter i drift og husdyra beiter på setervangen. Pilgrimene har vandret her forbi siden Olav den Helliges tid. Eysteinkyrkja er reist til minne om Kong Eystein.



Hageseter Turisthytte

Hageseter Turisthytte ligger cirka 3,5 kilometer gange fra Hjerkinn stasjon langs rødmerket sti. Vi har romslig plass til telt, samt campingvogn og bobil. Vi har 12 hytter med god standard. Sanitæranlegget ble bygget i 2013, og der finner du også et rom med hotellstandard. I kafeteriaen serverer vi hjemmelagde retter fra vår rikholdige meny hele dagen. Vi har alle rettigheter. Du får også kjøpt fiskekort hos oss, og det er treningsfelt for hund i nærheten. Vi har eget lekeområde for barn, og om sommeren er det aktiv seterdrift her med flere dyr på beite. Vil du opplevemoskusen i sitt rette element, har vi kontakt med profesjonelle guider.

Hageseter Turisthytte

Gautåsetervegen 84 | 2660 Dombås
post@hageseter.no | www.hageseter.no




Båtstø Camping

D9



📍 Båtstøa 12, 2446 Elgå
 ☎ +47 957 87 577
 ✉ post@batstocamping.no
 🌐 batstocamping.no
 📅 Hele året, fullservice 1/6–1/10



Vi ligger i nærhet til Femundsmarka nasjonalpark og Gutulia nasjonalpark. Oppstillingsplasser helt ved vannkanten. Sjarmerende hytter. Egen båthavn for gjester. Sanitærbygg med moderne sanitærfasiliteter og kjøkken. Utleie av båter. Fine muligheter for fiske og vandring i villmarksnatur.

Situated close to Femundsmarka National Park and Gutulia National Park. Superb sites for motorhomes/caravans/tents right by the water's edge. Private marina for guests with own boat. Modern sanitary facilities and kitchen. Boat rentals. Great opportunities for fishing and hiking in untouched nature.

Wir befinden uns in der Nähe von den Nationalparks Femundsmarka und Gutulia. Tolle Stellplätze direkt am Wasser. Privater Jachthafen für Gäste mit eigenem Boot. Moderne Sanitäreanlagen und Küche. Bootsvermietung. Gute Möglichkeiten zum Angeln und Wandern in wilder Natur.

🏠 7 ★★–★★★★




Johnsgård Turistsenter

D9



📍 Langsjøveien 631, 2448 Sømådalen
 ☎ +47 62 45 99 25 / 901 86 523
 ✉ post@johnsgard.no
 🌐 johnsgard.no
 📅 Hele året, fullservice 25/6–20/8



Familievennlig campingplass, ved Langsjøen. Her kan du kose deg med, fotturer, padling, fiske, robåter og frisbee golf. 23 hytter i forskjellige størrelser. Egen kiosk på stedet og gratis WiFi i resepsjonsbygget. Kun en time unna Femundsmarka og UNESCOs verdensarvsted Røros.

We are a small, family-friendly campsite, by Langsjøen lake. Here, you can enjoy, among other things, hiking, canoeing, fishing, rowing boats and frisbee golf. We have 23 cabins of varying size, and onsite kiosk and free WiFi in the main building. We are only an hour away from Femundsmarka National Park and the UNESCO World Heritage Site of Røros.

Wir sind ein kleiner familienfreundlicher Campingplatz am See Langsjøen. Bei uns können Sie u.a. das Wandern, Paddeln, Angeln, Ruderbootfahren sowie Frisbeegolf genießen. Wir haben 23 Hütten verschiedener Größen, Kiosk auf dem Campingplatz und kostenloses WLAN. Nur eine Stunde vom Nationalpark Femundsmarka und dem UNESCO-Weltkulturerbe und der Bergbaustadt Røros entfernt.

🏠 23 ★★–★★★★





29

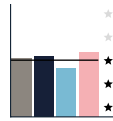


Røste Hyttetun & Camping

D9



- Rørrosveien 4025, 2550 Os i Østerdalen
- +47 971 34 566
- post@rostecamping.no
- rostecamping.no
- Hele året, fullservice hele året



Vi tilbyr hytter og campingplasser for naturnære opplevelser. Perfekt for familier og friluftsfolk. Alpinanlegg 4 km fra campingen, skiløyper fra plassen til løypenettet i skogen og på fjellet. Fiske i elvene i nærheten. Besøk Rørros, 11 km unna. Nyt en fredelig ferie i hyggelige omgivelser.

We offer cabins and camping sites for nature-filled experiences. Perfect for families and outdoor enthusiasts, with great hiking opportunities all year round. A ski resort is just 4 km away, and cross-country trails start right from the site, connecting to forest and mountain networks. Fishing in nearby rivers. Visit Rørros, only 11 km away. Enjoy a peaceful holiday in cozy surroundings.

Wir bieten Hütten und Campingplätze für naturverbundene Erlebnisse. Perfekt für Familien und Naturliebhaber, mit großartigen Wandermöglichkeiten das ganze Jahr über. Ein Skigebiet ist 4 km entfernt, und Langlaufloipen beginnen direkt vor Ort und verbinden sich mit Wegen im Wald und in den Bergen. Angeln in den nahegelegenen Flüssen. Besuchen Sie Rørros, nur 11 km entfernt. Genießen Sie einen erholsamen Urlaub in gemütlicher Umgebung.

14 ★★—★★★★★



30

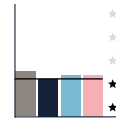


Hummelfjell Camping

D9



- Rørrosveien 2930, 2540 Tolga
- +47 971 34 588
- hummelfjellcamping@gmail.com
- 15/5–15/9, fullservice 15/5–15/9



We offer fishing licenses for Glomma, Nøra, and Vanngrøfta. Approximately 25 km south of Rørros and 33 km north of Tynset. Phone: 915 471 81 / 971 345 88.

You can purchase fishing licenses for the rivers Glomma, Nøra, and Vanngrøfta at the campsite. Located approximately 25 km south of Rørros and 33 km north of Tynset.

Sie können Angelkarten für die Flüsse Glomma, Nøra und Vanngrøfta auf dem Campingplatz kaufen. Er liegt ca. 25 km südlich von Rørros und 33 km nördlich von Tynset.

12 ★★



NORSK BOBILFORENING

Den eneste norske foreningen som KUN har fokus på bobill!

På vår hjemmeside finner du hundrevis av medlemsfordeler, som for eksempel advokatbistand, rabatter på forsikringer, verksteder, gass, dekk, campingplasser + mye mer!

Norsk Bobilforening jobber bla med:

- Klasse B opptil 4.250 kg
- Tømmeplasser i hver kommune
- Flere nye Bobilplasser
- Rimeligere priser for bobiler på ferger
- Lavere forskuddsbetaling for bobiler over 8m, for å få 50% rabatt på fergeprisene

Norsk Bobilforening har bidratt med å få på plass:

- Bobiler M1 inntil 7500kg kan følge skiltet fartsgrense i Norge

- Bredde inn til 2.60 meter
- Bobiler M1 uansett vekt betaler som liten bil i bomstasjoner, bobiler over 3500kg må da ha bombrikke.
- Bobiler M1 over 3500kg inntil 7500kg. har PKK hvert andre år som personbiler.
- Bidratt ved etableringer av Bobilplasser og Tømmestasjoner i flere kommuner/steder.
- Bobiler M1 over 3500kg inntil 7500kg. har samme krav til dekk, som kjøretøy under 3500kg.

I tillegg er Norsk Bobilforening Norges største sosiale familie, med mange treff jfr. § 2 og bedre rammebetingelsene for bobilturistene.



Foto: Shutterstock

HER KAN DU MELDE DEG INN
Hjemmeside: www.bobilforeningen.no
E-post: post@bobilforeningen.no
Telefon: 69 59 32 00



PRIS MEDLEMSKAP
550 kr pr år





31

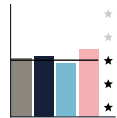


Tynset Rom og Camping

C9



- Brugata 21, 2500 Tynset
- +47 62 48 03 11
- post@tynsetcamping.no
- www.tynsetcamping.no
- Hele året, fullservice hele året



Tynset Rom & camping ligger sentralt til på Tynset, med gangavstand til restauranter, kjøpesenter og jernbane. Ypperlig base for jakt og fiske i Nord Østerdalen. Vi har 17 hytter i forskjellig størrelser, rom med frokost og 40 caravanplasser med tilgang til sanitæranlegg hele året.

Tynset Rom & camping is centrally located in Tynset, within walking distance to restaurants, shopping centre and railway station. Excellent base for hunting and fishing in Nord Østerdalen. We have 17 cabins of varying sizes, bed & breakfast and space for 40 caravans with access to sanitary facilities all year round.

Tynset Rom & Camping hat eine gute Lage im Ort Tynset. Restaurants, Einkaufszentrum und der Bahnhof sind fußläufig erreichbar. Ausgezeichnete Lage zum Jagen und Angeln im nördlichen Teil des Østerdalen. Ganzjährig bieten wir 17 Hütten unterschiedlicher Größen, Zimmer mit Frühstück und 40 Wohnwagenstellplätze mit Zugang zur Sanitäreinrichtung.

19 ★★-★★★★★



32

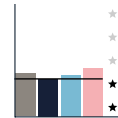


Gjeltten Bru Camping

C9



- Sølnaldsveien 15, 2560 Alvdal
- +47 973 23 588
- post@gjelttenbrucamping.no
- www.gjelttenbrucamping.no
- 20/5-1/10, fullservice 20/6-1/9



Godt utgangspunkt til mange severdigheter og aktiviteter, som: Aukrustsenteret, Aukrustmonumentet, Husantunet, Tronfjellet, Jutulhogget, Einunndalen, Alvdal, Vestfjell, Røros, fiske, jakt, bading, samt natur- og kulturstier.

Enjoy great fishing and river bathing at this ideal starting point for attractions like Aukrustsenteret, Tronfjellet, and Røros. The Glomma and Folla rivers are popular with anglers, and many mountain lakes offer excellent fishing. Hunting is also available, along with beautiful nature and heritage trails to explore.

Gute Angel- und Bademöglichkeiten. Ein idealer Ausgangspunkt, um viele Sehenswürdigkeiten und Aktivitäten zu erleben. Zu den Sehenswürdigkeiten gehören das Aukrust-Museum, das Aukrust-Denkmal, Husantunet, Tronfjellet, Jutulhogget, Einunndalen, Alvdal Vestfjell und Røros.

13 ★★-★★★★★





Foto: Trysil. Jonas Sjögren.



Steinvik Camping

Steinvik har 20 hytter, de fleste med dusj. Plasser for bobil, telt og campingvogn som kan forhåndsreserveres. Plasser også helt nedtil Mjøsa. Ny lekeplass 2021! Matservering inne og ute stort sett hele skoleferien, med øl/vin salg. Live musikk, show for barna. Kiosk/mini-butikk i juni, juli og august. Vannsykkel, tråkkebåt og SUP-brett leies ut. Badebrygge med stupetårn og sklie. Gratis WIFI på hele området.



Steinvik Camping
2390 Moelv
info@steinvikcamping.no
www.steinvikcamping.no
Tel: +47 62367228



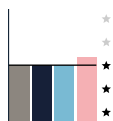


Alvdal Bobil og Caravan Camp

C9



- 📍 Nord-Østerdalsvegen 5148, 2560 Alvdal
- ☎️ +47 62 48 80 00
- ✉️ alvdal@frich.no
- 🌐 frich.no
- 📅 Hele året, fullservice hele året



Frich's Alvdal ligger langs E3 med korte avstander til gode fiskemuligheter, toppturer og supert uteliv. Vi tilbyr 46 plasser til Bobil/caravan hvorav 42 plasser med strøm. Sanitærcontainere med dusj, toalett og vask. Mat og drikke serveres i Frich's Spiseri.

Frich's Hotel og Spiseri Alvdal, Camper and caravan parking Frich's Hotel og Spiseri Alvdal is located along E3 north and Alvdal with the best possibilities for fishing, hiking and outdoorlife. We offer 46 individual parking spaces for campers or caravan, 42 with electricity. Shower and toilet on site. Food and beverage will be served in Frich's Spiseri.

Frich's Hotel og Spiseri, Wohnmobile oder Wohnwagen platz Frich's Alvdal liegt an der E3 nördlich von Alvdal, mit kurzen Wegen zu guten Angel Möglichkeiten. Gipfel Wanderungen und leben in freien. Wir biten 46 Stellplätze für Wohnmobile oder Wohnwagen, davon 42 mit Strom, sanitär container mei dusche, Wc und Waschbecken. Speise und Getränke servieren wir in Frich's Spiseri.

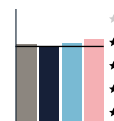


Grimsbu Turistsenter

C9



- 📍 Follalsveien 3954, 2582 Grimsbu
- ☎️ +47 62 49 35 29
- ✉️ mail@grimsbu.no
- 🌐 www.grimsbu.no
- 📅 Hele året, fullservice hele året



Grimsbu Turistsenter ligger 3 mil fra Alvdal, 4 mil fra Hjerkin. Ved Rondane og Dovre nasjonalpark. Nabo til Stormoegga Fritidspark med mulighet for fiskeing, bading, rullerki og trening. Gode tur- muligheter. Fri WiFi.

Grimsbu Turistsenter is located 30 km from Alvdal and 40 km from Hjerkin by Rondane/Dovre National Park. Nearest neighbour is Stormoegga activity park offering fishing, bathing, roller skiing and fitness training. God hiking opportunities. Free WiFi.

Grimsbu Touristencenter liegt 4,8 km von Alvdal und 6,4 km von Hjerkin entfernt bei den Nationalparks Rondane und Dovre. Der Freizeitpark Stormoegga mit Möglichkeiten zum Angeln, Schwimmen, Rollskifahren und Training in unmittelbarer Nähe. Gute Wandermöglichkeiten. Kostenloses Wlan.

🏠 28 ⭐⭐—⭐⭐⭐⭐⭐





42

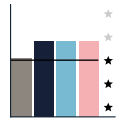


Steinvik Camping

C10



📍 Kastbakkveien 5, 2390 Moelv
 ☎️ +47 62 36 72 28 / 917 03 890
 ✉️ info@steinvikcamping.no
 🌐 www.steinvikcamping.no
 📅 1/5-1/10, fullservice 1/6-1/9



Vi ligger idyllisk til ved mjøsa. Sentral beliggenhet mellom Gjøvik, Hamar og Lillehammer. Flotte turmuligheter. stor lekeplass. Turistplasser ved vannkanten av Mjøsa. Om sommeren har vi åpen kiosk og restaurant, samt arrangementer for barn og voksne. 200 meter til hurtiglader for Elbil.

Steinvik Camping is idyllically situated by Mjøsa, Norway's largest inland sea. Centrally located between Gjøvik, Hamar and Lillehammer. Great hiking opportunities. Large playground. Tourist space on the water's edge. Kiosk and restaurant in the summer, as well as events for children and adults. 200 metres to rapid EV charging.

Idyllisch am Mjøsa-See gelegen. Zentrale Lage zwischen den Städten Gjøvik, Hamar und Lillehammer. Tolle Wandermöglichkeiten. Großer Spielplatz. Sehenswürdigkeiten am Wasser. Im Sommer sind der Kiosk und das Restaurant offen und wir haben Veranstaltungen für Klein und Groß. 200 m vom Campingplatz entfernt ist ein Schnellladegerät für E-Autos vorhanden.

🏠 4 ★★-★★★★★



43

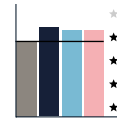


Sveastranda Camping

C10



📍 Stokkevegen 147, 2825 Gjøvik
 ☎️ +47 61 18 15 29
 ✉️ resepsjon@sveastranda.no
 🌐 www.sveastranda.no
 📅 Hele året, fullservice 1/5-30/9



Ligger ved Mjøsa med lang strandlinje, 10 min. fra Gjøvik, Fine oppstillingsplasser, 35 hytter og 2 leiligheter. Butikk og spisested om sommeren. Gratis WiFi, grillhytte, Elbillader, stor lekeplass, bordtennis, turstier, fiskemuligheter, minigolf, båter og sup-brett, badestrand med vantrampoline.

Located by Lake Mjøsa with a long shoreline, just 10 minutes from Gjøvik. Super camping places, 35 cabins and 2 apartments. Shop and restaurant in the summer. Free WiFi, barbecue facility, electric car charger, large playground, table tennis, fine walking trails, good fishing opportunities, mini golf, boating and SUP boards, beach with water trampoline.

Wir befinden uns am Mjøsa mit einer langen Strandlinie, 10 Auto-minuten von Gjøvik entfernt. Schöne Stellplätze, 35 Hütten und zwei Ferienwohnungen. Shop und Restaurant im Sommer. Kostenloses Wlan, Grillhütte, Ladegerät für Elektroautos, großer Spielplatz, Tischtennis, schöne Wanderwege, Angelmöglichkeiten, Minigolf, Boote und SUP-Boards, Badestrand mit Wassertrampolin.

🏠 35 ★★-★★★★★



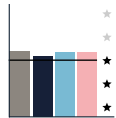


Evjua Strandpark

D10



- 📍 Evjuvegen 30, 2848 Skreia
- ☎ +47 958 13 385
- ✉ idyll@evjua.no
- 🌐 www.evjua.no
- 📅 Hele året, fullservice 15/5–31/8



Nyt livet i vakre Totenvika. Se etter bryggerrestauranten Viken II, bygget som en historisk Mjøsbåt. Camping, feriehus og lekre glampinghytter helt nede ved vannkanten! Du finner også en strand, lekeparks, fiske, vanntrampoline og en rekke fot- og sykkelstier.

Enjoy country life by Lake Mjøsa in beautiful Totenvika, visible from FV33. Look for the pier restaurant Viken II, designed as a historic Mjøsbåt. We offer camping, holiday homes, and beautiful cabins! There is also a beach, playground, fishing, water trampoline, easy hiking and cycling trails, as well as summit hikes with stunning views.

Genießen Sie das Landleben am größten Binnensee Norwegens, dem Mjøsa, im wunderschönen Totenvika. Probieren Sie die Köstlichkeiten im Restaurant „Viken II“, das wie ein historisches Mjøs-Schiff direkt am Hafen gebaut wurde. Es gibt Campingplätze, Ferienhäuser und hübsche Hütten. Außerdem finden Sie hier einen Badestrand, einen Spielplatz, Angelmöglichkeiten, ein Wassertrampolin sowie leichte Wanderwege.

🏠 4 ★★–★★★★★



Pluscamp Lillehammer Camping C10



- 📍 Dampsagveien 47, 2609 Lillehammer
- ☎ +47 61 25 33 33
- ✉ resepsjon@lillehammer.camp
- 🌐 lillehammer.camp
- 📅 Hele året, fullservice 1/6–29/8



Lillehammer Camping er vakkert beliggende ved Mjøsa, i gangavstand fra Lillehammer sentrum, Strandtorget kjøpesenter, og mange andre severdigheter og aktiviteter. Det er et naturlig utgangspunkt for opplevelser i Lillehammer-området. Elbil-lader tilgjengelig.

Lillehammer Camping is beautifully situated by Lake Mjøsa, within walking distance of Lillehammer city and the railway station. It's a natural starting point for adventures in the Lillehammer and Hunderfossen area.

Lillehammer Camping ist malerisch am größten Binnensee Norwegens, Mjøsa, gelegen. Die hübsche Innenstadt von Lillehammer, das Einkaufszentrum Strandtorget und viele Sehenswürdigkeiten und Aktivitäten sind zu Fuß erreichbar. Dieser Campingplatz ist ein idealer Ausgangspunkt für Erlebnisse in der Region rund um Lillehammer. Lademöglichkeit für E-Autos.

🏠 19 ★★–★★★★★



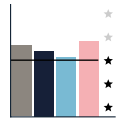


Lillehammer Turistsenter

C10



📍 Sandheimsbakken 20, 2619 Lillehammer
 ☎️ +47 61 25 97 10
 ✉️ post@lillehammerturistsenter.no
 🌐 www.lillehammerturistsenter.no
 📅 2/1-22/12, fullservice 2/1-22/12



Velkommen til Lillehammer Turistsenter, med utsikt over Mjøsa og Lågen. I gangavstand fra en av de hyggeligste gågatene i Norge og nært populære attraksjoner, museer og fornøylesparker, er vi det naturlige valget for din overnatting.

Welcome to Lillehammer Turistsenter – a holiday park featuring a campsite, cabins, and a hotel overlooking Mjøsa and Lågen. With just a short walk to one of the most charming and vibrant pedestrian streets in Norway, and close to popular attractions, museums, and amusement parks, we are the perfect choice for your accommodation.

Wir begrüßen Sie im Lillehammer Turistsenter, einem Ferienzentrum mit Campingplatz, Hütten und Hotel, das einen herrlichen Blick auf den See Mjøsa und den Fluss Lågen bietet. Die schönste und lebhafteste Fußgängerzone Norwegens befindet sich in unmittelbarer Nähe, ebenso wie zahlreiche Sehenswürdigkeiten, Museen und Vergnügungsparks. Wir sind die ideale Wahl für Ihren Aufenthalt.

🏠 53 ★★★★★–★★★★★



Hunderfossen Camping

C10



📍 Fossekroevgen 90, 2625 Fåberg
 ☎️ +47 41 22 23 33
 ✉️ camping@hunderfossen.no
 🌐 www.hunderfossen-camping.no
 📅 Hele året, fullservice 21/6-17/8



Gangavstand til Hunderfossen Eventyrpark, Norsk vegmuseum, bob- og akebane, med kort vei til Hunderfossen stasjon. Hele Norges Eventyrpark ønsker deg velkommen til en eventyrlig dag med spennende attraksjoner for alle aldersgrupper! Lillehammer ligger 14 km unna.

Walking distance to Hunderfossen and Hunderfossen Station. All of Norway's Adventure Park welcomes you to an adventurous day with exciting and family-friendly attractions for all age groups! The Norwegian Road Museum and the Olympic bobsleigh track are also within walking distance. Lillehammer is 14 km away, and Hafjell 3 km.

Der Erlebnispark Hunderfossen und der Bahnhof Hunderfossen sind nur einen Katzensprung entfernt. Der Park heißt Sie willkommen zu einem abenteuerlichen Tag mit spannenden und familienfreundlichen Attraktionen für alle Altersgruppen. Das Norwegische Verkehrsmuseum und die olympische Bob- und Rodelbahn sind ebenfalls nur wenige Gehminuten vom Campingplatz entfernt.

🏠 53 ★★–★★★★★





49

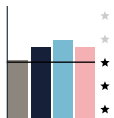


Topcamp Rustberg – Øyer

B9



📍 Kongsvegen 691, 2636 Øyer
 ☎ +47 61 27 77 30
 ✉ rustberg@topcamp.no
 🌐 topcamp.no/rustberg
 📅 Hele året, fullservice 1/6–15/8



Familiecamping med oppstillingsplasser, sesongplasser og flotte hytter med utsikt over Gudbrandsdalslågen. Sommerbasseng, vannsklie og plaskebasseng. Lekeplass og hoppepute. Kiosk og bistro. Turmuligheter for sykkel, vandring og ski. Kun 8 min. biltur til Hafjell alpinsenter.

Family camping with pitches, seasonal spots, and beautiful cabins overlooking the Gudbrandsdalslågen river. Outdoor heated summer pool, waterslide, and splash pool for toddlers. Playground and jumping pillow. Kiosk and bistro. Hiking, biking, and skiing opportunities available. Just an 8-minute drive to Hafjell Alpine Center.

Familiecamping mit Stellplätzen, Saisonplätzen und schönen Hütten mit Blick auf den Gudbrandsdalslågen-Fluss. Beheiztes Sommeraußenpool, Wasserrutsche und Planschbecken für Kleinkinder. Spielplatz und Hüpfkissen. Kiosk und Bistro. Möglichkeiten zum Wandern, Radfahren und Skifahren. Nur 8 Minuten Fahrt zum Hafjell Skizentrum.

🏠 33 ★★–★★★★★



50

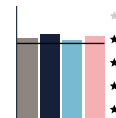


Pluscamp Mageli

C10



📍 Kongsvegen 2220, 2635 Tretten
 ☎ +47 61 27 63 22
 ✉ info@magelicamping.no
 🌐 www.magelicamping.no
 📅 Hele året, fullservice 14/6–18/8



En av de største campingplassene i området rundt Hafjell, Hunderfossen og Lillehammer. Vi har 34 hytter og 200 vognplasser med strøm. 1,2 km strandlinje med fine bademuligheter, utleie av båt, kano og vannsykler. Oppvarmet basseng. Nydelig utsikt og fantastisk natur i nærområdet.

PlusCamp Mageli is one of the largest campsites in the Hafjell, Hunderfossen and Lillehammer area. We have 34 cabins and 200 caravan/motorhome spaces with electricity. 1,2 km of shoreline with fine swimming opportunities and boats, canoes and pedalos for hire. Heated pool. Surrounded by beautiful views and fantastic nature.

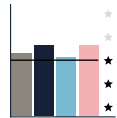
PlusCamp Mageli ist einer der größten Campingplätze in der Region rund um Hafjell, den Vergnügungspark Hunderfossen und Lillehammer. Wir haben 34 Hütten und 200 Stellplätze mit Stromanschluss. 1,2 km langer Strand mit schönen Bademöglichkeiten, Boots-, Kanu- und Tretbootverleih. Beheiztes Schwimmbad. Schöne Aussicht und großartige Natur in unmittelbarer Nähe.

🏠 35 ★★–★★★★★





📍 Skåbuvegen 2313, 2643 Skåbu
 ☎ +47 455 01 733 / 482 35 128
 ✉ post@skabuhytterogcamping.no
 🌐 www.skabuhytterogcamping.no
 📅 1/1-1/1



Gårdstun ved Jotunheimen. Hytter med god standard, en for bevegelsehemmede. Plasser til campingvogner, bobiler og telt. Grillhus. Servicebygg for bevegelsehemmede, kjøkken, tømning av mobile toalett. naturopplevelser, jakt og fiske. Turløyper til fots, sykkel og ski. TV og WIFI.

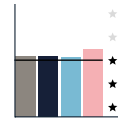
Farm at the foot of Jotunheimen. Good standard cabins, including one adapted for the disabled. Places for caravans, mobile homes and tents. Grilling facility. Service building for physically disabled, kitchen, washing machine and emptying station for mobile homes. Nature experiences, hunting and fishing. Walking, cycling and skiing trails. TV and WiFi.

Der Hof am Tor des Nationalparks Jotunheimen. Hütten mit gutem Standard. Eine Hütte sowie Servicegebäude für Personen mit eingeschränkter Mobilität. Stellplätze für Wohnwagen, Wohnmobile und Zelte. Grillhaus. Küche mit Essbereich, Waschmaschine und Toilettenentleerung. Naturerlebnisse, Jagen und Angeln. Rad- und Wanderwege sowie Skiloipen im Winter. Fernseher und Wlan.

🏠 7 ★★★★★



📍 Heidalvegen 2930, 2676 Heidal
 ☎ +47 907 63 738
 ✉ post@jotunheimenferiesenter.no
 🌐 www.jotunheimenferiesenter.no
 📅 1/5-31/10, fullservice 1/5-31/8



Vi ligger i fredelige omgivelser øverst i idylliske Heidal. Hytter til utleie og plasser for bobil/campingvogn og telt. Et flott utgangspunkt for en aktiv ferie med nærhet til nasjonalparkene Jotunheimen, Rondane og Dovrefjell. Kun 35 minutter med bil til Gjendesheim/Besseggen. WIFI i hele området.

Jotunheimen Feriesenter located in peaceful surroundings at the top of Heidal valley. Cabins for rent and places for motorhomes/caravans and tents. A great starting point for an active holiday with close proximity to the Jotunheimen, Rondane and Dovrefjell national parks. Only 35 minutes by car to Gjendesheim/Besseggen. WIFI in the entire area.

Ruhig und schön gelegen ganz oben im Heidal mit Hütten und Stellplätzen. Guter Ausgangspunkt für einen Aktivurlaub nahe der Nationalparks Jotunheimen, Rondane und Dovrefjell. Nur 35 Autominuten entfernt liegt Gjendesheim, der Startpunkt der beliebten Wanderung über den Berggrat Besseggen. Der Campingplatz verfügt über einen eigenen Minigolfplatz sowie Grillküche.

🏠 14 ★★★★★



Førsteklasses sanitæranlegg med alle fasiliteter, stor kapasitet og flott kjøkkenpaviljong.
10 nye campinghytter. - **NY SANITÆRAVDELING ÅPNER MAI 2025:**
Fritt plassvalg med flott utsikt. Godt tilrettelagt for bobil, vogn og telt. Online-Booking mulig.
Vandre- og sykkelturner i alle kategorier, direkte fra plassen. Se mer på www.randsverk.no
Kafé med bl.a. elgburger, Coop Marked med lokale spesialiteter, turistinformasjon.
Erstklassige sanitære Einrichtungen mit allen Fazilitäten, neue Küchenzeilen im Anbau.
10 neue Hütten. **Neue Sanitärabteilung ab Mai 2025.** Freie Platzwahl mit toller Aussicht,
gepflegt und optimal angelegt für Wohnmobile, Wohnwagen und Zelte. Online buchen
möglich. Café mit u.a. Elchburger, Coop Supermarkt mit lokale Spezialitäten.
Wander- und Fahrradtouren direkt vom Platz.




Randsverk


CAMPING • HYTTER • BUTIKK • KAFÉ


Fjellvegen 1972 • N-2683 Tessanden • mobil +47 97 50 30 81 • 41 56 33 63
post@randsverk.no • www.randsverk.no



N61°43818
E09°04857

 Follow us
„Randsverk As“

 @randsverk

 Recommend us
„Randsverk Camping“



53



Randsverk Camping

C9



54

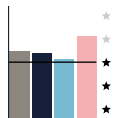


Nordal Turistsenter

B9



Fjellvegen 1972, 2683 Tessanden
 +47 975 03 081 / 41 56 33 63
 post@randsverk.no
 www.randsverk.no
 12/4–5/10, fullservice 12/4–5/10



Vi er fjellets knutepunkt med kafé, Coop Marked, moderne sanitæranlegg og attraktive oppstillingsplasser, 10 nye hytter samt turistinformasjon. NYTT i 2025: Sanitæravdeling med 5 rom, dusj/toaletter og ekstra rom for vask/tørk. Perfekt utgangspunkt for vandring, sykling og rekreasjon.

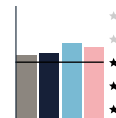
We are the central point in the mountains with a cafeteria (try our Mooseburger), Coop Market with a lot of local food and products from reindeer, moose, deer, salmon and trout. Top equipped sanitary facilities. 10 new cabins. NEW in 2025: Sanitary facilities 5 new rooms with toilet/shower and extra room for laundry / dryer. Perfect starting point for hiking and cycling.

Wir sind der zentrale Anlaufstelle im Bergland mit Cafeteria mit u.a. Elchburger, Coop-Supermarkt mit lokale- und norwegische Spezialitäten mit Fleischprodukte aus Elch, Rentier und Hirsch. Attraktive Plätze mit Aussicht und grosse, Topeingerichtete, sanitäre Anlage. 10 neue Hütten. NEU 2025: Zusätzlich 5 Dusch/WC Räume und extra Waschraum mit Waschmaschine/trockner. Perfekte Ausgangsort für Wandern und Radfahren.

🏠 25 ★–★★★★★



RV 15, 2686 Lom
 +47 61 21 93 00
 booking@nordalturistsenter.no
 www.nordalturistsenter.no
 6/4–15/12, fullservice 1/4–1/10



Vi ønsker deg velkommen til en hyggelig, moderne campingplass i hjertet av Lom. Vi har tilrettelagte oppstillingsplasser for bobil og Campingvogn. Her finner du badstue og dampbadstue (tyrkisk bad). Vi er et godt utgangspunkt for toppturer, brevandring og fjellturer i Jotunheimen.

Nordal Turistsenter welcomes you to a pleasant, modern campsite in the heart of Lom. We have well-prepared places for motorhomes and caravans. We also have a sauna and a steam sauna (Turkish bath). Nordal Turistsenter is the perfect starting point for peak walking, glacier hiking and mountain hikes in Jotunheimen National Park.

Wir begrüßen Sie auf einem angenehmen und modernen Campingplatz im Herzen von Lom. Wir haben angelegte Stellplätze für Wohnmobile und Wohnwagen. Hier finden Sie eine Sauna und eine Dampfsauna (Türkisches Bad). Wir bieten einen guten Ausgangspunkt für Gipfeltouren, Gletscherwanderungen und Bergtouren in Jotunheimen.

🏠 65 ★★–★★★★★





55

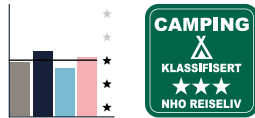


Lom Camping

B9



📍 Sognefjellsvegen 29, 2686 Lom
 ☎ +47 61 21 99 50
 ✉ booking@lomcamping.no
 🌐 lomcamping.no
 📅 1/4–31/10, fullservice 1/6–31/8



Lom Camping ligger nært Lom sentrum og er et flott utgangspunkt for turer til fots, på sykkel eller med bil. Besøk Galdhøpiggen, Glittertind eller Besseggen. Det er kort vei til Vestlandets fjorder, som Geiranger og Sognefjorden. Nyt sommerski på Galdhøpiggen Sommerskiserter.

Welcome to Lom Camping, located just 300 meters from the center of Lom, right alongside National Road RV55. We offer self-catering apartments and a camping site for caravans and tents. For online bookings, visit www.lomcamping.no.

Lom Camping liegt an der Bundesstraße 55 in Richtung Sognefjellet, nur 300 m von Lom entfernt. Es ist ein schöner Ausgangspunkt für Wander-, Rad- und Autotouren. Galdhøpiggen, Glittertind und Besseggen sind beliebte Wanderziele. Die bekannten und spektakulären Geirangerfjord und Sognefjord sind nur eine kurze Autofahrt entfernt. Sommerskifahren ist im Sommerskicenter Galdhøpiggen möglich.



56




Raubergstulen

B9



📍 Galdhøpiggevegen 460, 2686 Lom
 ☎ +47 61 21 18 00
 ✉ post@raubergstulen.no
 🌐 www.raubergstulen.no
 📅 1/6–30/10, fullservice 1/6–1/10



Vi ligger idyllisk til ved foten av Galdhøpiggen, 1000 moh. Vi kan tilby gode naturopplevelser og flere muligheter av aktiviteter i fjellet. Kjøkkenet vårt serverer god hjemmelaget mat med innslag av lokale råvarer og smaker i en uformell atmosfære. Velkommen til oss!

Raubergstulen is idyllically located at the foot of Galdhøpiggen, 1000 m above sea level. We can offer good nature experiences and several opportunities for activities in the mountains. Our kitchen serves good home-cooked food based on local ingredients and flavours in an informal atmosphere. Welcome to Raubergstulen!

Wir befinden uns in idyllischer Lage am Fuße des Galdhøpiggen, 1000 m.ü.d.M. Wir bieten gute Naturerlebnisse und zahlreiche Möglichkeiten für Aktivitäten in den Bergen. Unsere Küche serviert hausgemachte Köstlichkeiten mit Elementen lokaler Zutaten und Aromen in einer lässigen Atmosphäre.

🏠 8 ★★★★★





57

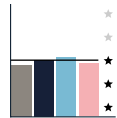


Bispen Camping

B9



👤 Bispevegen 4, 2690 Skjåk
 📞 +47 414 36 108
 ✉ bispen@online.no
 🌐 bispencamping.no
 📅 1/6–15/9, fullservice 1/6–25/8



Mellom Jotunheimen, Breheimen og Reinheimens mektige fjellmassiver ligger dette stedet. Det er kort vei til Bismo sentrum med butikker og andre fasiliteter. Dette er et fint utgangspunkt for dagsturer i området, Jotunheimen og til vestlandets fjorder.

Bispen Camping is nicely situated in Bismo, between the Jotunheimen, Breheimen, and Reinheimen mountains. This idyllic family campsite is located in spacious and pleasant surroundings, making it an ideal base for tours and hikes. We offer a playground, tennis court, kitchen, grill hut, and internet connection (limited).

Zwischen Lom und Stryn, sowie den Nationalparks Jotunheimen, Breheimen und den mächtigen Bergmassiven von Reinheimen gelegen. Kurzer Weg nach Bismo mit Geschäften und anderen Einrichtungen. Ein idyllischer Familiencampingplatz für Klein und Groß in schöner Umgebung. Spielplatz für Kinder und Tennisplatz. Ein schöner Ausgangspunkt für Tagesausflüge.

🏠 10 ★★★★★–★★★★★



59

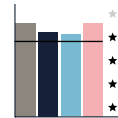


Dønfoss Camping

B9



👤 Nordberg solside 964, 2693 Nordberg
 📞 +47 61 21 48 98
 ✉ info@donfoss camping.no
 🌐 donfoss camping.no
 📅 22/3–15/10, fullservice 1/5–1/10



Vi ligger ved den mektige Dønfossen i naturskjønne omgivelser langs Rv. 15 i Skjåk kommune, midt mellom Lom, Geiranger og Stryn. Her har vi gjort alt for at du skal få oppleve den vakre naturen, samtidig som du har all den moderne komfort du trenger og mange spennende aktiviteter i umiddelbar nærhet.

We are situated along-side the mighty Dønfossen waterfall, in a picturesque setting along the route 15 in Skjåk municipality between Stryn, Geiranger and Lom. We have made every effort so that you can experience the beauty of nature, whilst maintaining modern comforts on-site and offering many exciting activities in the immediate vicinity.

Willkommen auf dem Dønfoss Camping, das am mächtigen Wasserfall Dønfossen in malerischer Umgebung entlang dem Rv 15 in der Gemeinde Skjåk liegt, auf halbem Weg zwischen Lom, Geiranger und Stryn. Wir haben alles getan, damit Sie die wunderschöne Natur erleben können und gleichzeitig den modernsten Komfort und viele spannende Aktivitäten in unmittelbarer Nähe haben.

🏠 28 ★★★★★–★★★★★





«Hjerterom»:

Gratis ferietilbud fra reiselivet

Campingplasser, feriesentre og hoteller over hele landet tilbyr **gratis opplevelser** til barnefamilier.

«Hjerterom» er et gratis ferietilbud til familier som av ulike årsaker ikke får til å feriere på egenhånd. Her skapes minner som varer livet ut.

Ønsker dere delta i Hjerterom?

Kontakt Hjerterom-kordinator
Carina Klungland
924 60 305
carina.klungland@blakors.no

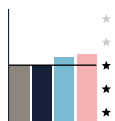


Rondane Haukeliseter Camping

C9



📍 Høvringsvegen 31, 2673 Høvringen
 ☎ +47 61 23 37 17 / 906 24 195
 ✉ post@rondane.com
 🌐 www.rondane.com
 📅 Hele året, fullservice hele året



Campingplassen har fantastisk utsikt over Høvringen og med mange turmuligheter. Plasser til campingvogn/bobil og tømme stasjon for toalett. Tilgang til badstue. På hotellet er det kiosk, tv-stue, mulighet for frokost, lunsj og middag. Grillhytte og gratis WIFI for campingens gjester.

The campsite has a fantastic view of Høvringen and fantastic walking opportunities. Space for caravans/motorhomes, including a waste emptying station. Access to a sauna. The hotel has a kiosk, a TV lounge, and the option of breakfast, lunch and evening meal. Barbecue facility and free WiFi for the campsite's guests.

Der Campingplatz bietet einen traumhaften Blick auf Høvringen sowie viele Wandermöglichkeiten. Stellplätze für Wohnwagen und Wohnmobile und eine Entleerungsstation für Toiletten. Sauna. Das Hotel verfügt über einen Kiosk, einen Fernsehraum und ein Restaurant, in dem Sie alle Mahlzeiten am einnehmen können. Grillhütte und kostenloses WLAN für die Gäste.

🏠 9 ★★★★★—★★★★★

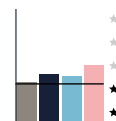


Dovreskogen Camping

C9



📍 Skogamovegen 19, 2663 Dovreskogen
 ☎ +47 992 23 773 / 900 49 243
 ✉ info@dovreskogencamping.no
 🌐 dovreskogencamping.no
 📅 18/6-15/9



Hos oss finner du et rolig sted i naturen, ved elva midt i naturskjønnheten til 3 nasjonalparker: Rondane, Dovrefjell og Jotunheimen. Her er det mange muligheter for å oppleve ferien på en aktiv måte. Vi kan også tilby ulike hytter fra små og enkle til større med privat dusj og toalett.

Dovreskogen Camping offers peace and solitude in nature, by the river at the heart of the natural beauty of the Rondane, Dovrefjell and Jotunheimen national parks. We offer the perfect opportunity to spend an active holiday. We can also offer a variety of cabins from small and simple to larger ones with private shower and toilet.

Bei uns sind Sie an einem ruhigen Campingplatz mitten in der Schönheit dreier Nationalparks: Rondane, Dovrefjell und Jotunheimen. Hier gibt es viele Optionen, um den Urlaub aktiv zu gestalten. Wir können kleinere und einfachere Hütten sowie größere Einheiten mit eigener Dusche und Toilette bieten.

🏠 12 ★★—★★★★★





64

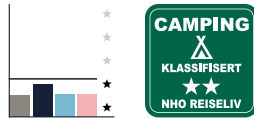


Holum Camping

C9



📍 Kongsvegen 5, 2662 Dovre
 ☎ +47 957 02 037
 ✉ holumcampingdovre@gmail.com
 🌐 camping.no/campingplasser/818357
 📅 20/6–20/8



Fin beliggenhet ved Lågen. Gode fiskemuligheter, 300 m til døgnåpen kafé. Kort vei til Rondane Nasjonalpark og Dovrefjell Nasjonalpark. Velkommen til et hyggelig opphold hos oss.

Superb location by the Lågen river. Good fishing opportunities and 300 metres to a 24-hour cafe. Short drive to Rondane and Dovrefjell national parks. Welcome to a pleasant stay at Holum Camping!

Schöne Lage am Fluss Lågen mit guten Angelmöglichkeiten. 300 m entfernt finden Sie ein Café, das 24 Stunden am Tag geöffnet ist. Die Nationalparks Rondane und Dovrefjell erreichen Sie nach einer kurzen Fahrt. Willkommen zu einem angenehmen Aufenthalt bei uns.

🏠 18 ★★–★★★★★



66




Ljoshaugen Camping

C9



📍 Ljoshaugvegen 13, 2660 Dombås
 ☎ +47 900 98 887
 ✉ post@frich.no
 🌐 frich.no
 📅 1/4–1/10, fullservice 1/4–1/10



Vi tilbyr overnatting med flott utsikt mot flere nasjonalparker, kun 300 meter fra Dombås sentrum. Hytter, teltplass og oppstillingsplasser for bobil og caravan. Pilegrimsleden går rett forbi, og moskussafari tilbys daglig. Frich's Kafé & Spiseri anbefales om du ikke ønsker å lage mat selv.

Ljoshaugen offers charming accommodation with great views of several national parks, just 300 meters from Dombås center. We have cabins, tent spaces, and spots for motorhomes and caravans. The Pilgrim's Trail passes by, and musk ox safaris are available daily. If you don't want to cook, we recommend Frich's Café & Eatery.

Ljoshaugen bietet charmante Unterkünfte mit herrlichem Blick auf mehrere Nationalparks, nur 300 Meter vom Zentrum von Dombås entfernt. Wir haben Hütten, Zeltplätze und Stellplätze für Wohnmobile und Wohnwagen. Der Pilgerweg führt direkt vorbei, und tägliche Moschusochsen-Safaris werden angeboten. Wenn Sie nicht selbst kochen möchten, empfehlen wir Frich's Café & Restaurant.

🏠 21 ★–★★★★★





FAGERNES camping



Tett på opplevelsene

Bo like ved bygdebyen,
midt mellom øst og vest,
langs Strandefjorden
i vakre Valdres.

- Helårsåpent sommer som vinter
- Leiligheter og hytter med høy standard
- To 5-stjerners sanitæranlegg
- Prisbelønt campingplass

Les mer og book din ferie på
fagernescamping.no eller +47 61 36 05 10

★★★★
FAGERNES
camping



VALDRES



74



Vasetsenteret

C10



- 👤 Panoramavegen 901, 2960 Røn
- ☎ +47 61 36 30 55
- ✉ joker.vaset@joker.no
- 🌐 www.vasetsenteret.no
- 📅 Hele året



Ligger lunt til med utsikt til fjellet – 800 moh. Gangavstand til skiheis, cafeér, forretninger og aktiviteter. Ideelt utgangspunkt for turer i fjellet, sykling, og fiske. Skiløype går over plassen, tilsluttet 120 km oppkjørte løyper og 5 km lysløype.

Located snugly with a view to the mountain – 800 masl. Walking distance to ski lift, cafes, shops and activities. Ideal for hiking, cycling and fishing. A ski trail runs across the site, connected to 120 km trails and 5 km of illuminated trails. Well suited for year-round camping.

Schöne Lage mit Blick auf die Berge, 800 m.ü.d.M. Skilift, Cafés, Geschäfte und Aktivitäten sind fußläufig erreichbar. Idealer Ausgangspunkt für Bergtouren, Radfahren und Angeln. Im Winter ist der Campingplatz angebunden an einem 120 km großen Loipennetz. 5 km Loipe mit Flutlicht. Sanitäreanlage mit gutem Standard. Ideal für ganzjähriges Camping.




75



Bøflaten Camping

B10



- 👤 Tynvegen 5335, 2975 Vang i Valdres
- ☎ +47 906 00 489
- ✉ info@boflaten.com
- 🌐 www.boflaten.com
- 📅 Hele året, fullservice 1/5–1/10



Ligger ved foten av Jotunheimen og har en fantastisk utsikt til fjellene og Vangsmjøsa. Med vår unike geografiske plassering, mellom øst og vest, er vi en basecamp for alle typer turer i naturen, korte som lange, og fantastiske naturopplevelser i fjellet. En moderne camp med komfortable fasiliteter.


Bøflaten Camping is located at the foot of Jotunheimen with a fantastic view of the mountains and Vangsmjøsa lake. With our unique geographical location between east and west, we are base camp for all types of tours in nature, short or long, and wonderful nature experiences in the mountains. A modern campsite with convenient facilities.

Wir befinden uns am Fuße des Jotunheimen und bieten einen fantastischen Blick auf die Berge und den See Vangsmjøsa. Dank unserer einzigartigen geografischen Lage zwischen Ost und West bieten wir einen guten Ausgangspunkt aller Arten von Outdooraktivitäten. Wir garantieren wunderbare Naturerlebnisse in den Bergen. Modernes Camp mit komfortablen Einrichtungen.

🏠 15 ★★–★★★★★



Se våre nyheter!



- Flotte oppmerkede døgnplasser til vogner og bobiler helt ned til vannkanten med gratis fiske.
- Topp moderne sanitæranlegg.
- 4 moderne leiligheter og 18 utleiehytter.
- Gratis trådløst internett.
- Lekeplasser med interaktive leker.
- Nyoppusset resepsjon, kjøkken og pub.
- Husk våre dansefester til sommeren.

Velkommen til 5-stjerners sanitæranlegg, leiligheter, hytter og vogn/bobilplasser ned til Aurdalsfjorden.

Se www.aurdalcamp.no



2 km fra Fjordcampen.



5 km fra Fjordcampen



www.aurdalcamp.no T: (+47)613 65 212 post@aurdalcamp.no



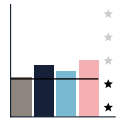


Fossen Camping

C10



📍 Bygdinvegen 657, 2900 Fagernes
 ☎️ +47 920 60 748
 ✉️ fossencampingfagernes@gmail.com
 🌐 www.fossen-camping.no
 📅 1/5–1/10, fullservice 15/6–15/8



Rolig familiecamping nord for Fagernes. Godt utgangspunkt for dagsturer i Jotunheimen, med bademuligheter og grilling ved elva. Kort vei til skytebane, cross-senter og folkemuseum. 17 km til golfbane. Fritt ørretfiske for plassens gjester. Fine turmuligheter.

A great starting point for day trips in Jotunheimen. Short distance to the shooting range, cross-country center, and folk museum. The golf course is 17 km away. Free trout fishing for guests of the site. Enjoy good swimming opportunities and free Wi-Fi. Barbecue by the river and explore nice walking trails in a non-trafficked area.

Ruhiger Familien campingplatz 6,5 km nördlich von Fagernes. Guter Ausgangspunkt für Tagesausflüge in den Nationalpark Jotunheimen. Kurze Wege zum Schießstand, Cross-Center und Volkskundemuseum. Der Golfplatz ist 17 km entfernt. Kostenloses Forellenangeln für unsere Campinggäste. Gute Bademöglichkeiten und Grillmöglichkeiten am Fluss. Schöne Wandermöglichkeiten in unmittelbarer Nähe.

🏠 15 ★★



Fagernes Camping

C10



📍 Tynvegen 23, 2900 Fagernes
 ☎️ +47 61 36 05 10
 ✉️ post@fagernescamping.no
 🌐 www.fagernescamping.no
 📅 Hele året, fullservice hele året



Etter en rolig natt med fuglekvisper og sus i furutrærne, ta deg et morgenbad og en stille frokoststund. Sett deg på sykkelen, skyv kanoen fra land eller spenn på deg skiene. Opplev nærheten til naturen. Bo ved bygdebyen, midt mellom øst og vest, langs Strandefjorden i vakre Valdres.

After a quiet night with birds chirping and the rustling of pine trees, take a morning bath and a peaceful breakfast. Get on your bike, push your canoe from shore or step into your skis. Experience the closeness of nature. Stay by the rural town, midway between east and west, along Strandefjorden in beautiful Valdres.

Gehen Sie nach einer ruhigen Nacht mit Vogelgezwitscher und Kiefferaus am frühen Morgen baden und genießen Sie entspannt Ihr Frühstück. Steigen Sie auf Ihr Fahrrad, schieben Sie Ihr Kanu vom Ufer oder schnallen Sie Ihre Skier an. Erleben Sie die Nähe zur Natur und übernachten Sie im ländlichen Dorf Fagernes.

🏠 19 ★★–★★★★★★



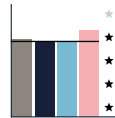


Valdres Camping

C10



📍 Markavegen 3, 2920 Leira i Valdres
 ☎ +47 +47 61 36 10 00
 ✉ post@valdrescamping.no
 🌐 www.valdrescamping.no
 📅 Hele året, fullservice 15/5–15/9



Beliggende ved Strandefjorden. Døgnplasser ved fjordkanten. Familieleiligheter og hytter med god standard. Lekeplass med trampoline. Kro og uteservering. Kjøpesenter ved plassen. Gratis fiske for våre gjester. Tennisbane og badestrand med stupebrygge. Båttutleie og marina.

Beautifully situated by Strandefjord. Camping by the fjord edge. Family apartments of a high standard. Cabins of a good standard. Playground with trampoline. Modern sanitary facilities. Restaurant and al fresco dining. Large local shopping centre. Free fishing for guests. Tennis court. Bathing beach with diving platform. Boat rental and marina.

Wunderschön am See Strandefjord gelegen. Tagesplätze am Ufer. Familienwohnungen und Hütten mit gutem Standard. Spielplatz mit Trampolin. Moderne Sanitäranlagen. Gasthof und Außengastronomie. Große Einkaufsmeile nahe des Campingplatzes. Unseren Gästen steht das kostenlose Angeln zur Verfügung. Bootsverleih und Jachthafen mit Tagesplätzen. Tennisplatz. Badestrand mit kleiner Sprunganlage.

🏠 16 ★★★★★–★★★★★★

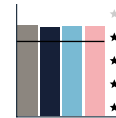


Pluscamp Aurdal Fjordcamping

C10



📍 Vestringslinna 252, 2910 Aurdal
 ☎ +47 61 36 52 12
 ✉ post@aurdalcamp.no
 🌐 aurdalcamp.no
 📅 Hele året, fullservice 1/5–1/10



Familiecamping som ligger i vakre omgivelser ved Aurdalsfjorden i Valdres, med nydelige oppstillingsplasser ved vannet. Du kan fiske gratis etter den 1 km lange strandlinja. På campingplassen er det mange aktiviteter for hele familien, året rundt. Kro/pub og to moderne sanitæranlegg.

A family campsite located in idyllic surroundings by Aurdalsfjorden in Valdres, with beautiful pitches down to the water. Enjoy the view and fish for free along the 1 km shoreline. On the campsite and in the surrounding area, there are many activities for the whole family, all year round. There are 22 rental units, taverna/pub and two modern sanitary facilities.

Familiecampingplatz in idyllischer Umgebung am Aurdalsfjord in Valdres, mit schönen Stellplätzen bis zum Wasser. Genießen Sie die Aussicht und angeln Sie kostenlos entlang der 1 km langen Küste. Auf dem Campingplatz und in der Umgebung gibt es das ganze Jahr über zahlreiche Aktivitäten für die ganze Familie. Es gibt 22 Mieteinheiten, Taverne/Pub und zwei moderne Sanitäranlagen.

🏠 18 ★★★★★–★★★★★★





80



Bjørkestølen Helårscamping

C10



- 👤 Pardisvegen 16, 2923 Tisleidalen
- ☎ +47 905 96 789
- ✉ post@bjorkestolen.no
- 🌐 www.bjorkestolen.no
- 📅 Hele året, fullservice hele året



Velutstyrt lekeplass, turstier, fine sykkelveier, tråkkebåter og bademuligheter. 15 km til golf. Fiske i Tisleia-elv, og gratis fiske i egen ørreddam. Nyoppusset kro, Stølskroa, med tilstelninger, grillfester med musikk og dans. Skiheiser og 120 km med maskinpreparerte løyper.

Playground with trampoline and pedal cars, hiking paths and cycle trails, pedal boats and swimming area. Fishing in the Tisleia River and free fishing in our own trout dam. Newly refurbished inn, Stølskroa, with live music and dancing. Ski lifts and 120 km of skiing trails in the immediate vicinity. 400 m to the supermarket.

Gut ausgestatteter Spielplatz mit unter anderem Trampolin und Tretautos. Wanderwege und schöne Radwege. Tretboote und Bademöglichkeiten. 15 km zum Golfplatz. Angeln im Tisleia-Fluss und kostenloses Angeln im eigenen Forellenteich. Neu renovierter Gasthof Stølskroa mit Veranstaltungen, Grillpartys, Musik und Tanz. Supermarkt in der Nähe.

🏠 10 ★★★★★—★★★★★



81

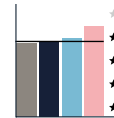


Vasetdansen Camping

C10



- 👤 Vasetdansen 99, 2923 Tisleidalen
- ☎ +47 61 35 99 50
- ✉ camp@vasetdansen.no
- 🌐 www.vasetdansen.no
- 📅 Hele året, fullservice hele året



Ligger idyllisk langs fjellørret elva Tisleia mellom Leira og Gol. Fantastiske tur- og sykkelmuligheter langs Mjølkevegen. Vi har el-sykler til leie. Kro med stor meny av elgretter. Kort avstand til badeland, folkemuseum, stavkirker, gokartbane, golfbane og alpinalnlegg. Flotte skiløyper ut fra plassen.

Located idyllically by the Tisleia mountain trout river between Leira and Gol. Fantastic walking and cycling opportunities along the Mjølkevegen trail. We have electric cycles for rent. Country inn with a menu of elk dishes. Nearby a water park, national heritage museum, stave churches, gokart track, golf course and alpine facilities. Fine cross-country ski trails on the door-step.

Idyllisch am Bachforellenfluss Tisleia zwischen Leira und Gol gelegen. Fantastische Wander- und Fahrradmöglichkeiten entlang des Radwegs Mjølkevegen. Wir vermieten E-Bikes. Gasthaus mit großer Auswahl an Elchgerichten. Erlebnisbad, Volkskundemuseum, Stabkirchen, Kartbahn, Golfplatz und Alpinanlagen in der Nähe. Tolle Skiløipen, die direkt bei uns starten.

🏠 14 ★★★★★—★★★★★





82

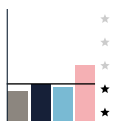


Kvanhøgd Turistsenter

C10



📍 Kvanhøgdv. 36, 3550 Gol
 ☎ +47 32 07 39 57 / 997 25 886
 ✉ einarlerberg@gmail.com
 🌐 www.kvanhogd.no
 📅 Hele året, fullservice hele året



Ligger på Golsfjellet 860 moh. 500 m. fra Klanten Flyplass, Merkede tur-løyper og Sykkelveier. Ørretfiske, Kjempetrampoline, 5 km til ridesenter. Vintercamping. Øl/vinrett. Gratis dusj. Ut fra plassen går det 250 km med oppkjørte skiløyper. Mange fine turmuligheter, både til fots og på sykkel.

We are based on Golsfjellet 860 metres above sea level. 500 metres from Kanten Airport, marked hiking trails and cycle paths. Trout fishing, giant trampoline, 5 km to riding centre. Winter camping. Beer/wine served. Free showers. Direct access to 250 km of groomed cross-country ski trails. Endless touring opportunities both on foot and by cycle.

Wir befinden uns im Golsfjellet, 860 m.ü.d.M. 500 m vom Flugplatz Kanten entfernt. Viele schöne und markierte Rad- und Wanderwege. Angeln auf Forelle, Riesentrampolin, 5 km zum Reitzentrum. Wintercamping. Bier- und Weingerichte. Kostenloses Duschen. Von uns aus sind es mehr als 250 km präparierte Skiloipen.

🏠 14 ★★-★★★★★



83

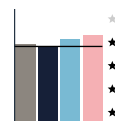


First Camp Gol – Hallingdal

C10



📍 Heradvegen 189, 3550 Gol
 ☎ +47 32 07 41 44
 ✉ gol@firstcamp.no
 🌐 www.firstcamp.no
 📅 Hele året, fullservice 15/6–15/8



Vi tilbyr leiligheter, hytter og tomter med strøm til telt, caravan og bobil. Hallingstampen Friluftsbad med uteservering. Gratis dusj for våre gjester, badstue. Nyrenovert servicehus med bl.a. store familierom. Lekeplasser med stor hoppepute. Bistro med uteservering. Nære flere alpinanlegg.

We offer apartments, cabins, and pitches with electricity for tents, caravans, and motorhomes. Hallingstampen outdoor pool with outdoor café. Free showers for guests, sauna. Service buildings with large family rooms and accessible rooms. Playgrounds with a big jumping pillow. Bistro. Close to ski resorts. Hiking trails right by the camping area.

Wir bieten Apartments, Hütten und Stellplätze mit Strom für Zelte, Wohnwagen und Wohnmobile. Hallingstampen Freibad mit Außengastronomie und einem Entspannungsbereich mit Sonnenliegen. Kostenlose Duschen für unsere Gäste, Sauna. Servicegebäude mit großen Familienzimmern und barrierefreien Zimmern. Spielplätze mit großem Hüpfkissen. Bistro. Nahe mehrerer Skigebiete. Wanderwege direkt am Campingplatz.

🏠 40 ★★-★★★★★





86

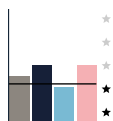


Elvely Camping

B10



Hemsedalsvegen 2555, 3560 Hemsedal
 +47 957 06 531
 elvelycamping@online.no
 www.elvelycamping.no
 1/6–15/9



Ligger mellom RV52 (Ulsåk) og elven Heimsil, som er en god fiskeelv. Gode turmuligheter både med bil og til fots. Det er 26 km til Gol og 100 meter til nærmeste butikk.

Located between RV52 (Ulsåk) and the river Heimsil, a fantastic fishing river. There are good hiking opportunities both by car and on foot. It is 26 km to Gol and 100 meters to the nearest supermarket.

Zwischen der Bundesstraße 52 und dem Fluss Hemsila in der Ortschaft Ulsåk gelegen. Die Hemsila ist ein geeigneter Fluss zum Fliegenfischen. Es gibt gute Wandermöglichkeiten direkt vom Campingplatz aus oder mit dem Auto erreichbar. Der Verkehrsknotenpunkt Gol ist 26 km entfernt, und das nächste Geschäft ist nur 100 Meter entfernt.

6 ★★★★★



87



Sataslåtten Camping

B10



Strendovegen 29, 3570 Ål
 +47 916 71 778
 sataslatten.camping@gmail.com
 sataslatten.no
 1/5–30/9, fullservice 1/6–1/9



Langs Hallingdalselva finner du oss. Vi ligger sentralt plassert i Hallingdal, ca. 5 km fra Ål sentrum. Åpent fra 1. mai til 30. september. Vi tilbyr overnatting i hytter, god plass til dropp-inn gjester og sesongcamping. Det er gode muligheter for turgåing, fiske, sykling og klatring.

You will find us along Hallingdalselva. We are centrally located in Hallingdal, about 5 km from Ål city center and halfway between Oslo and Bergen. We offer accommodation in cabins, plenty of space for drop-in guests and seasonal camping. Our campsite is located in scenic areas with good opportunities for walking, fishing, cycling and climbing.

Sie finden uns am Fluss Hallingdalelva. Wir liegen zentral in Hallingdal, ca. 5 km vom Zentrum von Ål entfernt. Wir sind von Mai bis Oktober geöffnet und bieten Unterkunft in Hütten, viel Platz für spontane Gäste und saisonales Camping. Ål und Hallingdal bieten abwechslungsreiche Aktivitäten für Jung und Alt. Wir liegen in malerischen Gegenden mit guten Möglichkeiten zum Wandern, Angeln, Radfahren und Klettern.

15 ★★★★★



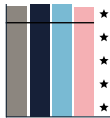


Topcamp Hallingdal – Ål

B10



📍 Myrovegen 15, 3570 Ål
 ☎ +47 32 69 92 00
 ✉ hallingdal@topcamp.no
 🌐 www.topcamp.no/hallingdal
 📅 Hele året, fullservice 15/6–31/8



5-stjerners Topcamp Hallingdal regnes som en av Norges flotteste campingplasser. Vi har Bistro, Lekeland, Høyt&Lavt klatrepark med zip-lines over Hallingdalselva, Eventyrgolf og Sykkelpark. I nærheten finner du utallige turmuligheter i flotte fjellomgivelser, og det er kort vei til mange attraksjoner.

The 5-star Topcamp Hallingdal is considered one of Norway's finest campsites. We offer a Bistro, Playland, High & Low climbing park with zip-lines over the Hallingdal River, Adventure Golf, and a Bike Park. The surrounding area has countless hiking opportunities in stunning mountain scenery, and many attractions are nearby.

Der 5-Sterne-Campingplatz Topcamp Hallingdal gilt als einer der schönsten Campingplätze Norwegens. Wir bieten eine Bistro, ein Spielparadies, den Hoch & Tief Kletterpark mit Zip-Lines über den Hallingdalsfluss, Abenteurgolf und einen Bikepark. In der Umgebung gibt es unzählige Wandermöglichkeiten in atemberaubender Berglandschaft, und viele Attraktionen sind in kurzer Entfernung erreichbar.

🏠 23 ★★★★★

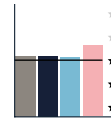


Pluscamp Øen Turistsenter

B10



📍 Lienvegen 139, 3580 Geilo
 ☎ +47 32 08 70 60
 ✉ post@oenturist.no
 🌐 oenturist.no
 📅 Hele året, fullservice hele året



Koselig og familievennlig feriesenter med kafe, fitnessrom, badstue, grillhytte, gratis fiske i elven. Mulighet for vandreturer, ridning, rafting, sykling, golf, kiting, snowboard og langrennsløyper rett fra turistsenteret. 2 km til skiheisene med gratis skibuss i høysesong.

Cozy and family-friendly holiday centre. Facilities: cafe, WiFi, fitness room, sauna, barbecue hut, free river fishing. Hiking, horse riding, rafting, cycling, golf, kiting, snowboarding and cross-country skiing. There are 3 factory outlets close by. 2 km to the ski lifts with free ski bus in high season.

Gemütliches und familienfreundliches Feriencenter. Einrichtungen: Café, kostenloses WLAN, Fitnessraum, Sauna, Grillhütte, kostenloses Angeln im Fluss. Möglichkeit zum Wandern, Reiten, Rafting, Radfahren, Golfen. Kiten, Snowboarden und Langlaufen im Winter. In unmittelbarer Nähe sind 3 Factory-Outlets. 2 km zu Skiliften mit gratis Skibussen im Winter. Langlaufloipen direkt vom Touristencenter aus.

🏠 17 ★★–★★★★★





91

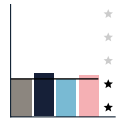


Hallandtunet Camping

B10



- Bygdeveien 83, 3588 Dagali
- +47 900 27 100
- post@hallandtunet.no
- www.dagalihotel.no
- Hele året, fullservice hele året



Sydvendt i lunt skogsterreng, 150 m fra Dagali Hotell. Dagligvarebutikk 1 km unna. Om sommeren: spaserveier og turstier, sykkelveier, fiske i elv og vann, rafting og motorsport. Om vinteren: preparerte turløyper, lysløype, Dagali Skisenter, isfiske, elgsafari med beltevogn.

Located on the sunny side of the valley, in a cozy forest just 150 m from Dagali Hotel. Hotel facilities are included. Supermarket is 1 km away. Summer activities: walking and hiking trails, bike paths, trout fishing, white water rafting, and motor sports. Winter activities: groomed trails, Dagali Ski Center, ice fishing, moose safari, and ice motor sports.

Der Campingplatz ist nach Süden ausgerichtet und befindet sich in idyllischer Lage im Wald. Er liegt 150 m vom Dagali Hotel entfernt und der Supermarkt ist 1 km entfernt. Sommeraktivitäten: Wander- und Radwege, Süßwasserangeln, Wildwasserrafting, Motorsport. Winteraktivitäten: Gespurte Loipen, beleuchtete Langlaufstrecken, Dagali Skicenter, Rodelbahn, Eisangeln, Elchsafari.

6 ★★★★★



92

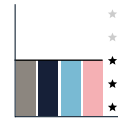


Birkelund Camping

B10



- Hovsvegen 50, 3577 Hovet i Hallingdal
- +47 471 44 714
- info@birkelundcamping.no
- www.birkelundcamping.no
- Hele året, fullservice hele året



Dette stedet er ideelt for fjellturer, fluefiske, sykkelturner, vinteridrett og naturopplevelser. Vi tilbyr 14 fullt utstyrte hytter for 2-6 personer i naturskjønne omgivelser. Etter eventyrlige dager kan du slappe av i vår badstue. Det er en unik opplevelse i vakker natur!

This place is ideal for hiking, fly fishing, cycling, winter sports, and nature experiences. We offer 14 fully equipped cabins for 2-6 people in scenic surroundings. After adventurous days, you can relax in our sauna. It's a unique experience in beautiful nature!

Dieser Ort eignet sich ideal für Wanderungen, Fliegenfischen, Radtouren, Wintersport und Naturerlebnisse. Wir bieten 14 voll ausgestattete Hütten für 2-6 Personen in malerischer Umgebung. Nach erlebnisreichen Tagen können Sie sich in unserer Sauna entspannen. Es ist ein einzigartiges Erlebnis in wunderschöner Natur!

14 ★★





93

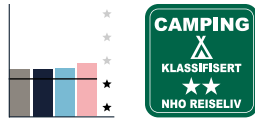


Stavn Camping og Hytter

C10



- 📍 Stavnsgutu 40, 3539 Flå
- ☎ +47 948 08 350
- ✉ info@stavncamping.com
- 🌐 www.stavncamping.com
- 📅 1/5-8/9, fullservice 9/6-18/8



Liten hyggelig campingplass med lekeplass. Godt utgangspunkt for ulike aktiviteter: fjellturer, bading og fiske i Hallingdalselva, Bjørneparken, Jakt- og Fiskesenteret og naturparken Langedrag. Langs sykkelruten Oslo-Bergen. Med bil kun 2 timer unna Oslo.

Small, pleasant campsite with playground for children, at Stavn, 9 km north of Flå. A good starting point for various activities: mountain hikes, swimming and fishing in Hallingdalselva, Bjørneparken, the Hunting and Fishing Center and the Langedrag nature park. Along the Oslo-Bergen cycle route. 2 hours drive from Oslo.

Kleiner og gemütlicher Campingplatz mit Spielplatz in Stavn, 9 km nördlich von Flå und nur 2 Autostunden von Oslo entfernt. Ein guter Ausgangspunkt für verschiedene Aktivitäten: Bergtouren, Schwimmen und Angeln im Fluss Hallingdalselva, der Bärenpark, das Jagd- und Angelzentrum und der Naturpark Langedrag. Die Radstrecke Oslo-Bergen führt am Campingplatz vorbei.

🏠 10 ★★-★★★★★



BUTTINGSRUD CAMPING

Stedet ved Sperillen



Camping
Hytter
Butikk

Badeliv
Cafe & Pub

Fiske
Turmuligheter

BUTTINGSRUD CAMPING

Ådalsveien 690 | 3525 Hallingby
Telefon: 32 14 31 60 | 95 16 72 53

post@buttingsrud.com
www.buttingsrud.com



95

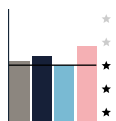


Sutøya Feriepark

C10



- Hallingdalsvegen 5676, 3540 Nesbyen
- +47 995 92 020
- sutferie@online.no
- www.sutoyaferiepark.no
- Hele året



Velkommen til Sutøya Feriepark. Vi ha utleie av hytter, plass til telt, bobil og campingvogn. Våre gjester har gratis fiske i elven hos oss. Fin lekeplass og volleyball bane. Kroa er åpen for litt mat og drikke. Wifi tilbys kun ved resepsjons bygget. Velkommen til oss!

Welcome to Sutøya Holiday Park! We have cabins for hire and camping space for tents, motorhomes and caravans. Guests may fish in the river free of charge. Super playground and volleyball court. Café/restaurant is open for food and drinks. Welcome to us!

Willkommen im Ferienpark Sutøya. Wir vermieten Hütten und bieten Stelleplätze für Zelte, Wohnmobile und Wohnwagen. Unsere Gäste können bei uns kostenlos im Fluss angeln. Schöner Spielplatz und Volleyballfeld. In unserer Kneipe können Sie Essen und Getränke genießen.

23 ★★-★★★★★



96

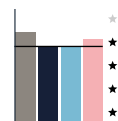


Haglebu Feriesenter

C10



- Haglebuseterveien 20, 3359 Eggedal
- +47 32713323 / 940 39 307
- post@haglebuferiesenter.no
- www.haglebuferiesenter.no
- Hele året, fullservice hele året



Ligger ved Haglebuvannet og med utsikt mot Haglebunatten. For deg som ønsker ro i sjelen og få ny energi. Fine naturopplevelser, muligheter for fotturer på merkede stier og i fjellområdene rundt plassen. Skiløyper i variert skiterreng og nærhet til alpinanlegg. Oppstillingsplasser ved vannet.

Located by Haglebuvannet lake with views of Haglebunatten in Sigdal. A place for those who want peace of mind and to gather new energy. Great nature experiences, opportunities for hiking on prepared trails and in the mountain areas around the site. Cross-country ski trails in varied terrain and close to alpine ski resort. Fine camping spots on the water's edge.

Wir befinden uns am Haglebuvannet mit Blick auf den Berg Haglebunatten in Sigdal. Ein Ort für alle, die ihre Ruhe suchen und neue Energie brauchen. Tolle Naturerlebnisse, Wandermöglichkeiten auf gemachten Naturlehrpfaden und in den Bergen rund um den Campingplatz. Skiloipen in einem abwechslungsreichen Terrain. Schöne Stellplätze direkt am Wasser.

3 ★★-★★★★★

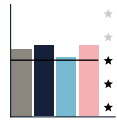


Sløvika Camping

C10



📍 Fjordlinna 1665, 3520 Jevnaker
 📞 +47 61 31 55 80
 📧 slovikacamping@hotmail.com
 🌐 www.slovikacamping.no
 📅 Hele året, fullservice 20/6–16/8



Velkommen til et idyllisk pusterom ved vannkanten. Campingen har god solgang og flott kulturlandskap med direkte tilgang til Randsfjorden. Vi har plasser for bobiler, campingvogner og telt, enkle campinghytter samt fullt utstyrte leiligheter og rom. Utekjøkken under tak har utsikt til vannet.

An idyllic place by the water's edge, situated in a beautiful rural landscape and is south facing with direct access to Randsfjorden. We can offer something for everyone: Places for motorhomes, caravans and tents, simple camping cabins as well as fully equipped apartments and rooms. Roofed outdoor cooking facility overlooking the fjord.

Willkommen zu Sløvika, ein idyllischer ort direkt am Wasser. Sløvika Camping hat gute Sonnenverhältnisse, eine großartige Kulturlandschaft und direkten Zugang zum Randsfjorden. Hier ist für Jeden was dabei: Stellplätze für Wohnmobile, Wohnwagen und Zelte, einfache Campinghütten und komplett ausgestattete Wohnungen und Zimmer. Überdachte Außenküche mit Blick aufs Wasser und Ruheplätze.

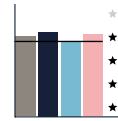
🏠 6 ⭐⭐



Topcamp Onsakerвика – Tyrifjorden C11



📍 Øvre Onsakerveien 64, 3530 Røyse
 📞 +47 32 15 73 33
 📧 onsakerвика@topcamp.no
 🌐 topcamp.no/topcamp-onsakerвика
 📅 1/5–30/9, fullservice 15/6–14/8



Familievennlig camping, med fine hytter — med Tyrifjordens desidert flotteste sandstrand! Vi har brygge, båtutleie og flåte med hoppetårn. 45 min. fra Oslo og 15 min. fra Hønefoss. Asfalterte bobilplasser med strøm. Gode fasiliteter. Beach Club/ Bistro. Flott lekeplass og fine turmuligheter.

Family-friendly camping with cozy cabins – right by the most beautiful inland beach! We offer a pier, boat rentals, and a floating platform with a diving tower. Located by Tyrifjorden, 45 minutes from Oslo and 15 minutes from Hønefoss. Paved motorhome pitches with electricity. Excellent facilities. Beach Club/Bistro. Great playground and wonderful hiking opportunities.

Familienfreundlicher Campingplatz mit gemütlichen Hütten – direkt an dem schönsten Binnensandstrand! Wir bieten einen Steg, Bootsverleih und ein Floß mit Sprungturm. Am Tyrifjord gelegen, 45 Minuten von Oslo und 15 Minuten von Hønefoss entfernt. Asphaltierte Stellplätze für Wohnmobile mit Strom. Hervorragende Einrichtungen. Strandclub/ Bistro. Toller Spielplatz und schöne Wandermöglichkeiten.

🏠 10 ⭐⭐–★★★★



HOKKSUND CAMPING



E 134 - Rv 35 N 59° 46' 24,5" E 09° 54' 56,6" WGS84

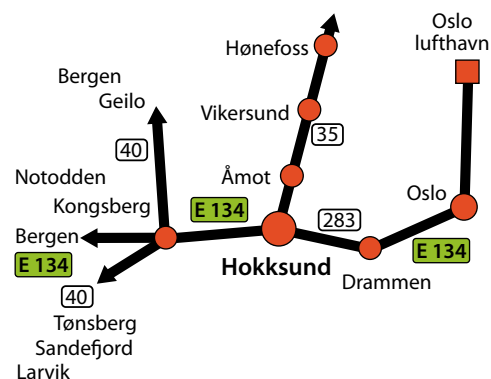
Velkommen til oss!

Hokksund Camping ligger fint til ved elva og kun 500 meter fra sentrum. Kafeteria m/rettigheter. Helårs-hytter, rom, familierom og store faste plasser. 2-5 stjernes hytter og moderne leiligheter. 5-stjernes sanitæranlegg.

Gjestebrygge og helipad. Ladestasjon for EL-biler 7.5 kw Fiskekortsalg for laksefiske i: Nedre Eiker - Hokksund - og Åmot. Årlig By og Laksefestival i august. Wifi tilgang over hele plassen. Lekeplasser, grillplasser, leie av sykler og tråbiler. Kun drop-in plasser i sesongen for bobiler/campingvogner/telt

Hokksund Camping as tlf. +47 32754242

www.hokksund-camping.no | e-mail: booking@hokksund-camping.no



www.hokksund-camping.no



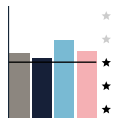


Utvika Gård og Camping

C11



📍 Utvika 2, 3531 Krokkleiva
 ☎ +47 932 46 230
 ✉ post@utvika.no
 🌐 www.utvika.no
 📅 Hele året, fullservice 1/6-1/9



Velkommen til idyll på landet, og kort vei til Oslo. Her kan du overnatte i hytte eller rom (B&B), egen campingvogn, bobil eller telt. Vi har lekeplass, vanntrampoline, sandvolleyballbane, badestrand og båtutleie. Kiosk og restaurant med alle rettigheter. Om sommeren har vi barnas bondegård.

Welcome to an idyllic stay in rural Norway, just 35 minutes from Oslo. Spend the night in a cabin or room (B&B), your own caravan, mobile home or tent. We have a children's playground, water tram-poline, sand volleyball court, beach and boat hire. Kiosk and fully licensed restaurant. In the summer, we have a petting farm for children.

Willkommen in der Landidylle nur 35 Autominuten von Oslo entfernt. Bei uns können Sie in einer Hütte oder einem Zimmer übernachten. Stellplätze für Wohnwagen, Wohnmobile und Zelte. Wir verfügen über einen Spielplatz, Wassertrampolin, Beachvolleyballfeld, Badestrand und Bootsverleih. Kiosk und Restaurant mit allen Rechten. Im Sommer können Sie unseren Kinderbauernhof besuchen.

🏠 14 ★★-★★★★★

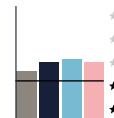


Natvedt Camping

C11



📍 Øst Modumveien 206, 3370 Vikersund
 ☎ +47 907 69 070
 ✉ camping@natvedt.no
 🌐 natvedt.no
 📅 26/5-15/9, fullservice 1/5-15/9



Roilig familieplass ved Tyrifjorden, egen badestrand, Blaafarvæverket, Krøderbanen og Vikersundbakken. Ta av Vikersund S og kjør 4 km på vei 284. Gode fiskemuligheter i Tyrifjorden og i tjern i Finnemarka. Fine skogsturer i Finnemarka.

Welcome to a nice and quiet camping site by the lake Tyrifjorden. We have our own beach with good fishing. Blaafarvæverket, the old railway Krøderbanen, the Vikersund ski flying hill, the largest in the world.

Ruhiger und idyllischer Familiencampingplatz am See Tyrifjorden. Eigener Badestrand. Blaafarvæverket. Die Smalspurbahn Krøderbanen. Die Skiflugschanze Vikersundbakken. Gute Angelmöglichkeiten im Tyrifjord und in einem Teich im Wald Finnemarka. Dort gibt es auch viele schöne Wandermöglichkeiten.


🏠 4 ★★-★★★★



Hokksund Camping CT1



Stryken 73, 3300 Hokksund
 +47 32 75 42 42
 booking@hokksund-camping.no
 www.hokksund-camping.no
 Hele året, fullservice 15/5-15/9



Moderne, velutstyrte 4-stjerners campinganlegg, tilpasset hele familien. Et samlingssted for laksefiskere i Drammenselva. Ligger i rolige og idylliske omgivelser ved elva, kun 500 m fra Hokksund sentrum. Lunsj og middag, alle rettigheter. Utleie av tråkkediler og sykler.

Welcome to our modern, well-equipped 4-star campsite, designed for the whole family. Our campsite serves as a meeting place for salmon anglers on the Drammen River. Nestled in quiet, idyllic surroundings by the river, we are just 500 meters from the center of Hokksund.

Moderne, gutt ausgestattete 4-Sterne-Campinganlage, die für die ganze Familie geeignet ist. Ein Treffpunkt für Lachsangler am Fluss Drammenselva. Der Campingplatz befindet sich in ruhiger, idyllischer Umgebung am Fluss, nur 500 m von Hokksund entfernt. Mittag- und Abendessen werden angeboten, und wir verfügen über alle erforderlichen Genehmigungen.

24 ★★-★★★★★



BLAAFARVEVÆRKET

Your Norwegian Summer Fairytale
24th May - 5th October 2025



Gather the family for an unforgettable day!
 Guided tours in the Cobalt Mines • Historical exhibitions
 Children's Farm • Cafeterias and souvenirshops
 Spacious park and hiking areas • and much more!



Annual art exhibitions and the amazing Theodor Kittelsen museum!



Check out blaa.no to plan your visit

Koboltveien 11, NO-3340 Åmot • blaa.no • info@blaa.no

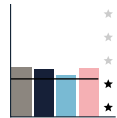


Holman Camping

C11



📍 Numedalsvegen 5244, 3626 Rollag
 ☎️ +47 980 91 905
 ✉️ perhellum@hotmail.com
 🌐 www.holmancamping.com
 📅 15/5–30/9, fullservice 20/6–20/8



Campingplassen ligger ved Numedalslågen, som er kjent for sitt gode ørretfiske. Det er gode turmuligheter med en opparbeidet tur- og sykkelsti til Rollag stavkirke og bygdetunet. Det er kort vei til Vegglifjell og Blefjell, som har mange flotte turmuligheter.

The campsite is situated next to Numedalslågen, which is renowned for its excellent trout fishing. There are great walking opportunities, with a developed walking and cycling path leading to the Rollag stave church and the local village yard. It's just a short drive to Vegglifjell and Blefjell, offering many wonderful hiking options.

Der Campingplatz liegt am Fluss Numedalslågen, der für seine hervorragenden Forellenangeln bekannt ist. Es gibt gute Wandermöglichkeiten mit ausgebauten Geh- und Radwegen zur Rollag Stabkirche und zur nahegelegenen Ortschaft. Kurze Wege führen zu den Bergen Vegglifjell und Blefjell, die viele attraktive Wandermöglichkeiten bieten.

🏠 7 ★★–★★★★★

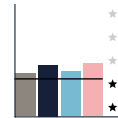


Drammen Camping

C11



📍 Buskerudveien 97, 3027 Drammen
 ☎️ +47 +4792926901
 ✉️ hei@drammencamping.no
 🌐 www.drammencamping.no
 📅 1/5–15/9, fullservice 1/5–15/9



Ligger praktfullt til langs Drammenselva, bare 10 minutter med buss til Drammen, eller du kan bruke de trivelige gangveiene langs elva. Byens turistattraksjon, Spiralen, gir en glimrende utsikt over byen og omegn, og er et naturlig utgangspunkt for fotturer i Drammensmarka.

Beautifully located along the Drammen River, just 10 minutes by bus from the city center. The city's main attraction, Spiralen, provides a stunning viewpoint over the city and its surroundings and serves as a perfect starting point for hikes in Drammensmarka. Walking and cycling paths are available in the immediate vicinity.

Unser Campingplatz liegt schön am Fluss Drammenselva. Die bekannteste Touristenattraktion der Stadt, Spiralen, bietet einen hervorragenden Blick auf Drammen. Die Umgebung ist ein idealer Ausgangspunkt für Wanderungen im Waldgebiet Drammensmarka. Darüber hinaus gibt es tolle Wander- und Radwege vom Campingplatz entlang des Flusses in die Stadt.

🏠 15 ★★–★★★★★





110

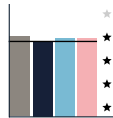


Ramton Familiecamping

CT1



📍 Sundbyveien 90, 3478 Nærnes
 ☎ +47 31 28 22 49
 ✉ post@ramton.no
 🌐 www.ramton.no
 📅 1/5–15/9, fullservice 15/5–1/9



Vi ligger idyllisk ved Oslofjorden, kort vei til Oslo, Tusenfryd, Drøbak og Holmsbu. Butikk, restaurant, flott badestrand, moderne sanitær- anlegg, leiligheter, hytter, teltplass plasser for campingvogner og bobiler. Vi tilbyr lekeparks, tennis, boccia, ball bing og sandvolleyball, golf og minigolf.

Ramton Family Camping is idyllically located by the Oslofjord, a short distance from Oslo, Tusenfryd, Drøbak and Holmsbu. We have a shop, restaurant, great beach, modern sanitary facilities, apartments, cabins, tent pitches and places for caravans and mobile homes. We offer a playground, tennis, bocce, ball bingo and sand volleyball, golf and mini golf.

Ramton Family Camping liegt idyllisch am Oslofjord, nicht weit von Oslo, Tusenfryd, Drøbak und Holmsbu entfernt. Wir verfügen über ein Geschäft, ein Restaurant, einen tollen Badestrand, moderne Sanitäranlagen, Appartements, Hütten, Zeltplätze und Stellplätze für Wohnwagen und Wohnmobile. Wir bieten einen Spielplatz, Tennis, Boccia, Ballbingo und Sandvolleyball, Golf und Minigolf

🏠 20 ★★–★★★★★



111

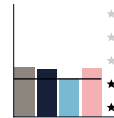


Solbergstøa Camping og Hytter

CT1



📍 Solbergbekken 1, 3480 Filtvet
 ☎ +47 900 15 457
 ✉ post@solbergstoa.no
 🌐 www.solbergstoa.no
 📅 1/5–15/9, fullservice 1/5–15/9



Familievennlig liten campingplass helt nede til Oslofjorden. Høystandard hytter med panoramautsikt over Oslofjorden. Vi har eget område til korttids camping av telt/vogn/bobil med nytt sanitæranlegg. Sandstrand med gode badeforhold og kiosk. Fine fiskemuligheter. Turmuligheter i skog og mark.

Small family-friendly campsite by the Oslo fjord. High-standard cabins with a panoramic view of the fjord. Separate area for short-term camping of tents/caravans/motorhomes with new sanitary facilities. Sandy beach with good bathing conditions and kiosk. Great fishing prospects. Forest and rural countryside walks.

Kleiner familienvennlicher Campingplatz direkt am Oslofjord. Hütten mit hohem Standard und Panoramablick auf den Oslofjord. Wir haben einen separaten Kurzzeitcampingbereich für Zelte, Wohnwagen und Wohnmobile mit neuen Sanitäreinrichtungen. Sandstrand mit guten Badebedingungen und Kiosk. Prima Angel- und Wandermöglichkeiten in der Natur rund um den Campingplatz.

🏠 3 ★★★★★





112

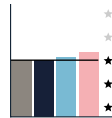


Homannsberget Camping

C11



👤 Strømmveien 55, 3060 Svelvik
 📞 +47 33 77 25 63
 ✉ post@homannsberget.no
 🌐 www.homannsberget.no
 📅 1/5-1/9, fullservice 1/5-1/9



Homannsberget Camping ligger idyllisk til ved Drammensfjorden, 1 km syd for Svelvik. sentrum. Homannsberget er en familievennlig plass med hytteutleie og god plass til gjester med campingvogn, bil og telt. Flotte turmuligheter i marka. Selvplukk av jordbær i juli. Ca. 1 time fra Oslo og Tusenfryd.

Homannsberget Camping is idyllic located by Drammensfjorden, 1 km south of Svelvik. Family-friendly campsite with cabin rental and plenty of space for guests with caravans, motor homes and tents. Great walking opportunities in the countryside. Self-picking of strawberries in July. Roughly an hour from Oslo and Tusenfryd amusement park.

Homannsberget Campingplatz liegt idyllisch am Drammensfjord 1 km südlich von Svelvik entfernt. Familienfreundlicher Campingplatz mit Hüttenvermietung und viel Platz für Gäste mit Wohnwagen, Wohnmobil und Zelt. Tolle Wandermöglichkeiten im Grünen. Im Juli können Sie Erdbeeren selbst pflücken. Eine Autostunde von Oslo und dem Vergnügungspark Tusenfryd entfernt.

🏠 15 ★★-★★★★



113

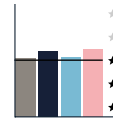


Pluscamp Løvøya Oslofjord

C11



👤 Løvøyv. 54, 3189 Horten
 📞 +47 929 20 027
 ✉ hei@lovoyaoslofjord.no
 🌐 lovoyaoslofjord.no
 📅 1/4-30/9, fullservice 15/4-15/9



Midt i hjertet av Oslofjorden, like nord for Horten ligger Løvøya idyllisk til med vann på alle kanter. Her kan du campe med bil, campingvogn eller telt samt leie hytter eller teste Glamping livet. Der er en hyggelig cafe som kan by deg drikke og god mat.

In the heart of the Oslo Fjord, just north of Horten, lies Løvøya, idyllically surrounded by water on all sides. You can rent cabins or try out the glamping experience. There are excellent spots right by the water and in the beautiful landscape, for motorhomes, caravans, or your own tent. A cozy café offers refreshing drinks and delicious food.

Mitten im Herzen des Oslofjords, nördlich von Horten, liegt Løvøya idyllisch mit Wasser auf allen Seiten. Du kannst Hütten mieten oder das Glamping-Leben ausprobieren. Es gibt hervorragende Stellplätze direkt am Wasser und in der umliegenden Umgebung für Wohnmobile, Wohnwagen oder dein eigenes Zelt. Ein gemütliches Café bietet erfrischende Getränke und gutes Essen an.

🏠 5 ★★-★★★★





117

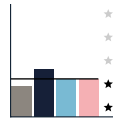


Tuddal Camping

C11



- Tuddalsvegen 2142, 3697 Tuddal
- +47 416 97 572
-
- www.nafcampa.no
- Hele året



Fine turmuligheter hele året. Nærhet til Gaustatoppen. Fiske mot fiskekort i 50 vann og elver. Førsteklasses skiterreng. Godt isfiske. 27 km fra Rjukan. 45 km fra Notodden. I vintersesongen – ring på forhånd.

Great hiking opportunities all year round. Proximity to Gaustatoppen. Fishing license for 50 waters and rivers. First-class ski terrain. Good ice fishing possibilities. 27 km from Rjukan. 45 km from Notodden. Please call ahead during the winter season.

Tolle Wandermöglichkeiten das ganze Jahr über. Nahe des Gipfels Gaustatoppen. Nach Kauf einer Angelkarte können Sie in 50 Seen und Flüssen angeln. Erstklassiges Skigebiet. Gutes Eisangeln. 27 km von Rjukan entfernt. 45 km von Notodden entfernt. Im Winter melden Sie sich bitte telefonisch im Voraus, um eine Reservierung zu machen.



118

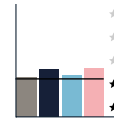


Notodden Camping

C11



- Reshjemveien 46, 3677 Notodden
- +47 35 01 33 10
- notcamp@notoddencamping.com
- www.notoddencamping.com
- Hele året, fullservice 1/6–1/9



Kort vei til Heddal stavkirke og bygdetun. Avstand til Bø Sommerland er 23 km. Rjukan Vemork 87 km. Her finner du fjell og vidde, vann og båtliv, industri og kultur. Notodden fikk i 2015 status som verdensarv pga sin industrihistorie.

Near Heddal Stave Church and Heddal open air museum. 23 km from Bø Sommarland and 87 km to Vemork (in Tinn). The cabins are winter isolated, and available for rent throughout the year. Here you will find mountains and plains, lakes and boating, industry and culture. Welcome to Notodden!

Kurze Strecke zur Stabkirche Heddal und zur nahegelegenden Ortschaft. Der Wasserpark Bø Sommarland ist 23 km und Rjukan Vemork 87 km entfernt. Winterisolierte Campinghütten, die ganzjährig vermietet werden. In Notodden erwarten Sie Berge, Hochebene der See Norsjø, Industrie und Kultur. Notodden erhielt 2015 aufgrund seiner Industriegeschichte den Status Weltkulturerbe.

17 ★★★★★






Rognstranda Camping

C12



📍 Rognsveien 146, 3961 Stathelle
 ☎ +47 35 97 39 11 / 920 45 661
 ✉ post@rognstrandacamping.no
 🌐 rognstrandacamping.no
 📅 1/5–31/8, fullservice 1/5–31/8



Familiecamping som ligger fantastisk til innerst i Rognsfjorden med en av Norges fineste badestrender og svaberg. På området finnes geopark, og flott lekeplass. Den 7 mil lange kyststien gir flotte natur- og fiskeopplevelser. 7 km til Langesund. Tømmestasjon for bobiler.


Family campsite with a fantastic location at the heart of Rognsfjorden, with one of Norway's finest beaches and smooth rock formations. Close by is a geopark and great playground area. The 70 km long coastal path provides great nature and fishing experiences. 7 km to Langesund. Waste emptying station for motorhomes.

Wir sind ein Familiencampingplatz mit großartiger Lage im inneren Teil des Rognsfjords mit einem der schönsten Badestrände Norwegens und felsigen Klippen. Auf dem Campingplatz gibt es einen Geopark sowie einen tollen Spielplatz. Der 70 km lange Küstenpfad bietet großartige Natur- und Angelerlebnisse. 7 km entfernt liegt Langesund. Entleerungsstation für Wohnmobile.




Lovisenberg Familiecamping

C12



📍 Lovisenbergveien 86, 3770 Kragerø
 ☎ +47 35 98 87 77
 ✉ booking@campingplassen.com
 🌐 www.campingplassen.com
 📅 1/5–1/10, fullservice 1/7–6/8



Ca. 6 km fra idylliske Kragerø sentrum finner du oss i naturskjønne omgivelser i skjærgården, med et tilhørende flott turterreng. Vi har butikk, restaurant, utendørs saltvannsbasseng, sandstrand m/ solsenger, beachvolley, lekeplass, mini-golf m.m. Alt inkl. i prisen dersom åpent.

Approx. 6 km from the idyllic town of Kragerø, Lovisenberg Familiecamping is situated in scenic surroundings close to the coastal archipelago and accompanying superb hiking terrain. We have a shop, restaurant, outdoor saltwater pool, beach with sunbeds, beach volleyball, playground, mini-golf and more, and all included in the price, if open.

Ca. 6 km von der idyllischen Innenstadt von Kragerø entfernt, finden Sie uns in malerischer Umgebung im Schärengarten mit einem großartigen dazugehörigen Wanderterrain. Wir bieten u.a. Geschäft, Restaurant, Außenschwimmbad mit Meerwasser, Sandstrand mit Sonnenliegen, Beachvolleyball, Spielplatz, Minigolf. Alles im Preis inbegriffen, wenn geöffnet.

🏠 10 ★★–★★★★★





121

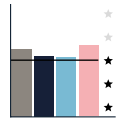


First Camp Lunde

C11



- 📍 Slusevegen 21, 3825 Lunde
- ☎ +47 915 75 421
- ✉ lunde@firstcamp.no
- 🌐 www.firstcamp.no
- 📅 1/4–15/10, fullservice 1/4–15/10



Oppmerkede plasser for bobil, caravan og telt, alle med strøm. Gangavstand til Lunde sluse, Lunde sentrum og flere spisesteder. Merkede sykkel- og vandruter og fine padlemuligheter. 6 sluseanlegg innenfor 12 km. Utleie av kano, kajakk, sykkel og SUP-brett. Vi har turforslag og kart.

Large, marked sites for motorhomes, caravans and tents, all with electricity. Walking distance to Lunde lock, the centre and eating places. Marked cycle and walking routes and great canoe-ing/kayaking opportunities. Six old lock systems within 12 km. Rental of canoes, kayaks, bicycles and SUP boards. Tour suggestions and maps.

Großzügige und markierte Stellplätze für Wohnmobile, Wohnwagen und Zelte mit Stromanschluss. Die Schleuse von Lunde, der Ort Lunde und Restaurants sind fußläufig erreichbar. Markierte Rad- und Wanderwege und tolle Paddelmöglichkeiten. Bis zu sechs alten Schleusenanlagen im Umkreis von 12 km. Verleih von Kanus, Kajaks, Fahrrädern und SUP-Boards. Tourenvorschläge und Kartenmaterial.



122



Teksten Familiecamping

C11



- 📍 Strannavegen 140, 3810 Gvarv
- ☎ +47 35 95 55 96 / 97 19 41 40
- ✉ teksten@barnascamping.no
- 🌐 www.barnascamping.no
- 📅 1/5–1/9, fullservice 1/7–15/8



Teksten camping omkranser et fredelig og idyllisk gårdstun, ved Bøelva, 8 km fra Bø sentrum. Familievennlig camping, med lekeplass med ballspill, hoppepute m.m. Vi har fine badestrender, båtutleie og fiskemuligheter. Hytteutleie, landhandel og to sanitæranlegg.

Teksten Camping, surrounds a peaceful and idyllic farmyard, by the Bøelva river, 8 km from Bø. Family-friendly camping, with playground, ball games, bouncy cushion, and more. Fine beaches for swimming, boat hire and fishing. Cabin rental, general store and two sanitary facilities. Teksten Camping, for when the children get to choose!

Der 1961 gegründete Teksten Campingplatz umkreist einen ruhigen und idyllischen Bauernhof am Fluss Bøelva, 8 km vom Ort Bø entfernt. Familienfreundlicher Campingplatz mit beispielsweise Spielplatz, Ballspielen und Hüpfkissen. Wir haben schöne Badestrände, Bootsverleih und Angelmöglichkeiten. Hüttenvermietung, Dorfladen und zwei Sanitäranlagen.

🏠 5 ★★–★★★★★



Aktiv ferie i Telemark



BEVERØYA CAMPING

Beverøya er en helårsåpen campingplass i hjertet av Bø! Beverøya ligger kun 1 km fra Bø Sentrum og 5 km unna Bø Sommarland. Det perfekte utgangspunkt for å skape mange gode minner for hele familien!

- ☀ Hytter av god standard
- ☀ Store plasser for bobil/campingvogn med fast dekke og avløp
- ☀ Flere leke- og badeplasser.

Gvarvveien 80 / 3801 Bø i Telemark
Tlf: 35 06 18 81 / post@beveroya.no
www.beveroya.no



TEKSTEN CAMPING – når barna får velge!

7 km. sør for Bø, Rv.36. Strandlinje ved Gvarvelva og nær Norsjø. Stor lekeplass, med bl.a. hoppepute og ballspill. Kjøkken og oppholdsrom i låven. To sanitæranlegg, hytter og landhandel. Gresslagt areal, store tomter.

Strannavegen 140 / 3810 Gvarv
Tlf: 35 95 55 96 / 971 94 140
E-post: teksten@barnascamping.no
www.barnascamping.no




ÅSGRAV FAMILIECAMPING

Helårscamping som ligger 2,5 km fra Bø sentrum og 6,5 km fra Bø Sommarland.

- ☀ Hytteutleie med og uten bad
- ☀ Flere fine caravanplasser ved elven
- ☀ 55 gjesteplasser med gress og noen med grus/gress.
- ☀ Fine gå og sykkelstier
- ☀ Fine fiskeplasser
- ☀ Lekeplass med hoppepute
- ☀ Kiosk

Gvarvvegen 204,
3801 Bø i Telemark
Tlf: 35 95 01 95 / 913 65 413
post@aasgravcamping.no
www.aasgravcamping.no



SANDA CAMPING
www.sandacamping.no

SANDA CAMPING

- ☀ 21 hytter med dusj/wc samt kabeltv og gratis internett.
- ☀ Gressbelagte campingtomter ved elven.
- ☀ Stort område for forskjellige arrangementer, utstillinger etc.
- ☀ Egen badestrand og kanoutleie.
- ☀ Fiskestier og turløyper ut fra plassen.
- ☀ Kiosk og uteservering.
- ☀ Bø sommarland 12 km, Seljord 18 km.

Seljordvegen 915 / 3803 Bø
Tel: 35 95 47 10 / 913 42 304
post@sandacamping.no
Vi er også på facebook!
www.sandacamping.no

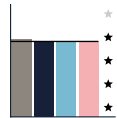


First Camp Norsjø

C11



📍 Liagrendveien 71, 3812 Akkerhaugen
 ☎ +47 35 95 84 30
 ✉ norsjo@firstcamp.no
 🌐 firstcamp.no
 📅 1/5-1/10, fullservice 15/6-15/8



First Camp Norsjø er en plass med mange aktiviteter og mye å følge med på. Norges beste vannski og wakeboardanlegg, anløp for M/S Telemarken, marina for båtfolket, Butikk og stor restaurant. På First Camp Norsjø er det sjølivet og vannsport som står i fokus.

A camping facility stacked full of activities. First Camp Norsjø is where there is always something going on. Norway's best water skiing and wakeboard facility, a stop for the M/S Telemarken, a marina for boating people, shop and large restaurant. At First Camp Norsjø, the focus is on boating life and water sports.

Ein Campingplatz voller Aktivitäten. FirstCamp Norsjø ist der Ort, an dem Sie immer etwas im Auge behalten können. Norwegens beste Wasserski- und Wakeboardanlage, Anlaufhafen für M/S Telemarken, Jachthafen für Bootsfahrer, Geschäft und großes Restaurant. Bei uns stehen SJØLIVET und Wassersport im Fokus.

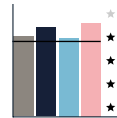
🏠 29 ★★-★★★★★



Beverøya Hytteutleie og Camping C11



📍 Gvarvvegen 80, 3801 Bø i Telemark
 ☎ +47 35 06 18 81
 ✉ post@beveroya.no
 🌐 www.beveroya.no
 📅 Hele året, fullservice 1/5-31/8



Ferieøy midt i Bø! Kort vei til Bø Sommarland og Bø sentrum. Hytter, leiligheter, stabbur, gårdshus, caravanplasser med mulighet for tilkobling til vann/kloakk. Vintercamp for bobil. Flere bademuligheter og aktivitetstilbud for store og små. Organiserte aktiviteter på kveldstid i juli. Butikk og Wifi.


Holiday island in the middle of Bø! Nearby Bø Sommarland water park and Bø centre. Cabins, apartments, stabbur, farmhouse, spacious caravan places with the possibility of connecting to water/sewerage. Winter camp for motorhomes. Good bathing opportunities and activities for young and old. Organised evening activities in July. Site shop and WiFi.

Eine "Urlaubsinsel" mitten in Bø. 10 Minuten vom Aquapark Bø Sommarland und 1 km vom Ort Bø entfernt. Hütten, Ferienwohnungen, Hochspeicher, Bauernhäuser, geräumige Wohnwagenstellplätze mit Wasser- und Abwasseranschluss. Wintercamping für Wohnmobile. Weitere Bademöglichkeiten und Aktivitäten für Jung und Alt. Organisierte Abendaktivitäten im Juli. Shop und WLAN.

🏠 37 ★★-★★★★★



TELEMARKS VAKRESTE BADESTRAND



Se også hva våre kunder skriver på Google og Tripadvisor...

4,6 ★★★★★ Veldig bra
143 anmeldelser på Google



Familielcamping i vakkert naturområde ved sør-austenden av Seljordsvatnet ved fylkesveg H-156, 12 km frå Seljord og 18 km frå Bø og Telemark Sommarland.

To badestrender – 500 meter med sand av beste kvalitet. Utleie av kano, gummibåt, seilbrett, minigolf, mini-gravemaskin, leikeplass m/ fotball-bane, trampoliner, pedalbåter og robåter. Vannski, sportsfiske, kolonial, kiosk og moderne sanitær-anlegg med høg standard. Vaskemaskin, tørketrommel, handicap-rom.

Strømuttak for caravan, 3600 watt pr. vogn. Stor parkerings-plass med eget sanitær-anlegg for daggjester.

Sommercamp 15. mai – 15. september
Vintercamp 16. september – 30. april

TELEMARKS SCHÖNSTER BADESTRAND

Familielcamping in wunderschönem Naturgebiet am Südost-ende des Seljordsvatnet an der Bezirksstrasse H 156, 12 km nach Seljord und 18 km nach Bø und zum Telemark Sommerland.

Zwei Badestrände - 500 Meter mit ausgezeichnetem Sand. Kanu-, Gummiboot- und Surfbrettverleih, Minigolf, Mini-Bagger, Spielplatz mit Fussballplatz, Trampoline, Tretboote und Ruderboote. Wasserski, Sportfischen, Kolonialladen, Kiosk und moderne sanitäre Einrichtungen mit hohem Standard. Waschmaschine, Wäschetrockner, Behindertenraum.

Stromanschluss für Wohnwagen/-mobile, 3600 Watt pro Wagen. Grosser Parkplatz mit eigenen sanitären Einrichtungen für Tagesgäste.

Sommercamp 15. Mai - 15. September
Vintercamp 16. September - 30. April

Telnessanden
camping & friluftssenter

3840 Seljord - Tlf.: 35 05 29 90

Telnessanden camping & friluftssenter

N-3840 Seljord, Tel. +47 35 05 29 90 – Mobil 907 21 450
www.telnessanden.no

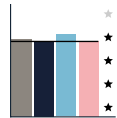


First Camp Bø

C11



📍 Lifjellveien 51, 3804 Bø i Telemark
 ☎️ +47 35 95 20 12
 ✉️ bo@firstcamp.no
 🌐 www.firstcamp.no
 📅 Hele året, fullservice 15/6-15/8



First Camp Bø ligger 500 meter unna Bø Sommarland. Høyt & Lavt klatrepark er rett ved campingområdet. Vi har hytter, leiligheter, pods og teltplasser. Stor lekeplass med hoppepute, tråbiler, minigolf, sandvolleyballbane, Bistro, svømmebasseng, fine turområder, lysløype og aktivitetsprogram om sommeren.

First Camp Bø is 500 meters from Bø Sommarland water park and just beside Høyt & Lamt climbing park. We have several cabins, apartments, pods and area for tents and motorhome. Large playground with jumping pillow, pedal cars, minigolf, sand volleyball court, Bistro, swimming pool, walking terrain with illuminated trails. Large activity program in the summer.

First Camp Bø liegt nur 500 Meter von Bø Sommarland entfernt, und der Hochseilgarten Høyt & Lavt schlängelt sich am Waldrand des Campingplatzes entlang. Wir bieten zahlreiche Hütten, Apartments, Pods und Zeltplätze an. Großer Spielplatz mit Hüpfkissen, Trekkarts, markierten Wanderwegen, Minigolf, Sandvolleyballfeld und eigenem Bistro. Beheiztes Schwimmbekken. Schöne Wandergebiete mit einer 3,2 km beleuchteten Loipe.

🏠 14 ★★★★★-★★★★★

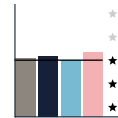


Sanda Camping og Hytteutleie

B11



📍 Seljordvegen 915, 3803 Bø
 ☎️ +47 35 95 47 10 / 913 42 304
 ✉️ post@sandacamping.no
 🌐 www.sandacamping.no
 📅 1/5-30/9, fullservice 1/5-15/9



Vi ligger flott til i landlig område med elva omkranset rundt plassen. Vi har kano utleie, fiske og badestrand. 21 sommerhytter, og 3 hytter som vi leier ut på vinteren. Fra Sanda camping er det kort vei til vakkert skogsterreg med fine turstier, og flotte fjellturer med nydelig utsikt over Bø og omegn.

Sanda Camping is perfectly situated in rural surroundings and ringed by a river. We have canoes, boat and fishing. 21 cabins for rent in the summer season, and 3 cabins for rent in the winter. From Sanda Camping, it is a short distance to beautiful forest terrain with superb walking trails and mountain walks offering views of Bø and the surrounding area.

Schön und ländlich gelegen und von einem Fluss umkreist. Wir haben im Sommer 21 Hütten und im Winter drei Hütten zum Vermieten. Sanda Camping liegt unweit von einem schönen Waldgebiet, das schöne Wanderwege und großartige Bergtouren mit herrlicher Aussicht auf Bø und die Umgebung bietet.

🏠 21 ★★★★★-★★★★★





127

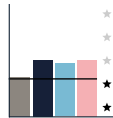


Telnessanden Camping

CT1



Garvikstrondi 920, 3840 Seljord
 +47 35 05 29 90
 telnessanden@online.no
 www.telnessanden.no
 15/5–15/9, fullservice 1/6–1/9



Familiecamping i vakker natur. 500 meter lang badestrand med myk sand. Det er muligheter for minigolf, beach volleyball, basketball og badminton. Egen ballbinge. Butikk og kiosk. God standard på sanitæranlegget. Vaskemaskiner for klær. To store hytter for utleie. Wifi.

Family camping in beautiful nature. 500-meter-long sandy beach for bathing. Opportunities for minigolf, beach volleyball, basketball and badminton. Own ballgames area. Site shop and kiosk. Good standard sanitary facility. Two large cabins for rent. WiFi.

Familien camping in schöner Natur. 500 Meter langer Badestrand mit weichem Sand. Minigolf, Beachvolleyball, Basketball und Badminton möglich. Bolzplatz. Geschäft und Kiosk. Sanitæranlage mit gutem Standard. Waschmaschinen vorhanden. Wir vermieten zwei große Hütten. Wlan.

2 ★★★★★



128



Garvikstrondi Camping

B11



Garvikstrondi 540, 3840 Seljord
 +47 35 05 29 12
 post@garvikstrondi.no
 www.garvikstrondi.no
 Hele året, fullservice 1/5–15/9



Ligger i naturskjønne omgivelser ved Seljordsvatnet. Lekeplass, minigolf, badestrand, utleie av kano, tråbåt og turbåter. Turmuligheter på Lifjell og Skorvefjell. Gode fiskemuligheter i Seljordsvatnet og nærliggende fjellvann. Låvepub/restaurant med storskjermer, shuffleboard, dart og billjard.

Located in beautiful natural surroundings along the west side of Seljordsvatnet. Playground, mini golf, beach with water activities, rental of canoes, rowboats and tour boats. Good fishing opportunities in Seljordsvatnet and mountain lakes. Walking opportunities on Lifjell and Skorvefjell. Pub/restaurant, shuffleboard, darts and billiards.

Familien camping in naturschöner Umgebung an der Westseite des Sees Seljordsvatnet. Spielplatz, Minigolf, Strand mit Wasseraktivitäten, Verleih von Kanus, Ruderbooten und Ausflugsbooten. Gute Angelmöglichkeiten im Seljordsvatnet und in nahegelegenen Bergseen. Tolle Wandermöglichkeiten im Lifjell und Skorvefjell. Wir haben Kneipe in einer umgebauten Scheunen, Restaurant mit großen Bildschirmen, Shuffleboard, Darts und Billard.

20 ★★★★★–★★★★★★



Mer enn bare camping...



Camping for alle –
fra enkelt
og spartanskt
til luksuriøst
og komfortabelt.

- 1. BOMSTADBADEN**
- 2. CAMPING 45**
- 3. CHARLOTTENBERG HAGANÄSET**
- 4. FRYKENBADEN CAMPING**
- 5. GLASKOGEN**
- 6. GRUMS FISH N' CAMP SÄVSJÖN**
- 7. INGESTRANDS CAMPING**
- 8. KLARÄLVENS CAMPING**
- 9. KRISTINEHAMNS HERRGÅRDCAMPING**
- 10. SOMMARVIK ÅRJÄNGS CAMPING & STUGOR**
- 11. TORSBY CAMPING & RESORT**
- 12. TÖCKSFORS CAMPING**
- 13. VÄRMLANDS SJÖ- & FJÄLLCAMPING**



Selv campingplassen byr på opplevelser. Du kan grille, lese en bok, fiske i en nærliggende innsjø og selvfølgelig utforske nærområdet, men er det ikke herlig med litt flere alternativer? Det fine med campingplassene i Värmland er at alt er nært. Naturen først og fremst – skoger, innsjøer, elver og fjell ligger bare et steinkast unna. Utsikt over innsjøen fra teltet er mer en regel enn et unntak på våre anlegg. Men også shopping og restauranter finnes i nærheten. Uansett hva du har lyst til, kan du gjøre det her i Värmland. Svømme, danse, fiske, shoppe, padle, eller hvorfor ikke stå på ski innendørs midt på sommeren.

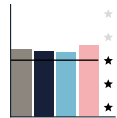
CAMPING
VÄRMLAND.se

Scan QR-koden og les mer om Camping
Värmlands ulike camping og resorter »





- 👤 Raulandsvegen 41, 3890 Vinje
- ☎ +47 909 56 484
- ✉ post@grovencamping.no
- 🌐 grovencamping.no
- 📅 Hele året, fullservice 1/6-20/8



En familiecamping ved Åmot sentrum. Beliggende ved badetjern og elvefar omgitt av vakker natur. Badedam, geiter, bordtennis, flere fiskevann med fiskekort, fjelltur på 1350 moh, Ravnejuvet og Sommarland i Bø (80 km). Et eldorado for skigåing, merkede løyper – lysløype og 25 km til alpinsenter.

A family campsite near Åmot centre. Situated by a small lake and gully and surrounded by beautiful nature. Swimming, goats, table tennis, fishing lakes with fishing license, mountain hikes at 1350 m above sea level, Ravnejuvet (ravine). A veritable Eldorado for cross-country skiing with marked and illuminated trails and just 25 km to an alpine centre.

Familien camping unweit von Åmot. Am Badeteich und Bachbett gelegen und von wunderschöner Natur umgeben. Ziegen, Tischtennis, mehrere Angelseen mit erforderlicher Angelkarte, Bergtouren, die Schlucht Ravnejuvet und der Wasserpark Sommarland in Bø (80 km entfernt). Ein Langlaufeldorado, markierte Loipen teils mit Flutlicht. Die nächste Skianlage ist 25 km entfernt.

🏠 10 ★★—★★★★★



Videre finner du campingplasser som ikke er stjerneklassifisert av NHO Reiseliv.

Further you will find campsites that are not star classified by NHO Reiseliv.

Des Weiteren finden Sie Campingplätze, die nicht von NHO Reiseliv mit einer Sternebewertung ausgezeichnet sind.

Foto: Alexandr Bormotin.



7



Vestby Hyttepark

CT1



- Hytteveien 11, 1542 Vestby
- +47 64 95 98 00
- info@vestbyhyttepark.no
- www.vestbyhyttepark.com
- Hele året

Tilbyr overnatting i hytter, leiligheter, hybler og hotellrom i forskjellige størrelser. Alle våre enheter har god standard, våre hotellrom er nye fra 2015. Fra oss er det kort avstand til både badestrender, fornøylesparken Tusenfryd, Outlet shopping, Oscarsborg festning og hovedstaden Oslo.

Offers accommodation in cabins, apartments, studios and hotel rooms of various sizes. All our units maintain a good standard, our hotel rooms are new from 2015. A short distance to beaches, the Tusenfryd amusement park, Outlet shopping, Oscarsborg fortress and the capital of Oslo.

Wir bieten Übernachtungen in Hütten, Apartments, Wohnheim und Hotelzimmern verschiedener Größen. Unsere Hotelzimmer sind aus dem Jahr 2015. Von uns aus ist es nicht weit zu Badestränden, dem Vergnügungspark Tusenfryd, Outlet shopping, der Festung Oscarsborg und Oslo.

36



14



Songnabben Camping

D10



- Nord-Odalsvegen 1121, 2120 Sagstua
- +47 467 74 558
- songnabben@gmail.com
- www.songnabben.no
- 1/5–15/9, fullservice 1/7–13/8

Vakkert beliggende ned til Storsjøen med 400 meter strandlinje og flott bade- og fiskevann. Lekeplass, minigolf, kano- og båtutleie. Storkiosk. Mest faste plasser, men også mange store og fine døgnplasser nær sjøen. Ca 1 time fra Oslo, Hamar og svenskegrensen.

With 400 meters of shoreline, we offer great swimming and fishing water. Playgrounds, mini golf, canoe and boat hire. Small supermarket. Free WiFi. Mostly fixed pitches, but we also offer nice overnight pitches close to the sea. 1 hour from Oslo, Hamar, Gardermoen and the Swedish border. Good public transport connections. Welcome!

Wir haben 400 Meter Strandlinie, die großartige Bade- und Angelmöglichkeiten ermöglicht. Wir haben Spielplätze, Minigolf, Kanu- und Bootsverleih. Supermarkt mit kleiner Auswahl von Lebensmitteln. Kostenloses Wifi. Meist feste Stellplätze, aber auch viele große und schöne Übernachtungsplätze in Nähe zum See. Zentrale Lage in Ostnorwegen mit guten Zug- und Busverbindungen.

5





Finnskogen Camping

D10



Finnskogveien 1377, 2260 Kirkenær
 +47 960 08 191
 villmarka@yahoo.com
 www.finnskogen.net
 1/6–31/8, fullservice 1/6–31/8

Ved Skasen-innsjøen har vi et bredt aktivitetstilbud med utleie av båt, kano og tråkkébåter. Vi har et helåpent spiseri som serverer fersk fisk, pizza, vilt, husmannskost og barnmenyer. Velkommen til oss!

At Skasen Lake, we offer a range of activities, including boat rentals, canoes, and pedal boats. We have a new playground and sanitary facilities. Our restaurant serves fresh fish, pizza, and a children's menu. Welcome to us!

Am See Skasen legen wir großen Wert auf ein breites Aktivitätsangebot mit Verleih von Booten, Kanus und Tretbooten. Neue Spielgeräte und Sanitäreanlagen seit 2018. Wir bieten auch Dreiräder und Tretautos an. Unser Restaurant hat eine einladende Speisekarte.

7



Rena Camping

D10



Brugaten 28, 2450 Rena
 +47 62 44 03 30
 post@renacamping.no
 www.renacamping.no
 Hele året, fullservice 1/5–1/10

Frier usjeneret i rolige omgivelser, med Glomma og Rena som naboer, et eldorado for fiskefrelste. Prestsjøen med Østerdalens beste og varmeste badevann nær ved. Familievennlig sted med kanoer & preparerte skiløyper. Enkel matserving.

Idyllic location close to Rena. Here you can holiday unabashedly in quiet surroundings. Neighbour to the rivers Glomma and Rena, an eldorado for fishing enthusiasts. Prestsjøen with Østerdalen's best and warmest bathing water close by. Family-friendly with playgrounds, canoes and cycle boats. Great ski terrain. Simple food service.

Idyllische Lage wenige hundert Meter vom Ort Rena entfernt. Die Flüsse Glomma und Rena fließen am Campingplatz vorbei. Beide ein Eldorado für Angler. Der See Prestsjøen ist der wärmste Badesee in Østerdalen und befindet sich in der Nähe. Familienfreundlicher Campingplatz mit Spielplätzen, Kanus, Fahrradbooten etc. Tolles Skigebiet mit präparierten Loipen.

15





26



Femundtunet

D9



- Kopparleden 1467, 2443 Drevsjø
- +47 62 45 90 66
- booking@femundtunet.no
- www.femundtunet.no
- 1/6–30/9

Idyllisk plassert ved Femunden. Flotte sandstrender, gode fiskemuligheter og et turterreng som innbyr til helårsaktiviteter. Et nytt, flott sanitærbygg med private badedrom, WC, dusjer, samt kjøkken og vaskerom ble tatt i bruk i 2024.

Located idyllically at the southern end of Femunden, we offer great sandy beaches, excellent fishing opportunities, and hiking terrain that accommodates year-round activities. In addition, we have modern apartments, high-standard cabins, and camping cabins.

Idyllische Lage am südlichen Ende des Femunden-Sees. Tolle Sandstrände und gute Angelmöglichkeiten. Das Wanderterrain lädt ganzjährig zum Aktivsein ein. Neben dem Campingplatz bieten wir Hotelzimmer mit Wasserblick, moderne Apartments, Hütten mit hohem Standard und Campinghütten an.

🏠 9



38



Storenga Camping

D10



- Østsidavegen 860, 2092 Minnesund
- +47 970 33 309
- storenga.camping@gmail.com
-
- Hele året, fullservice 1/6–1/9

Selvbetjent plass som ligger ved Vorma. Gode turmuligheter i skog og mark. 15 km til Eidsvollbygningen. 10 km til DS Skibladner. Smaragdleting i Europas eneste smaragdgruve. 1 km til Kiwi og Jafs. Tirsdager og fredager kan du se Skibladner passere, denne kan du også bli med fra Eidsvoll disse dagene.

Self-service digital campground, walk-in only. Located by the Vorma river. Excellent hiking opportunities in the woods and fields with marked trails. 15 km to Eidsvollbygningen (Eidsvoll Manor), 10 km to DS Skibladner (historic steamship). Emerald hunting in Europe's only emerald mine. 1 km to Kiwi and Jafs (grocery store and fast food).

Personalloser Campingplatz, wo Registrierung elektronisch und Zahlung am Automaten erfolgen. Reservierungen nicht möglich. Am Fluss Vorma gelegen. Gute Wandermöglichkeiten auf markierten Wegen. Das nahegelegene Eidsvoll spielte eine wichtige Rolle in der norwegischen Geschichte. Fahren Sie mit dem Dampfschiff Skibladner. Suchen Sie Smaragden in Europas einziger Smaragdenmine.





39



Tangenodden Camping

D10



- Refling Hagens veg 54, 2337 Tangen
- +47 901 98 917
- info@tangenodden.no
- www.tangenodden.no
- 1/5–30/9, fullservice 17/5–20/8

Idyllisk beliggende på solsiden av Norges største innsjø, Mjøsa. Fin badestrand med Mjøsas beste badetemperatur. Gode muligheter for vannaktiviteter; kano, kajakk og fiske. Nyt vår pizza eller andre enkle retter og forfriskninger (øl og vinrett) på vår uterestaurant.

Idyllically situated on the sunny side of Norway's largest lake, Mjøsa, you will find Tangenodden Camping. Nice bathing beach with Mjøsas's best bathing temperature. Good opportunities for water activities; canoeing, kayaking and fishing. Enjoy our pizza or other simple dishes and refreshments (beer and wine) at our outdoor restaurant.

Tangenodden Camping ist idyllisch gelegen auf der Sonnenseite von Norwegens größtem See, Mjøsa. Schöner Badestrand mit Mjøsas höchster Wassertemperatur. Wir bieten viele Wasseraktivitäten: Kanufahren, Kajakkfahren und Angeln. Genießen Sie unsere Pizza vom Haus oder andere einfache Gerichte und Erfrischungen (Bier- und Wein) in unserem Restaurant im Freien.

16



40



Hedmarktoppen Camping & Hytter

D10



- Limhusvegen 15, 2315 Hamar
- +47 62 51 93 70
- post@hedmarktoppen.no
- www.hamar-hytteutleie.no
- 1/6–15/8

Overnatting på Hamar, idyllisk beliggende ved inngangen til Furuberget i landlige omgivelser med Hamars beste utsikt. Flotte turmuligheter både om sommeren og vinteren (lysløype). Bor du hos oss, kan vi love deg fantastisk utsikt over byen og Mjøsa så langt øyet rekker!

Accommodation and camping for motor homes in Hamar! Hedmarktoppen is situated in Hamar, approximately 3 km north of the city center and 2 km from the E6 highway. Enjoy our cabins in idyllic surroundings at a reasonable price, with a fantastic view. There are areas for hiking and recreation in Furuberget.

Übernachtung in Hamar. Die Hütten liegen idyllisch am Eingang zum Furuberget in ländlicher Umgebung und bieten die beste Aussicht auf Hamar. Tolle Wandermöglichkeiten im Sommer sowie im Winter (beleuchtete Loipe/Weg). Als unser Gast können wir Ihnen einen großartigen Blick auf die Stadt und den Mjøsa versprechen. Ganzjährige Hüttenvermietung.

12





44



Hekshusstranda Camping

C10



Brennerivegen 102, 2849 Kapp
 +47 61 16 91 57
 post@hekshusstrandacamping.no
 hekshusstrandacamping.no
 1/5–15/9, fullservice 14/6–15/8

Utforsk Hekshusstranda Camping ved Mjøsa – en idyllisk perle på Kapp. Nyt strand, lekeplass og båttur, eller slapp av med mat fra vårt gatekjøkken og kiosk med uteservering. Her får du mer enn overnatting, du blir del av et fellesskap ved vannkanten.

Explore Hekshusstranda Camping by Lake Mjøsa – an idyllic gem in charming Kapp. Enjoy the beach, playground, and boat trips, or relax with food from our snack bar and kiosk with outdoor seating. Here, it's more than just a place to stay, it's a community by the water.

Entdecken Sie den Campingplatz Hekshusstranda am Mjøsa-See – ein idyllisches Juwel im charmanten Kapp. Genießen Sie den Strand, den Spielplatz und Bootstouren oder entspannen Sie bei Speisen aus unserem Imbiss und Kiosk mit Außenbereich. Hier ist es mehr als nur ein Übernachtungsort – es ist eine Gemeinschaft am Wasser.

16



58



Furuly Camping

B9



Skjåkvegen 2104, 2693 Nordberg
 +47 941 93 497
 post@furulycamp.no
 www.furulycamp.no
 15/4–15/10, fullservice 18/5–20/9

Flott utgangspunkt for turer i Breheimen Nasjonalpark, Tafjordfjellene og Jotunheimen. Dagsturer til Lundadalen, Tundradalen og Aursjøen. Bare 78 km til Geirangerfjorden og 100 km til Stryn. Nordberg kyrkje, en åttekantet kirke fra 1864, ligger 2 km unna. Gode fiskemuligheter og jakt i området.

The campsite is an ideal base for walking excursions in the Tafjord Mountains, Breheimen, and Jotunheimen. Nearby, you'll find Lundadal, Tundradal, and Aursjøen. It also serves as a great starting point for day trips to the fjords, with Geiranger just 78 km away and Stryn 100 km away.

Ein schöner Ausgangspunkt für kurze und längere Ausflüge in die Nationalparks Breheimen und Jotunheimen sowie in die Tafjordfjella. Für Tagesausflüge empfehlen wir Lundadalen und Aursjøen. Wenn Sie die Fjorde erkunden möchten, sind sowohl der Geirangerfjord als auch Stryn nur eine kurze Autofahrt entfernt. Die achteckige Nordbergkirche ist ebenfalls sehenswert.

22





60



Otta Camping og Motell

C9



Veggumsvegen 103, 2670 Otta
 +47 901 36 088
 post@ottacamping.no
 ottacamping.no
 15/5–15/9, fullservice 15/5–15/9

1,5 km vest for Otta sentrum. Ligger mellom elv og skogholt. 400 m strandlinje mot Otta elv. Salg av fiskekort. Lang solgang sommerstid. Fin kveldstur til Pillarguritoppen og Thokampen/Marcello Haugen hytta. Kort vei til Rondane. NB! Priser: Se hjemmeside.

1.5 km west of Otta centre, Veggumsvegen – exit from R15 v/Bunker Oil. Nestled between river and woodland. 400 m of shoreline towards the Otta river. Sale of fishing licenses. Long sunset in summer. Nice evening trip to Pillarguritoppen and Thokampen/Marcello Haugen hut. Short distance to Rondane.

1,5 km westlich von Otta, zwischen dem gleichnamigen Fluss und einem kleinen Waldgebiet gelegen. 400 m Strandlinie. Verkauf von Angelscheinen. Gute Sonnenverhältnisse im Sommer. Schöne und entspannte Wanderungen zum Pillarguritoppen und Thokampen/zur Marcello Haugen Hütte. Den Nationalpark Rondane erreichen Sie binnen wenigen Autominuten.

12



61



Sæta Camping

C9



Gudbrandsdalsvegen 680, 2670 Otta
 +47 990 09 658
 bjsaeta@online.no
 www.saeta.no
 1/6–1/9

4,5 km syd for Otta med strandlinje mot Lågen. Gratis fiske på campingten. Egen fiskekonkurransen. Sykkel- og gangvei til Otta. Kort avstand til nasjonalparkene Rondane og Jotunheimen. Campingplassen er godt vedlikeholdt, og renhold prioriteres. Flate gode bobilplasser.

Sæta is situated 4,5 km south of Otta by the river Lågen. Mæhlumsfossen, one of the most spectacular waterfalls in the valley, is on the other side of the river. Free fishing at the campsite and fishing competition for the guests. Four cabins in cat 2 and 3 are rebuilt because of the flood in 2023.

Südlich von Otta am Fluss Lågen gelegen. Kostenloses Angeln auf dem Campingplatz. Eigener Angelwettbewerb. Geh- und Radweg nach Otta. Die Nationalparks Rondane und Jotunheimen sind eine kurze Autofahrt entfernt. Einige Hütten sind mit Fernsehern ausgestattet. Verleih von Bettwäsche. Der Campingplatz ist einem guten Zustand. Gute Stellplätze für Wohnmobile.

8





84



Tubbehaugen Camping

C10



- Haugvegen 57, 3550 Gol
- +47 921 56 282
- post@tubbehaugen.no
- www.tubbehaugen.no
- Hele året, fullservice hele året

«Perlen på Golsfjellet» tilbyr en unik plassering, utsikt og ro! Lekeplass til barna og en fiske/svømmebrygge i tjernet. Ønsker du å bruke beina, sykkel, kanoen, fiskestangen om sommeren, eller ski, truger og akkebrett om vinteren, på Tubbehaugen har vi mulighetene!

The «Pearl on Golsfjellet» offers a unique location, view and tranquility! Playground, ping-pong and a fishing/swimming jetty by the pond. Great for hikes, bike, canoe, fishing or other summer activities, or skis, snowshoes and sleds in the winter, at Tubbehaugen we have all possibilities!

Die «Perle im Golsfjellet» bietet eine einzigartige Lage, Aussicht und Ruhe. Spielgeräte und Tischtennisplatten für die Kinder und ein Angel/Badesteg im Teich. Bei uns haben Sie eine große Auswahl von Aktivitäten: Wandern, Radfahren, Paddeln oder Angeln im Sommer. Im Winter können Sie Touren mit Skiern, Schneeschuhen oder Schlitten machen.

4



90



Geilo Hytter og Camping

B10



- Lauvrudvegen 11, 3580 Geilo
- +47 57 99 99 99
- info@campinggeilo.no
- www.campinggeilo.no
- Hele året, fullservice 15/5-1/10

Nyrenovert i 2018. Geilo er en komplett helårsdestinasjon med aktiviteter, arrangementer og opplevelser for hele familien. Det er kort gangavstand til Geilo sentrum, restauranter, hoteller og shopping.

We are open year-round and situated less than two kilometers from the center of Geilo. We also have an outdoor kitchen equipped with a small oven/microwave and a water boiler. The camping site was renovated in 2018, including a new sanitary building.

2018 neu renoviert, einschließlich einer neuen Sanitäranlage und asphaltierten Stellplätzen. Geilo ist ein ganzjähriges Reiseziel mit Aktivitäten und Veranstaltungen für die ganze Familie. Das Nationalparkdorf Geilo mit all seinen Angeboten erreichen Sie in nur wenigen Minuten.

12





Etna Familiecamping

C10



Maslangrudvegen 50, 2890 Etnedal
 +47 948 19 056
 etnacamping@gmail.com
 www.etnacamping.no
 Hele året, fullservice 1/5–30/9

Et godt utgangspunkt for dagsturer. Av aktiviteter kan vi nevne padling, fiske, svømming, kanopadling, klatring, volleyball- og fotballbane, lekeplass, samt langrenn om vinteren. Selvfølgelig kan du også velge å slappe av og nyte stillheten i naturen på campingplassen.

A great starting point for day trips – whether on foot, by bike, or by car. We offer paddling, fishing, swimming, canoeing, climbing, a volleyball and football pitch, a playground, and cross-country skiing in the winter. You can also choose to relax and enjoy the peace of nature at the campsite. Welcome to Etna Family Camping.


Ein guter Ausgangspunkt für Tagesausflüge – zu Fuß, mit dem Fahrrad oder dem Auto. Zu den erwähnenswerten Aktivitäten zählen Paddeln, Angeln, Schwimmen, Kanufahren, und im Winter können Sie Langlauf betreiben. Es gibt auch ein Volleyballfeld, einen Fußballplatz und einen Spielplatz. Natürlich können Sie auch einfach auf dem Campingplatz entspannen und die Ruhe genießen.

11



Kjærstranda Familiecamping

C12



Kjærstranda 20, 3294 Stavern
 +47 33 19 57 30
 post@kjarstranda.no
 www.kjarstranda.no
 1/5–31/8, fullservice 1/5–31/8

250 meter lang, barnevennlig badestrand. Den har finkornet sukkersand, og det er langt grunt ut til 75–150 meter fra land. Merkede turstier (Kyststien). Kafeteria, kiosk og butikk. Vi har en molo hvor vi tilbyr utleie av småbåtplasser.

A 250 m long beach, featuring fine-grained sand, offers shallow waters extending 75–150 m from the shore. There are marked hiking trails (Kyststien). Amenities include a cafeteria, kiosk, and shop. A playground is available for young children, along with modern toilet and shower facilities. We also have a jetty with boats for hire.

Ein langer og familiefriendly strand, der aus feinkörnigem Sand besteht. Das Wasser ist am Strand sehr flach, was perfekt für die Kinder ist. Es gibt markierte Wanderwege (der Küstenpfad/Kyststien). Zudem stehen ein Café, ein Kiosk und ein kleiner Supermarkt zur Verfügung. Ein eigener Spielplatz für die Kleinen sowie moderne Sanitäreanlagen sind ebenfalls vorhanden.



| Sørlandet

Sørlandet





Norges sørligste landsdel kalles ofte «Den blide landsdel», men er adskillig mer enn sommer, sol og svaberg.

Landets minste landsdel har utrolig mange «fjellområder» i alle høyder - fra glattskurte svaberg, via et vell av heiområder til alpine fjellvidder. Disse er gjennomskåret av et utall daler og danner utrolig mange nisjer med både frodig og karrig natur. Slik sett er det mer natur per kvadratkilometer i Agder enn de fleste andre steder. Mangfoldet gjenspeiler seg i opplevelsesmulighetene: Sørlandet har Norges sydligste og mest populære fyrstasjoner. Den vakre historiske Setesdalsbanen er et av Norges lengste museer. Besøket der kan kombineres med en tur med den vedfyrte dampbåten «Bjoren». Dyreparken i Kristiansand inneholder mye mer enn «ville» dyr og er en sikker vinner for hele familien. De som vil oppleve Sørlandskysten på sitt mest mangfoldige bør kjøre Kystens riksvei som går ytterst langs hele Agders kyst. Og de som vil oppleve vintersport kan for eksempel dra til Hovden.

Foto: Gjestehavn i Risør. Adobe Stock / Friedberg.



Norway's southernmost part – Sørlandet – is often called 'the smiling region', but it is much more than summer, sun, and rocky shores.

In the most southern parts of Norway, you will find rock formations in all facets - from smooth cut roche moutonnées, through a wealth of heathland areas to alpine mountain ranges. These are intersected by a myriad of valleys and forms incredible formations with both lush and barren nature. In this sense, there is more nature per square kilometer in the county of Agder than most other places. The diversity is reflected in the myriad of possibilities: Sørlandet has Norway's most popular lighthouses. The beautiful Setesdal Line is an historic railway and Norway's longest museum, all in one. A visit here can be combined with a trip on the wood-fired steamboat «Bjoren». The zoo in Kristiansand contains much more than wild animals with its amusement and water park and is a certain winner for the entire family. Those who want to experience the coastal line of Sørlandet should drive 'the Coast Highway', which runs along the entire coast of Agder. And those who want to go skiing or enjoy other winter activities should consider a visit to Hovden.



Südnorwegen

Norwegens südlichster Landesteil, Sørlandet, wird oft als „die lächelnde Region“ bezeichnet. Dabei hat die Region jedoch viel mehr als Sommer, Sonne und eine felsige Küste zu bieten. Ganz im Süden vom Königreich finden Sie Felsformationen in allen Facetten - von glatt geschnittenen Felsbrocken über eine Fülle von Heidegebieten bis hin zu alpinen Gebirgszügen. Sie werden von unzähligen Tälern durchschnitten und bilden spektakuläre Formationen mit sowohl üppiger als auch karger Natur. In diesem Sinne gibt es im Bezirk Agder mehr Natur pro Quadratkilometer als sonstwo im Land. Diese Vielfalt spiegelt sich in den unzähligen Möglichkeiten weiter: Sørlandet hat Norwegens beliebteste Leuchttürme. Der südlichste und meistbesuchte Leuchtturm ist Lindesnes, der auch der südlichste Punkt im Land ist.

Im Landesinneren können Sie eine Fahrt mit der schönen Setesdalbahn machen. Diese ist eine historische Smalspurbahn und zeitgleich Norwegens längstes Museum. Sie lässt sich mit einer Fahrt auf dem holzbefeuerten Dampfschiff «Bjoren» kombinieren. Der Tierpark in Kristiansand hat mit seinem Vergnügungs- und Wasserpark weit mehr als wilde Tiere. Damit ist er ein sicherer Geheimtipp für die ganze Familie. Wer die Küstenlinie von Sørlandet erleben möchte, sollte die „Küstenautobahn“ fahren, die entlang der gesamten Küste von Agder verläuft. Und wer Skifahren oder andere Winteraktivitäten genießen möchte, sollte im Winter den Skiort Hovden einen Besuch abstatten.

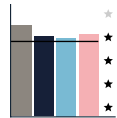


Risør Resort – Moen Camping

C12



📍 Moensveien 22, 4950 Risør
 ☎ +47 90 98 19 02
 ✉ resepsjon@risorresort.no
 🌐 www.risorresort.no
 📅 1/5–1/10, fullservice 1/6–1/9



Campingplassen ligger idyllisk til ved Sørfjorden, 10 km fra Risør sentrum. Plassen har flott badestrand, båtutleie, egen gjestehavn med båtplasser. Stort område for ballspill/aktiviteter. Godt sjøfiske. Barnevennlig. Store hytter med høy standard i sjøkanten.

Risør Resort is idyllically located by Sørfjorden, 10 km from Risør centre. The campsite has a great bathing beach, boat hire and its own guest marina. Large area for ball games/activities. Good sea fishing. Child friendly. Large high-standard cabins by the sea.

Der Campingplatz liegt idyllisch am Sørfjorden, 10 km von Risør entfernt. Wir bieten einen tollen Badestrand, Bootsverleih, einen eigenen Gästehafen mit Bootsliegeplätzen. Große Fläche für Ballspiele und Aktivitäten. Gute Angelmöglichkeiten im Fjord. Kinderfreundlich. Große Hütten mit hohem Standard am Meer gelegen.

🏠 5 ★★★★★–★★★★★★

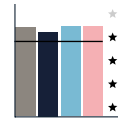


Sørlandet Feriesenter

C12



📍 Åkvågveien 590, 4957 Risør
 ☎ +47 37 15 40 80
 ✉ post@sorlandetferiesenter.no
 🌐 www.sorlandet-feriesenter.no
 📅 2/7–3–10/10, fullservice 1/6–1/9



Familiecamping og hytter. Oppvarmede utendørsbasseng. Rett ved fjorden, mellom Risør og Lyngør. Båtutleie m/motor, lekeplass, hoppepute, butikk, spisested i sommerferien, moderne servicehus, strand, minigolf, ballbinge, beachvolley, fine turmuligheter, Jettegrytene på Sild, Hisåsen m.m.

Family camping and cabins. Heated outdoor pool. Boat rental, good for fishing, or for a sightings to Risør or Lyngør. By the fjord, halfway between Kristiansand and Larvik. Playground, grocery store, restaurant in the summer, beach, miniature golf, football pitch, jumping pillow, beach volleyball, table tennis, good walking opportunities, The Potholes at Sild, Hisåsen viewpoint and more.

Familiecamping und Hütten. Beheizter Außenpool. Bootsverleih. mit motor für Angeln oder Besichtigungen in Risør, oder rund um das Riff. Am Fjord, auf halbem Weg zwischen Kristiansand und Larvik. Spielplatz, Lebensmittelgeschäft, Restaurant im Sommer, Strand, Minigolf, Fußballplatz, Hüpfkissen, Beachvolleyball, Tischtennis, gute Wandermöglichkeiten, Gletschermühlen in Sild, der Aussichtspunkt Hisåsen und mehr.

🏠 26 ★★–★★★★★★



MOYSAND

★★★★★ Familiecamping

...i hjertet av sørlandet

320 plasser med strøm (3600W)
kabel-tv og bredbånd

2 nye 5-stjerners sanitærhus
med bl.a. store barneavdelinger.
Utleie-bad og gratis dusj

Ny stor innendørs lekeplass for barn
med egne aktivitetsledere

Ny stor lekeplass med trampoliner
og klatretårn!

Ny asfaltert vei (1,7km), og nytt
informasjonsområde og parkering

**Sørlandets
5-stjerners
camping-
plass!**

2 flotte badestrender og
5-stjerners utleie hytter

Stor ballbinge for barn og voksne

Stor ny butikk, gatekjøkken
og uteservering

Masse aktiviteter for barn og voksne.
Ny stor innendørs ungdomsavdeling

Gangavstand til Grimstad
Golfklubb's store 9 hulls bane

Ladestrøm for El-biler

Underholdning hver helg og aktiviteter for barn og voksne gjennom hele sommeren

Besøk det beste innen norsk camping i sommer!






142

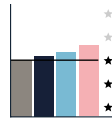


Bagatell Camping

B12



👤 Verkstedveien 25, 4870 Fevik
 ☎️ +47 920 34 986
 ✉️ post@fevik-maritime.no
 🌐 www.bagatell-camping.no
 📅 15/6–31/8, fullservice 15/6–31/8



Plassen ligger helt ved havkanten i Fevik-bukta midt mellom sørlandsbyene Grimstad og Arendal. Familievennlig plass med naturskjønne nærområder og flotte sandstrender. Ferieleilighetskompleks/hytter av meget god standard. Kun 30 minutter til Dyreparken.

Bagatell Camping has a magnificent seaside location in Fevik Bay, halfway between Grimstad and Arendal. Family-friendly site in an area of natural beauty and with beautiful sandy beaches. Holiday apartment complex/cabins of a very good standard. 30 minutes to Kristiansand Zoo and Amusement Park.

Bagatell Camping befindet sich in herrlicher Lage in der Fevik-Bucht zwischen den Städten Grimstad und Arendal, wo das offene Meer beginnt. Familienfreundlicher Campingplatz mit malerischem Umfeld sowie schönen Sandstränden. Ferienwohnungskomplex und Hütten, die einen sehr hohen Standard genießen. Der Tierpark ist nur 30 Minuten entfernt.

🏠 12 ★★★★★–★★★★★



143

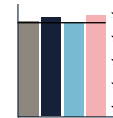


Moysand Familiecamping

B12



👤 Moysandveien 95, 4885 Grimstad
 ☎️ +47 37 04 02 09
 ✉️ mail@moysand-familiecamping.no
 🌐 www.moysand-familiecamping.no
 📅 1/5–1/9, fullservice 1/5–1/9



På Sørlandets Riviera, finner du Norges tøffeste barne- og ungdoms-avdeling. Campingen har barnevennlige badestrender, volleyballbane, butikk/gatekjøkken. Campingen ligger i naturskjønne omgivelser, gangavstand til Grimstad Golfklubb. Kort avstand til Dyreparken.

On South Norway's riviera, you will find Norway's most exciting children and youth section. The campsite has two child-friendly beaches, a volleyball court, shop/food stand right by the sea. The campsite is located in beautiful natural surroundings within walking distance of Grimstad Golf Club. A short distance to Kristiansand Zoo and Amusement Park.

Im Herzen der Riviera von Sørlandet finden Sie uns. Der Campingplatz bietet einen aufregenden Teil für Kinder- und Jugendliche in ganz Norwegen. Verfügt über zwei kinderfreundliche Strände, Volleyballfeld, Geschäft/Fast Food. Wir sind umgeben von reizvoller Natur. Grimstad Golfclub ist fußläufig erreichbar. Auch der Dyreparken in Kristiansand liegt unweit vom Campingplatz.

🏠 4 ★★★★★–★★★★★



Velkommen til oss!

Legg turen til Evje og ha noen hyggelige dager på Odden Camping. Ligger ved elven Otra med gangavstand til Evje sentrum.



**ODDEN
CAMPING**

★★★★★



Odden Hage

- Visningshage 8.000 m²
- Japanskinspirert hage
- Koidam
- Rosehage
- Naturhage



Camping

- Bobil, caravan og telt
- 3 moderne sanitæranlegg
- 220 plasser med strøm, herav 90 med asfalt
- Lekeområde/Hoppepute/Minigolf



Hytter, leiligheter

- Hytter ★★★★★, for 2-8 personer
- Hytter m/1-3 soverom
- Leiligheter m/2 soverom
- Høystandard



Odden Vertshus

- Servering
- Selskaper
- Grupper/Turoperatører
- 80 sitteplasser inne
- Stor uteterrasse



**ODDEN
HAGE**



[NBCC ÅRETS TOPP CAMPING 2017]



**ODDEN
VERTSHUS**

Odden Camping • Verksvegen 6, 4735 Evje • T: +47 37 93 06 03 • oddencamping@gmail.com • www.oddencamping.no

KJETSA DESIGN • FOTO: ODDEN CAMPING

Risar Resort

MOEN CAMPING

– det gode liv på Sørlandet

flotte bademuligheter | høy standard | flott sanitæranlegg | familievennlig | lekeplass solrik beliggenhet | nye leiligheter | sjøhytter




Foto: Kai Kjeldsen

layout: Nina Akersveien, foto: Marie Aspåsaker

Moensvn. 22 Risør telefon 90 98 19 02 karen@moen-camping.no



Topcamp Bie – Grimstad

B12



📍 Arendalsveien 85, 4878 Grimstad
 ☎️ +47 37 04 03 96
 ✉️ bie@topcamp.no
 🌐 topcamp.no/topcamp-bie
 📅 Hele året, fullservice 28/6–10/8



En sjarmerende og sentral campingplass i gåavstand til Grimstad sentrum. Vi tilbyr leiligheter, hytter og oppstillingsplasser for bobiler og campingvogner. På området finner du et svømmebasseng, trampoliner, lekeplasser og en hyggelig sommeråpen Bistro. Kort kjørevstand til Kristiansand Dyrepark.

A charming and centrally located campsite within walking distance to Grimstad town center. We offer apartments, cabins, and pitches for motorhomes and caravans. On-site, you'll find a swimming pool, trampolines, playgrounds, and a cozy summer bistro. Just a short drive to Kristiansand Zoo and Amusement Park.

Ein charmant gelegener Campingplatz, nur wenige Gehminuten vom Stadtzentrum Grimstad entfernt. Wir bieten Apartments, Hütten und Stellplätze für Wohnmobile und Wohnwagen an. Auf dem Gelände finden Sie ein Schwimmbad, Trampoline, Spielplätze und ein gemütliches Sommer-Bistro. Nur eine kurze Fahrt zum Kristiansand Zoo und Vergnügungspark.

🏠 7 ★★★★★

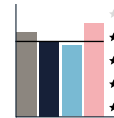


Tingsaker Camping

B12



📍 Bergstø 100, 4790 Lillesand
 ☎️ +47 37 27 04 21
 ✉️ post@tingsakercamping.no
 🌐 www.tingsakercamping.no
 📅 1/5–1/9, fullservice 15/6–15/8



Hos oss er du midt på Sørlandet, med 5 minutters gange til Lillesand by, og kun 15 minutter med kjøring til Dyreparken. Det er 160 carvan/bobiler/ telt plasser. Vi har også 16 campinghytter som ligger ved sjøen. Moderne servicebygg med kjøkken og vaskerom. Flotte bade- og turmuligheter.

Tingsaker Familecamping is at the heart of South Norway, with just a 15-minute walk to Lillesand and a 15-minute drive to Kristiansand Zoo and Amusement Park. Space for 160 cara-vans/motorhomes/tents. We also have 16 camping cabins by the sea. Modern service building with kitchen and laundry. Great swimming and walking opportunities.

Bei uns sind Sie mitten im Sørlandet und nur 5 Gehminuten von der Stadt Lillesand und nur 15 Fahrminuten vom Tierpark (Dyreparken) entfernt. Bei uns gibt es 160 Stellplätze für Wohnwagen, Wohnmobile und Zelte. Wir haben auch 16 Campinghütten am Meer. Modernes Servicegebäude mit Küche und Waschküche. Tolle Bade- und Wandermöglichkeiten.

🏠 16 ★★★★★






marivold

CAMPING



- Ved havet
- Anløp badebåten
- Øyhopping/bysleng
- 3 km til golfbane
- 9 km til Grimstad
- 35 min til Kristiansand dyrepark



CAMPING

- 200 plasser
- 4 m avstand
- I6A sikring
- Wifi



HYTTER

- 16 hytter
- Oppredde senger
- Bad m/dusj-wc-vask
- Stue & kjøkken
- TV & wifi



AKTIVITETER

- 2 badestrender
- Lekeplass
- Sandvolley bane
- Turterreng
- HC-fiskebrygge



BRYGGEANLEGG

- Småbåthavn
- 30 Utleieplasser
- 3 m senter-senter
- Kort tur til Grimstad
- Nydelig skjærgård



SERVICEBYGG

- Bad m/dusj-wc-vask
- Kjøkken
- Oppvaskrom
- Stellerom
- Tøyvaskrom



RESTAURANT

- med alle de gode smakene

De beste bakervarene får du i vår nye CAFE



VI SKAPER GODE OPPLEVELSER!



Skottevik Feriesenter

B12



📍 Sandeveien 35, 4770 Høvåg
 ☎️ +47 37 26 90 30
 ✉️ post@skottevik.no
 🌐 www.skottevik.no
 📅 Hele året, fullservice 1/6-1/9



Skottevik Feriesenter er et familievennlig feriesenter med Blindleia som nærmeste nabo. Kort avstand til Dyreparken, Kristiansand og Lillesand. 3 km lang strandlinje med koselige små og lune buker, hvite sandstrender og svaberg som byr på gode muligheter til fritidsaktiviteter.

Skottevik Feriesenter is a family-friendly holiday centre close to the Blindleia inland waterway. Short distance to Kristiansand, Lillesand and Kristiansand Zoo and Amusement Park. 3 km long coastline with small, sheltered bays, white sandy beaches and smooth rock formations that offer good opportunities for leisure activities.

Skottevik Feriesenter ist ein familienfreundliches Feriencenter. Blindleia, eine der schönsten Küstenabschnitte, ist nicht weit weg. Das gilt auch für den Tierpark (Dyreparken) sowie die Städte Kristiansand und Lillesand. 3 km lange Küste mit gemütlichen kleinen und geschützten Buchten, weißen Sandstränden und felsigen Klippen, die gute Möglichkeiten für Freizeitaktivitäten bieten.

🏠 27 ★★★★★-★★★★★★

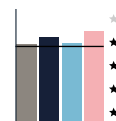


Marivold Resort Grimstad

B12



📍 Marivoldveien 60, 4885 Grimstad
 ☎️ +47 37 25 70 50
 ✉️ post@marivold.no
 🌐 www.marivold.no
 📅 Hele året, fullservice 20/5-1/9



Marivold Camping, en idyllisk plass i den koselige Sørlandsbyen Grimstad. Vår beliggenhet er helt ute ved havet, midt i innseilingen til Grimstad by. Flottre skjærgård finner du ikke noen sted. Marivold Camping er et særdeles godt egnet sted for badeliv, fiske og turopplevelser.

Marivold Camping, is beautifully situated in Norway, offering a unique blend of natural beauty and modern amenities. Surrounded by lush vegetation and close to water, Marivold Camping is a paradise for nature lovers. Its location is perfect for both relaxation and adventure, with access to hiking, fishing, and boating.

Der Campingplatz Marivold, zu finden auf www.marivold.no, liegt idyllisch in Norwegen und bietet eine einzigartige Mischung aus natürlicher Schönheit und modernen Annehmlichkeiten. Umgeben von üppiger Vegetation und in der Nähe von Wasser, ist Marivold Camping ein Paradies für Naturliebhaber. Die Lage ist optimal für Entspannung und Abenteuer, mit Zugang zu Wandern, Angeln und Bootfahren.

🏠 16 ★★-★★★★★★





Foto: Fedafjord in Kvinesdal. Frida Neverdal / Visit Sørlandet.



KILEFJORDEN CAMPING

Ivelandsvegen 2
Evje og Hornnes

www.kilefjorden.com
+47 455 038 29

"The most natural campsite closest to Kristiansand!"

NATURE CAMPING ~ HYTTER
KIOSK ~ BREAD SERVICE ~ ICE
RENTAL CANOES ~ BOATS
RIB BOAT ADVENTURES
FISHING ~ PRIVATE BEACH
SILENCE ~ FREEDOM ~ OUTDOOR



Kristiansand Feriesenter

B12



👤 Dvergneseveien 571, 4639 Kristiansand
 📞 +47 38 04 19 80
 ✉️ post@kristiansandferiesenter.no
 🌐 www.krsferiesenter.no
 📅 1/5–15/9, fullservice 24/6–31/7



Ytterst i Kristiansands skjærgård finner du oss — Barnas sommerparadis. Vi har leiligheter, hytter og motellrom med totalt 250 sengeplasser, i tillegg til camping. Sommeren er fylt av familieaktiviteter og arrangementer. Kun 10 min. til Dyreparken og Kristiansand sentrum.

Kristiansand Feriesenter has a fantastic location by the sea, nearby Kristiansand Zoo and other popular attractions. In addition to camping, we have apartments, cabins and motel rooms with a total of 250 beds. In summertime we have many activities for the children.


Kristiansand Feriesenter hat eine fantastische Lage am Meer, in der Nähe des Kristiansand Zoos und anderer beliebter Attraktionen. Zusätzlich zum Camping verfügen wir über Apartments, Hütten und Motelzimmer mit insgesamt 250 Betten. Im Sommer haben wir viele Aktivitäten für die Kinder.

🏠 16 ★★★★★—★★★★★

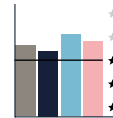


Hamre Familiecamping

B12



👤 Hamresandveien 1, 4656 Hamresanden
 📞 +47 38 05 87 87
 ✉️ booking@campingplassen.no
 🌐 www.campingplassen.no
 📅 Hele året, fullservice 23/6–6/8



Vi tilbyr overnatting i barnevennlige omgivelser med verdens største interaktive lekeplass og 3 km lang sandstrand. Som nærmeste camping til Dyreparken, Sørlandssenteret og med gode bussforbindelser til Kristiansand sentrum vil du sjelden ha en kjedelig dag hos oss.

We offer overnighting in child-friendly surroundings with the world's largest interactive playground and a 3 km long sandy beach. As the closest campsite to Kristiansand Zoo and Amusement Park and with good bus connections to Kristiansand, there is never a dull day with us!

Wir bieten Übernachtung in familienfreundlicher Umgebung mit dem weltweit größten interaktiven Spielplatz und einem 3 km langen Sandstrand. Als nächstgelegener Campingplatz zum Tierpark Dyreparken, der Einkaufsmeile Sørlandssenteret und mit guten Busverbindungen in die Innenstadt von Kristiansand, werden Sie bei uns kaum Langeweile haben.

🏠 41 ★★—★★★★★





151

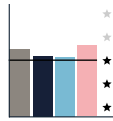


Roligheden Camping

B12



Framnesveien 10, 4632 Kristiansand S
 +47 970 59 700
 booking@dyreparken.no
 www.dyreparken.no
 5/5-17/9, fullservice 5/5-17/9



Ligger i sjøkanten nær Kristiansand sentrum, og 10 min. kjøretur fra Dyreparken. Har en av Kristiansands fineste badestrender, Bertesbukta. Oppstillingsplasser for campingvogner, bobiler og teltplasser. I tillegg tilbyr vi hengekøycamping, konglehytter og landpods.

We are located aby the sea only 2 km. away from Kristiansand centre, and a 10-minute drive to Kristiansand Zoo and Amusement Park. Close to the campsite is one of Kristiansand's finest beaches, Bertesbukta. Sites for caravans, mobile homes and tents. We also offer hammock camping, pine-cone cabins and land pods.

Wir sind am Meer gelegen nur 2 km von der Kristiansander Innenstadt entfernt. Der Tierpark ist eine 10-minütige Autofahrt entfernt. Nahe des Campingplatzes finden Sie einen der schönsten Strände von Kristiansand sowie die Bucht Bertesbukta. Stellplätze für Wohnwagen, Wohnmobile und Zeltplätze. Außerdem bieten wir Übernachtungen in Hängematten, Zapfenhütten und Pods.

15 ★★-★★★★



153



Kilefjorden Camping

B12



Ivelandsvegen 2, 4737 Hornnes
 +47 455 03 829
 info@kilefjorden.com
 www.kilefjorden.com
 Hele året, fullservice 1/6-1/8



Du finner oss i naturskjønne omgivelser med egen strandlinje til elva Otra. For folk som elsker natur, stilhet, frihet og friluftsliv. Utleie av kanoer og båter, RIB-båtoplevelser, gang- og sykkelstier tilgjengelig, gode fiskemuligheter, grillhytte, liten kiosk. Bever og ospreys kan sees fra campingplassen.

Kilefjorden Camping, a nature paradise with its own beach along the river Otra. For people loving nature, silence, freedom and outdoor life. Pleasant and peaceful atmosphere. Rental canoes and boats, RIB boat adventures, walking and cycling trails available, great fishing possibilities, grill hytte, small kiosk. Beavers and ospreys can be spotted from the campsite.

Kilefjorden Camping, ein Naturparadies mit eigenem Strand am Fluss Otra. Für Menschen, die die Natur, Stille, Freiheit und das Leben im Freien lieben. Angenehme und friedliche Atmosphäre. Kanu- und Bootsverleih, RIB-Bootsabenteuer, Wander- und Radwege vorhanden, tolle Angelmöglichkeiten, Grillhütte, kleiner Kiosk. Vom Campingplatz aus können Biber und Fischadler gesichtet werden.

13





Vi ønsker velkommen til en trygg og trivelig campingplass for hele familien i Nedre Setesdal, 60 km nord for Kristiansand.

Hornnes Camping ligger i rolige og vakre omgivelser, omkranset av en innbydende badestrand. Camping for bobil, caravan og telt.

- Moderne sanitæranlegg
- Gangavstand til butikk / bensinstasjon
- Kiosk
- Båttutleie
- Fiske

...og mye mer!

Hornnes Camping

Tlf. 37 93 03 05
 post@hcamp.no
 www.hcamp.no



Welcome to Sølvgarden Hotell & Feriesenter!

Surrounded by waterfalls and mountains, Sølvgarden Hotel is located in the idyllic Setesdal Valley, where you can enjoy the magnificent scenery and experience Norwegian culture and traditions.

Enjoy local cuisine in the restaurant and visit the silversmith-workshop where we craft the traditional and intricately beautiful silver jewellery that decorates Norwegian national costumes

Hotel • Motel • Cottages
 Camping • Restaurant
 Hiking • Fishing

Sølvgarden Hotell og Feriesenter
 N-4748 Rysstad
 Tlf. +47 379 36 130
 booking@solvsgarden.no
 www.solvsgarden.no





Åpent hele året!

Neset Camping er en rolig 4-stjerners campingplass som ligger naturskjønt til på et nes ute i den 40 km lange Byglandsfjorden. Plassen ligger ved Rv 9 i nedre Setesdal, 13 km nord for Evje. Det er over 200 plasser med strømtilkobling for de som ønsker dette. Vi har 31 campinghytter med plass til 4-8 personer. Egne bobilområder helt i vannkanten. Neset Camping har egen kolonial-butikk, og her selges også øl av klasse D. Gatekjøkken og Kafe med alle rettigheter. Campingplassen har ca. 1600 m strandlinje med gode bademuligheter fra sandstrender.

Byglandsfjord konkurrerer ofte med Nesbyen om å være det varmeste stedet i Norge, og badevannet pleier hvert år å bli fra 18 til 23 grader varmt. Rundt på området er det 3 separate moderne sanitæranlegg med vaskemaskiner og tørketromler. Det er forskjellige merka turløyper i området, og kartblad kan hentes i resepsjonen. Vi har utleie av robåter, kanoer, kajaker og sykkelbåter. Byglandsfjorden gir muligheten til flere dagsturer med kano.

Velkommen til hyggelig opphold i nedre Setesdal!

Neset Camping ist ein ruhiger 4-Sterne Campingplatz der gehobenen Klasse.

Am südlichen Ende des "Byglandsfjord", unmittelbar am Rv 9 und trotzdem sehr ruhig gelegen. Der Platz bietet schöne Stellplätze direkt am Ufer für Wohnmobile, Wohnwagen und Zelt, davon 200 Plätze mit Stromanschluss. 31 Hütten, ein gut sortiertes Lebensmittelgeschäft. Eigene Wohnmobilstellplätze direkt am Wasser. Schnellimbiss und Cafe mit Ausschank. Das 1,5 ha große Gelände ist mit asphaltierten Wegen erschlossen und verfügt über 3 separate Sanitärgebäude mit Waschmaschinen und Trockner sowie. Kristallklares Wasser, viele Spielmöglichkeiten. Wir verleihen Kanus, Ruderboote und Tretboot für ausgiebige Touren auf dem 40 km langen Byglandsfjord. Im Byglandsfjord und den nahe gelegenen Bergseen können sie ihr Anglerglück versuchen oder in den umliegenden Wäldern Früchte, Beeren und Pilze sammeln. Rings um Neset Camping gibt es ein Netz markierter Wanderwege, und Kartenmaterial bekommen Sie an der Rezeption. Wir sprechen Deutsch und freuen uns ihnen etwas mehr als nur einen Campingplatz bieten zu können. Wir haben ganzjährig geöffnet.



Tlf. +47 922 81 444
Setesdalsvegen 2033, 4741 Byglandsfjord
www.neset.no – post@neset.no





154



Mineralparken Camping

B12



- Mineralvegen 1, 4737 Hornnes
- +47 37 93 13 10
- post@mineralparken.no
- www.mineralparken.no
- 20/6–31/8, fullservice 1/6–31/8



Familievennlig camping i naturskjønne omgivelser. Du kan overnatte i telt, caravan, bobil eller i ferdig oppstilte lavvoer. Kort avstand til sanitæranlegg, kjøkken, grillbu og tømmestasjon. Vi er nærmeste nabo til Mineralparken og Klatreskogen, som gir spennende opplevelser for hele familien.

Family-friendly campsite set in beautiful natural surroundings. You can spend the night in tents, caravans, motorhomes or one of our Sami lavvo tents. There is short distances to sanitary facilities, kitchen, barbecue pit and waste emptying station. Our closest neighbours are Mineralparken and Klatreskogen, which offer great experiences for the whole family.

Wir sind ein familienfreundlicher Campingplatz in einer landschaftlich reizvollen Umgebung. Ein breites Übernachtungsangebot: Zelt, Wohnwagen, Wohnmobil oder Lavvos. Die Sanitäreanlage hat einen hohen Standard. Grillhütte und Entleerungsstation auf dem Platz. In unmittelbarer Nähe sind der Mineralpark und der Kletterpark Klatreskogen, die der ganzen Familie tolle Erlebnisse bieten.



155

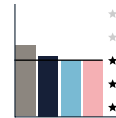


Hornnes Camping

B12



- Hornnesvegen 12, 4737 Hornnes
- +47 37 93 03 05
- post@hcamp.no
- www.hcamp.no
- 15/5–15/9, fullservice 25/6–15/8



Ligger på en odde i elven Otra, omkranset av 700 meter badestrand. Mange aktiviteter og severdigheter i nærheten, spesielt for de som er interessert i friluftaktiviteter. Det er også muligheter for dem som ønsker mer fart og spenning, med klatrepark, rafting og go-kart.

Located on a headland in the river Otra, surrounded by a 700-meter-long beach. There are many activities and attractions nearby, particularly for those interested in outdoor adventures. For those seeking more speed and excitement, options include a climbing forest, rafting, and go-karting.

Liegt auf einer Landzunge im Fluss Otra, umgeben von 700 m Strand. Viele Aktivitäten und Sehenswürdigkeiten in der Nähe, besonders für Outdoor-Interessierte. Für diejenigen, die mehr Geschwindigkeit und Action wollen, bieten sich der Kletterwald, Wildwasserrafting und die Kartbahn an.





156

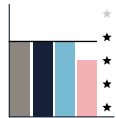


Bortelid Camping

B12



- Murtetjønnevegen 75, 4540 Åseral
- +47 902 33 725
- camping@bortelid.no
- www.bortelidcamping.no
- Hele året, fullservice hele året



Campingplass med høy standard og flott beliggenhet, sommer som vinter. Naturopplevelser og aktiviteter som fiske, kanoturer, gå- og sykkeltrur på flotte løyper, rullski og fjellvandring. 120 km med langrennsløyper og alpinanlegg med 6 heiser og 14 nedfarer. Mye moro og for hele familien.

We are a year-round campsite with a high standard and fantastic location. Nature experiences and activities such as fishing, canoeing, walking and cycling trails, roller skiing and mountain walking. 120 km of cross-country ski trails and an alpine centre with 6 lifts and 14 pistes. Lots of fun and for the whole family!

Wir sind ganzjährig geöffnet. Wir haben einen hohen Standard und eine tolle Lage im Sommer wie im Winter. Naturerlebnisse und Aktivitäten wie Angeln, Kanupaddeln, Spazierengehen und Radfahren auf schönen Wegen, Rollskifahren sowie Bergwandern. 120 km Langlaufloipen und Skianlage mit 6 Liften und 14 Abfahrten. Viel Spaß für die ganze Familie.



157

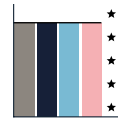


Odden Camping

B12



- Verksvegen 6, 4735 Evje
- +47 37 93 06 03
- oddencamping@gmail.com
- www.oddencamping.no
- Hele året, fullservice 1/4-1/10



Ligger ved eleven Otra i gangavstand til Evje sentrum. Kort avstand til go-cart bane, ridesenter, rafting, bever- og elgsafari. Hos oss kan du overnatte i hytter, leiligheter og camping i vakker natur. Vi har vertshus, lekeplass, hageanlegg, badebasseng og naturbaserte aktiviteter.

Odden Camping is located by the Otra river within walking distance to the centre of Evje. Short distance to go-cart track, riding centre, rafting, beaver and elk safari. With us you can stay in cabins, apartments and tents surrounded by beautiful nature. We have a pub, playground, gardens, swimming area and nature-based activities.

Odden Camping liegt am Fluss Otra wenige Gehminuten vom Ort Evje entfernt. Sie finden ein breites Aktivitätsangebot in der Nähe: Kartbahnfahren, Reiten, Wildwasserrafting, Biber- und Elchsafari. Bei uns können Sie in Hütten und Ferienwohnungen übernachten oder Campen. Wir garantieren Ihnen schöne Natur. Gasthaus, Spielplatz, Gartenanlage, Badebereich und Outdooraktivitäten.

🏠 22 ★★★★★-★★★★★






160



Longerak Hyttesenter og Camping B12



📍 Longerak, 4741 Byglandsfjord
 ☎ +47 962 08 888
 ✉ post@longerak.com
 🌐 www.longerak.com
 📅 1/6–1/9, fullservice 1/6–1/9



Familiecamping med plasser langs Byglandsfjorden. Bademuligheter. Trampoline. Sandvolleybane. Utgangspunkt for fotturer med panorama-utsikt over Byglandsfjorden og fjellene omkring. Ørretfiske i fjellvann samt Byglandsfjorden. Nær aktiviteter som rafting og bever-/elgsafari.

Idyllic family camping with fine sites along Byglandsfjorden. Swimming opportunities. Trampoline. Sand volleyball. Good starting point for walks with panoramic views of Byglandsfjorden and surrounding mountains. Possibility for trout fishing in mountain lakes and Byglandsfjorden. A short distance to activities such as rafting and beaver/elk safaris.

Ruhiger und idyllischer Familiencampingplatz mit schönen Stellplätzen am Byglandsfjorden. Gute Bademöglichkeiten. Trampolin. Beachvolleyballfeld. Schöner Ausgangspunkt für Wanderungen mit Panoramablick auf den Byglandsfjord und die umliegenden Berge. Möglichkeit zum Forellenfischen in Gebirgs Gewässern sowie im Byglandsfjorden. Aktivitäten wie Wildwasserrafting und Biber- und Elchsafari in der Nähe.

🏠 15 ★★—★★★★



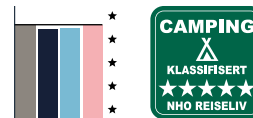
161



Sølv garden Hotell & Feriesenter B12



📍 Setesdalsvegen 3214, 4748 Rysstad
 ☎ +47 37 93 61 30
 ✉ post@solvgarden.no
 🌐 solvgarden.no
 📅 Hele året, fullservice hele året



Vi ligger midt i Setesdal blant fossar og fjell, og har både hotell, hytter og campingplass i tillegg til restaurant og bar. Spesielt gode fiskemuligheter. Oppmerkede tur- og trimløyper. Masse severdigheter/attraksjoner i området. Ypperlig sted som basecamp for utflukter i alle retninger!

Quiet and peaceful family campsite. Fantastic fishing. Marked hiking trails. Many sights/attractions in the area. Excellent place as a base camp for excursions in all directions! Sølv garden has undergone significant recent upgrades with hotels, restaurants, 5-star sanitary facility. Northern Europe's longest Via Ferrata 3 km from the site.


Besonders gute Angelmöglichkeiten. Markierte Wander- und Joggingwege. Viele Sehenswürdigkeiten in der Region. Unser Campingplatz gilt als ausgezeichnete Standort für Ausflüge in alle Richtungen. Sølv garden wurde erheblich modernisiert durch Errichtung eines neuen Hotels, neue Restaurants und neue 5-Sterne-Sanitäranlage. Nordeuropas längster Klettersteig ist 3 km vom Campingplatz entfernt.

🏠 17 ★★—★★★★★






Flateland Camping og Hyttesenter B11



📍 Setesdalsvegen 3913, 4747 Valle
 ☎️ +47 950 05 500
 ✉️ post@flatelandcamping.no
 🌐 flatelandcamping.no
 📅 20/5-10/9



En av de mest barnevennlige campingplassene i Setesdalen. Vanntampoline, hoppepute og lekehytte gir barna mange muligheter for lek og moro. Det er gode bade- og fiskemuligheter. Kiosken har dagligvarer, og i høysesongen kan du også kjøpe ferskt brød.

Flateland Camping is located idyllically along the river Otra in Setesdal. There is a bathing spot with a water trampoline, canoe rentals, and fishing boats available. The campsite is an excellent starting point for hiking, climbing, and cycling. For the children, there is a jumping cushion, a large playground, and more.

Einer der kinderfreundlichsten Campingplätze im Setesdalen. Wassertrampolin, Hüpfkissen und Spielhütte sorgen für viel Spaß für die Kinder. Gute Bade- und Angelmöglichkeiten sind ebenfalls vorhanden. Die Kiosk bietet Lebensmittel an, und in der Hochsaison können Sie morgens frische Brote und Brötchen kaufen. Moderne Sanitäreanlagen und Entsorgungsmöglichkeiten stehen zur Verfügung.


🏠 18 ★★—★★★★★



Mjåland Camping A12



📍 Mjålandsveien, Mjåland Gård, 4534 Marnardal
 ☎️ +47 906 60 209
 ✉️ post@villmarkscamp.no
 🌐 www.mjalandgard.no
 📅 Hele året, fullservice 15/6-31/8



Vi ligger ved bredden av Mandalselva, en av Norges ti beste laksefiskeelver. Du kan feriere tett på naturen i rolige og naturskjønne omgivelser. Vi har god plass til campingvogner, bobiler og telt. Vi leier ut campingvogner i ulike størrelser, hytter og leiligheter.

Mjåland Camping is located on the banks of Mandalselva, one of Norway's best salmon fishing rivers. You can holiday close to nature in calm and scenic surroundings close til the river with good and varied fishing opportunities. We have plenty of space for caravans, motorhomes and tents. We rent out caravans of various sizes cabin and apartments.

Mjåland Camping liegt am Ufer des Mandalselva, der zu den zehn besten Lachsflüssen Norwegens zählt. Sie können in der Nähe der Natur in einer ruhigen und malerischen Umgebung in der Nähe des Flusses mit guten abwechslungsreichen Angelmöglichkeiten Urlaub machen Der Campingplatz bietet viel Platz für Wohnwagen, Wohnmobile und Zelte. Wir vermieten Wohnwagen in verschiedener Größen, Hütte und Apartments.

🏠 1 ★★★★★



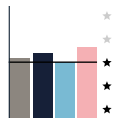


Sandnes Camping Mandal

B12



📍 Marnarveien 133, 4516 Mandal
 ☎ +47 988 87 366
 ✉ sandnescamping@online.no
 🌐 www.sandnescamping.no
 📅 Hele året, fullservice 1/5–1/10



Solrik og åpen campingplass ved Mandalselva. Ca 2,5 km fra Mandal sentrum på østsiden av elva ved RV455. Ved elva finnes en fin bade plass med strand, brygge og flytebrygge. Det er også mulig å fiske her, eller leie båt og kano. Vi ønsker velkommen!

Sunny and open campsite by Mandalselva, approx. 2,5 km from Mandal centre. By the river there is a nice swimming area with a beach, jetty and floating jetty. It is also possible to fish here, or rent a boat and canoe. We welcome you to a well-organized campsite.

Sonniger und räumiger Campingplatz am Fluss Mandalselva mit schöner Badestelle, Strand, Steg und Schwimmsteg. Es ist auch möglich hier zu angeln oder ein Boot und Kanu zu mieten. Sandnes Camping ist ein gut organisierter Campingplatz.

🏠 6 ★—★★★★★

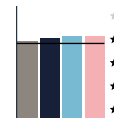


Topcamp Sjøsandene – Mandal

B12



📍 Sjøsandveien 1, 4514 Mandal
 ☎ +47 38 26 10 94
 ✉ sjosanden@topcamp.no
 🌐 www.topcamp.no/sjosanden
 📅 1/4–30/9, fullservice 23/6–12/8



Topcamp Sjøsandene har en av landets flotteste badestrender og i tillegg seks andre nydelige strender innenfor kort rusleavstand. Omkringliggende Furulunden er kåret til Norges flotteste friluftsområde. Kort spasertur til Mandal. Hytter, motellrom og leiligheter kan leies hele året.

Topcamp Sjøsandene has one of the best beaches in Norway and six other fine beaches within strolling distance. Surrounding Furulunden has been voted as Norway's best outdoor area. Short walk to Mandal. Cabins, motel rooms and apartments for rent all year round.

Topcamp Sjøsandene hat einen der schönsten Strände in Norwegen. Sechs weitere schöne Strände sind fußläufig erreichbar. Das umliegende Furulunden ist zum schönsten Naturgebiet Norwegens gekürt. Die Stadt Mandal erreichen Sie nach einem kurzem Spaziergang. Hütten, Motelzimmer und Ferienwohnungen können ganzjährig gemietet werden.

🏠 12 ★★★★★



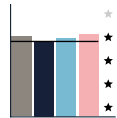


Solstrand Camping

B12



📍 Tjømsveien 319, 4520 Lindesnes
 ☎️ +47 916 18 148
 ✉️ dfef.solstrand@gmail.com
 🌐 www.solstrand-camping.no
 📅 1/1–31/12, fullservice 1/6–1/9



Ligger i naturskjønne omgivelser ved utløpet til Audnaelva, og er en kristen barne- og familievennlig campingplass. Hoppepute, klatretårn, minigolf, kanoutleie, badeplass, fotballbane, sandvolleyballbane og kiosk. Vi har 12 Hytter, 17 leiligheter og 21 internatrom, WIFI og flotte sanitære fasiliteter.


We are situated in beautiful natural surroundings at the outlet of the Audnaelva river and are a Christian child- and family-friendly campsite with bouncy cushion, climbing tower, minigolf, canoe hire, swimming area, football pitch, sand volleyball and kiosk. We have 12 cabins, 17 apartments and 21 boarding rooms, WiFi and good sanitary facilities.

Wir haben eine landschaftlich schöne Lage an der Mündung des Flusses Audnaelva und sind ein christlicher, kinder- und familienfreundlicher Campingplatz mit Hüpfkissen, Kletterturm, Minigolf, Kanuverleih, Badestelle, Fußballplatz, Beachvolleyballfeld und Kiosk. Wir haben 12 Hütten, 17 Ferienwohnungen und 21 Internatzimmer, Wlan und Sanitäreanlagen hohen Standards.

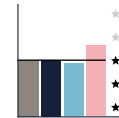
🏠 12 ★★★★★–★★★★★



Lindesnes Camping & Hytteutleie B12



📍 Berganveien 14, 4521 Lindesnes
 ☎️ +47 916 02 276
 ✉️ gabrielsen@lindesnescamping.no
 🌐 www.lindesnescamping.no
 📅 1/4–31/8, fullservice 1/4–31/8



Norges sydligste campingplass ligger rett ved sjøen på Lindesneshalvøya. Stedet er solrikt med sen kveldssol. Her kan du oppleve flott natur, med sjø og fiske som sentrale elementer. Båtutleie er tilgjengelig. Campingplassen er omringet av kupert bergterreng.

Norway's southernmost campsite is beautifully located by the sea on the Lindesnes peninsula, offering stunning evening sun. Enjoy great nature experiences with easy access to the sea and fishing. Boat rentals are available. The campsite is surrounded by hilly terrain, providing excellent opportunities for peaceful nature walks and recreation.

Norwegens südlichster Campingplatz ist wunderschön gelegen direkt am Meer im Süden der Halbinsel Lindesnes. Der Platz bietet hervorragende Sonnenverhältnisse mit später Abendsonne. Tolle Naturerlebnisse stehen im Vordergrund, insbesondere die Nähe zum Meer und die Angelmöglichkeiten. Bootsverleih ist verfügbar. Umgeben von hügeligem Berggelände, ideal für erholsame Spaziergänge.

🏠 12 ★★★★★–★★★★★



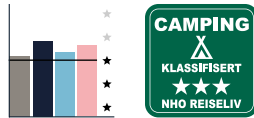


Pluscamp Camp Lyngdal

B12



📍 Stamsøyveien 1, 4580 Lyngdal
 ☎ +47 900 26 326
 ✉ post@camplyngdal.no
 🌐 camplyngdal.no
 📅 1/4–15/10, fullservice 1/4–15/10



Familiecamping med barnevennlig strand rett ved Lyngdal sentrum. Vi har hytter, leiligheter, samt ypperlige forhold for campingvogner, bobiler og telt. Vi har egen fotballbane og lekeområde for barna. Sandstranden på Kvikvik er obligatorisk på varme sommerdager.

A quiet and cozy family campsite with a child-friendly beach close to the center of Lyngdal. We offer cabins and apartments, as well as excellent facilities for caravans, motorhomes, and tents. Our site features a football pitch and a children's play area. The beach at Kvikvik is a must on hot summer days for both young and old alike.


Ein gemütlicher und ruhiger Familiencampingplatz mit kinderfreundlichem Strand in unmittelbarer Nähe von Lyngdal. Wir bieten Hütten und Ferienwohnungen sowie ausgezeichnete Bedingungen für Wohnwagen, Wohnmobile und Zelte. Außerdem verfügen wir über einen eigenen Fußballplatz und einen Kinderspielplatz.

🏠 21 ★★★★★–★★★★★




Egenes Camping

A12



📍 Selandsvegen 31, 4400 Flekkefjord
 ☎ +47 38 32 01 48
 ✉ post@egenescamping.no
 🌐 www.egenescamping.no
 📅 1/5–1/10, fullservice 1/5–1/10



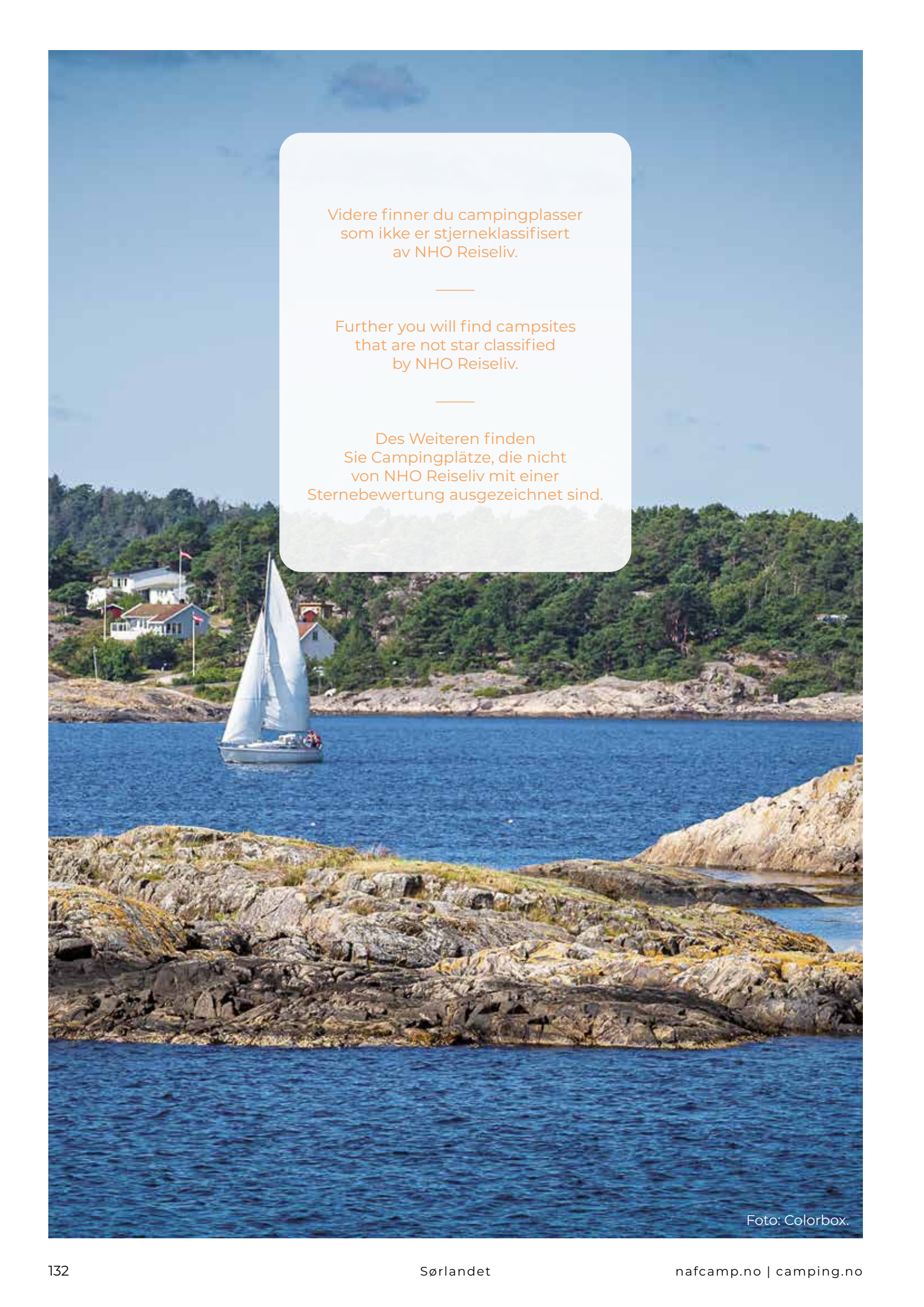
Ligger på en halvøy ut i Seluravannet i naturskjønne omgivelser. 1.5 km strandlinje. Gode fiskemuligheter, fint turterreng, båtutleie, lekeapparater og trampoliner. Minigolf, krocketbane, sandvolley/ badminton-bane, fotballbane, bryggeplass og slipp for båter. 25 km til golfbane.

We are located on a peninsula in Seluravannet, surrounded by beautiful scenery. 1.5 km of shore-line. Good fishing opportunities, fine hiking terrain, boat hire, playground equipment and trampolines. Mini golf, croquet, sand volleyball/badminton, football pitch, moorings and slipway for boats. 25 km to golf course.

Wir befinden uns auf einer Halbinsel im See Seluravannet in malerischer Umgebung. 1,5 km Strandlinie. Bei uns gibt es gute Angelmöglichkeiten, schönes Wanderterrain, Bootsverleih, Spielgeräte und Trampoline. Minigolf, Krocketplatz, Beachvolleyball- und Badmintonplatz, Fußballplatz, Anlegestelle für Boote. 25 km zum nächsten Golfplatz.

🏠 4 ★★★★★–★★★★★



A scenic view of a rocky coastline with a sailboat on the water and houses on the shore. The water is a deep blue, and the sky is clear. The foreground shows dark, jagged rocks with some yellow lichen. In the middle ground, a white sailboat with a single mast and a white sail is on the water. The background shows a rocky shore with several houses, some with red roofs, and a dense forest of green trees. The sky is a clear, light blue.

Videre finner du campingplasser
som ikke er stjerneklassifisert
av NHO Reiseliv.

Further you will find campsites
that are not star classified
by NHO Reiseliv.

Des Weiteren finden
Sie Campingplätze, die nicht
von NHO Reiseliv mit einer
Sternebewertung ausgezeichnet sind.

Foto: Colorbox.



146



Møglestu Gård Camping

B12



- Møglestu Gård, 4792 Lillesand
- +47 911 16 408
- telle-d@online.no
- telle-d.com
- Hele året, fullservice 1/6–1/9

Plassen er anlagt med tanke på gjester som ønsker å tilbringe sin ferie i fredelige omgivelser. Kun 1 km fra Lillesand Senter med en rekke butikker. 1,5 km fra Lillesand sentrum med alle fasiliteter som skjer der i den vakre Sørlandsbyen om sommeren.

The campground is designed for the guests who want to spend their holiday in peaceful surroundings. 1 km from the center of Lillesand with all of its amenities.

Der Campingplatz ist für Gäste gedacht, die ihren Urlaub in einem ruhigen Umfeld verbringen möchten. Nur 1 km vom Shopping-Center Lillesand Center mit mehreren Supermärkten und einem diversen breiten Angebot. Unser Campingplatz befindet sich 1,5 km von der schönen Innenstadt von Lillesand entfernt.

2



152



Bornes Camping

B12



- Setesdalsvegen 942, 4720 Hægeland
- +47 901 35 829
- post@bornescamping.no
- bornescamping.no
- Hele året, fullservice 1/4–1/9

I tillegg til de merkede turområdene på stedet ligger plassen nær Setesdalsbanen (29 km), Setesdal Mineralpark (18 km), Raftingscenteret (30 km) og Kristiansand Dyrepark (50 km). Dette er en barnevennlig ferieplass og et utpreget familiested med bade- og fiskemuligheter.

A small modern campsite with all amenities. We welcome campers all year round in a sheltered location. In addition to marked hiking trails, our camp is located near Setesdalsbanen (29 km) and Kristiansand Zoo (50 km). It is a nice vacation spot and a typical family-friendly destination with opportunities for bathing and fishing.

Kleiner og moderner Campingplatz, gemütlich gelegen mit Stellplätzen. Camping ist ganzjährig möglich, sowohl im Sommer als auch im Winter. Markierte Wanderwege befinden sich vor Ort. Empfohlene Sehenswürdigkeiten in der Region: die Smalspurbahn Setesdalsbanen (29 km), der Setesdal Mineralpark (18 km), das Wildwasserzentrum (30 km) und der Tier- und Erlebnispark Kristiansand.

11



| Vestlandet





Vestlandet

Mektige fjorder, høye fjell og glitrende breer. Vestlandet bør pirre dem som liker det bratt og glatte, men byr og på mye annet morsomt.

Vestlandet bør pirre dem som liker det bratte og glatte, men byr og på mye annet morsomt. Helt sør i landsdelen breier det særpregede Jærlandskapet seg flatt og unorsk, og med en kyst nesten uten skjærgård. Lenger nord domineres Vestlandskysten av store fjorder: Boknafjorden åpner det vakre Ryfylkelandskapet. Norges nest lengste fjord, Hardangerfjorden, bukter seg helt opp mot Hardangervidda og er omringet av landets vakreste fruktblomstringer. Kongen selv, Sognefjorden, Norges lengste, er over 20 mil lang og har både Aurlandsfjorden, Nærøyfjorden og Fjærlandsfjorden med i følget sitt. Nordfjord er ingen smågutt den heller og kan som Sognefjorden by på naboskap til mektig brenatur og høye tinder. Besøkende på Vestlandet må også få med seg perleraden av kystbyer, Stavanger, Haugesund, Bergen og Florø. Innover i fjordene er både Voss og Stryn utviklet seg til koselige bysamfunn tett på mektig natur. Vestlandet favner også om fjord og fjell fylket Møre og Romsdal med spektakulære fjordopplevelser som Storfjorden og Geirangerfjorden og hyggelige kystbyer som Molde, Kristiansund og Ålesund.

Foto: Sven Erik Knoff / Visit Norway.



Mighty fjords, towering mountains, and glistening glaciers.

Western Norway tempts those who like it steep and slippery, but also has a lot more to offer. In the southern parts of the region, the distinctive Jær landscape stretches flat and unorthodox, with a coast almost without skerries. Further north, the West Coast is dominated by large fjords: Boknafjorden opens the beautiful Ryfylke landscape. Norway's second longest fjord, the Hardangerfjord, curves all the way up to the mountain plateau Hardangervidda and is surrounded by spectacular blossoming fruit trees. The king of fjords, Sognefjorden, Norway's longest, is more than 200 km long and has Aurlandsfjorden, Nærøyfjorden and Fjærlandsfjorden in his entourage. Nordfjord is no minor either and, like the Sognefjord, it can offer views of mighty glaciers and high peaks. When visiting Western Norway, one should not miss the pearl row of coastal towns; Stavanger, Haugesund, Bergen and Florø. Along the fjords, both Voss and Stryn have developed into cozy urban communities close to mighty nature. Western Norway also encompasses the fjord- and mountainrich counties of Møre and Romsdal, with spectacular fjords such as Storfjorden and Geirangerfjorden, as well as pleasant coastal towns like Molde, Kristiansund and Ålesund.



Mächtige Fjorde, hohe Berge und glitzernde Gletscher.

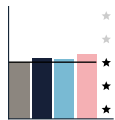
Westnorwegen lockt vor allem diejenigen, die es steil mögen, hat aber auch noch viel mehr zu bieten. In den südlichen Teilen der Region erstreckt sich die sogenannte Jær-Landschaft, flach und unorthodox, mit einer Küste fast ohne Schären. Weiter nördlich wird die Westküste von großen Fjorden dominiert: Boknafjorden öffnet die wunderschöne Ryfylke-Landschaft, wo u.a. die berühmte Felsplattform Preikestolen zu Hause ist. Norwegens zweitlängster Fjord, der Hardangerfjord, schlängelt sich bis zum Bergplateau Hardangervidda und ist von spektakulär blühenden Obstbäumen umgeben. Der König der Fjorde, der Sognefjord, der längste der Welt, ist mehr als 200 km lang und besteht auch aus den spektakulären Fjordarmen Aurlandsfjorden, Nærøyfjorden und Fjærlandsfjorden. Weiter nördlich liegt der Nordfjord, der wie der Sognefjord, Ausblicke auf mächtige Gletscher und hohe Gipfel. Bei einem Besuch in Westnorwegen sollte man sich die Städtekette der Küstenperle nicht entgehen lassen; Stavanger, Haugesund, Bergen und Florø. Auch Voss und Stryn haben sich zu gemütlichen Städtchen mit direkter Nähe zur mächtigen Natur entwickelt. Westnorwegen umfasst auch den fjord- und bergreichen Bezirk Møre und Romsdal mit spektakulären Fjorden wie Storfjorden und Geirangerfjorden sowie hübschen Küstenstädten wie Ålesund, Molde und Kristiansund.



Bakkaåno Camping & Gjestegård A12



👤 Bakkaveien 147, 4380 Hauge i Dalane
 ☎ +47 51 47 78 52
 ✉ visit@bakkaanocamping.no
 🌐 www.bakkaanocamping.no
 📅 Hele året, fullservice 1/4–20/9



En naturskjønn campingplass for hele familien. Du kan overnatte i Siloen, leiligheter i den gamle driftsbygningen eller hytter. Vi har oppstillingsplasser på flatmark eller ved elva. Badeplass, turområde og fiskemuligheter langs Sokndalselva. Besøk oss 1 natt eller bruk oss som base for regionen.

A scenic campsite and farm hotel in natural surroundings. Ever slept in a silo or barn before? Swimming, walking and fishing opportunities along Sokndalselva river. Camp spots on flat area or by the riverside. Visit us for a night or as a base for exploring the region — Welcome to Bakkaåno

Campingplatz und Bauernhofhotel in landschaftlich reizvoller Umgebung. Haben Sie schon einmal in einem Silo übernachtet oder sich im traditionellen Gebäude Fjosen getroffen? Badestelle, Wandergebiet und Angelmöglichkeiten am Fluss Sokndalselva. Willkommen bei uns.

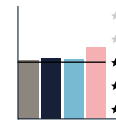
🏠 9 ★★—★★★★★



NAF Camping Steinsnes A12



👤 Jærveien 190, 4373 Egersund
 ☎ +47 974 00 966
 ✉ post@steinsnescamping.no
 🌐 www.steinsnescamping.no
 📅 Hele året, fullservice 1/6–31/8



Campingen har eget lekeområde, nærhet til flotte turområder og er et ideelt utgangspunkt i regionen vår. Avstand nærmeste badeplass 2 km. Bredd hytteutvalg, fra enkle uten vann til fullt utstyrte hytter. Moderne sanitæranlegg, minigolf og bordtennis. Velkommen!

Welcome to NAF Steinsnes Camping! Great area for hiking/walking, near «the old Railway», a beautiful walking/running/ cykling route, in our nice and special landscape. The campsite is in the Unesco Magma Geopark. We sell salmon fishing cards for the Bjerkreim river. The camping site is child friendly. Welcome!

Wir begrüßen Sie zu einem angenehmen Aufenthalt am Fluss Bjerkreimselva in Eigersund. Der Campingplatz hat schöne Wandergebiete in der Nähe und ist damit ein idealer Ausgangspunkt für einen Urlaub in unserer Region. Große Auswahl an Hütten: von einfachen ohne Wasser bis zu voll ausgestatteten Hütten. Sanitäreanlagen, Spielplatz, Minigolf und Tischtennis.

🏠 24 ★★—★★★★★





186

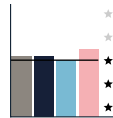


Sandnes Hytter og Camping

A12



Gamle Austvollveg 5, 4312 Sandnes
 +47 51 62 71 20 / 91 88 96 08
 post@volstadskogen.no
 www.volstadskogen.no
 2/1–21/12, fullservice 1/6–1/8



3 km fra Sandnes sentrum og 15 km fra Stavanger. Campingplassen har 26 leiligheter for 2-7 personer m/u dusj/toalett og parkering foran døra. Store, nummerte plasser for campingvogner, bobiler og telt, og mye friareal. Romslig, moderne sanitæranlegg. Gratis Wi-Fi.

Sandnes Hytte and Camping is 3 km from Sandnes and 15 km from Stavanger. The campsite has 26 apartments for 2-7 people with shower/toilet and parking immediately in front. Large, numbered sites for caravans, mobile homes and tents, and plenty of open space. Spacious, modern sanitary facilities. Free WiFi.

3 km von Sandnes und 15 km von Stavanger entfernt. Der Campingplatz verfügt über 26 Ferienwohnungen (2-7 Personen) mit Dusche und WC sowie Parkplätze vor der Tür. Große, nummerierte Stellplätze für Wohnwagen, Wohnmobile und Zelte und große Freifläche. Weiträumig und moderne Sanitäreanlage. Kostenloses WLAN.

25 ★★★★★—★★★★★



187



Preikestolen Camping

A12



Preikestolvegen 97, 4105 Jørpeland
 +47 481 93 950
 info@preikestolencamping.com
 www.preikestolencamping.com
 22/3–31/10, fullservice 1/6–1/9



Preikestolen Camping ligger i sør vestlige Norge, sørøst for Jørpeland, kun 4 km fra starten av stien til Preikestolen. I hovedbygningen har vi resepsjon, kiosk, gavebutikk og wifi. Det er ikke mulig å bestille plass på forhånd. Best tid å ankomme på, er rett etter kl 11 (utsjekk tid).

Preikestolen Camping is located in southwest Norway, southeast of Jørpeland, and just 4 km from the start of the trail up to Preikestolen (the Pulpit rock). In the main building we have a reception, kiosk, gift shop and WiFi. We do not take reservations. The best time to arrive is just after 11am (check-out time).

Der Campingplatz Preikestolen liegt im Südwesten Norwegens, südöstlich von Jørpeland, nur 4 km vom Startpunkt der Wanderung zum Preikestolen entfernt. Im Hauptgebäude finden Sie Rezeption, Kiosk, Geschenkeladen und WLAN. Platzreservierung im Voraus ist nicht möglich. Beste Ankunftszeit ist kurz nach 11:00 Uhr.






Sauda Fjord Camping

ATI



📍 Sjøen 12, 4208 Saudasjøen
 ☎ +47 52 78 18 00
 ✉ post@saudafjordcamping.no
 🌐 www.saudafjordcamping.no
 📅 Hele året, fullservice 1/5–30/9



Sauda Fjord Camping ligger vakkert til ved fjorden i Saudasjøen. Her kan du fiske og leie båt og det er flotte nærliggende turområder. Ta en svømmetur på stranden, spill golf, mye flott natur venter på deg! Sauda er et perfekt sted for aktiviteter og opplevelser fra fjord til fjell.

Sauda Fjord Camping with beautiful greenery is located by the fjord at Saudasjøen. Fish or rent a boat. There are nearby hiking areas. Take a swim at the beach, play golf; nature awaits you! Sauda is a perfect place for activities and experiences from the fjord to the mountains.

Der große und bekannte Sauda Fjord Camping mit seiner Grünanlage liegt am Fjord am Saudasee. Hier können Sie angeln und ein Boot mieten. Tolle Wandergebiete in der Nähe. Schwimmen Sie im See oder spielen Sie Golf. Viel Natur erwartet Sie. Sauda ist ein perfekter Ort für Aktivitäten und Erlebnisse vom Fjord bis in die Berge.

🏠 18 ★★–★★★★★




Grindafjord Feriesenter

ATI



📍 Litlaskogvegen 101, 5570 Aksdal
 ☎ +47 52 77 57 40
 ✉ post@grindafjord.no
 🌐 www.grindafjord.no
 📅 1/4–15/10, fullservice 1/5–1/10



Familiecamping ved fjorden. Hos oss har barna det gøy og de voksne ferie! Stort saltvannsbasseng m/sklier, 3 lekeplasser, trampolinpark, minigolf, tennisbane m.m. Sommerkafé/restaurant. Området byr på historiske opplevelser, spesielt fra Vikingtiden og samlingen av Norge til ett rike.

Family camping in beautiful natural surroundings by the fjord. With us, children have fun and the adults have a holiday! Large saltwater pool with slides, 3 playgrounds, trampoline park, mini golf, tennis court, and more. Summer cafe/restaurant. The area offers historical experiences, especially from the Viking Age and the unification of Norway.

Familiecamping in schöner Umgebung am Fjord. Bei uns haben die Kinder Spaß und die Erwachsenen machen Urlaub. Großer Salzwasserpool mit Rutschen, 3 Spielplätze, Trampolinpark, Minigolf, Tennisplatz. Sommercafé und Restaurant. Die Region bietet historische Erlebnisse, vor allem aus der Wikingerzeit als Norwegen zu einem Königreich vereint wurde.

🏠 16 ★★–★★★★★



Finn roen eller ut aktivitetene i nærheten

Grindafjord Feriesenter finner du i natursjønne omgivelser rett ved E39 i Tysvær Kommune, kort avstand fra klatrepark, turløypen Himakånå og innendørs badeanlegg. Ønsker du en dag med shopping kan vi anbefale en 15 minutters kjøretur til Raglamyr eller 25 minutt til Haugesund sentrum der en finner shopping og spisesteder for enhver smak.

Når en først er i vårt distrikt kan vi anbefale en kjøretur til sommerbyen Skudeneshavn for å traske gjennom gamlebyen, kanskje ta et stopp ved Norges fineste sandstrand i Åkrehamn for en kald dukkert. Et stopp til på veien er Avaldsnes. Her anbefaler vi å se Olavskirken og historie-

senteret samt en liten gåtur ut til Bukkøy for å få oppleve helheten i historien ved vikingenes rike. Er du så heldig å være her når det arrangeres den årlige vikingfestivalen vil du få en opplevelse verdt din tid.

Kinsarvik Camping er det perfekte startstedet for utflukter til Trolltunga og Dronningstien. Du kan også oppleve å se den magiske fruktblomstringen eller gå de spektakulære turene som Husedalen eller Munketreppene. Eller hva med opplev Norges svar på Champagne på en nærliggende frukt- og sider gård. For barna kan vi anbefale Mikkelparken som ligger 500 meter fra camping.



Grindafjord Feriesenter

Campingplass med fokus på barna. Fine oppstillingsplasser for bobil, campingvogner og telt, samt 13 utleiehytter. To sanitærbygg med toaletter og dusjer, ett felles kjøkken, to vaskerom og tømning for toalett. Gjennom skoleferien har vi åpen både kiosk og kafe (med alle rettigheter) og arrangerer ulike aktiviteter for små og store. Vi kan tilby badning i vårt naturbasseng eller ved sjøen der verdens største oppblåsbare vannrutsjebane befinner seg.

På vårt campingområde finner du trampoliner, minigolfbane, tennisbane, fotballbane, (grus) basketbane, sandvolleyballbane og lekeplasser.

Grindafjord Feriesenter AS

Skjoldstraumsveien 212 | 5570 Aksdal
post@grindafjord.no | www.grindafjord.no



Kinsarvik Camping

Velkommen til familievennelege Kinsarvik Camping som ligg plassert ved Hardangerfjorden og har den majestetiske Hardangervidda i ryggen. Me tilbyr ein moderne campingplass med 24 hytter av ulik standard fra 3 til 5 stjerner. Dei fleste med vakker utsikt over Hardangerfjorden.

For barna har me ein ny stor lekeplass med forskjellig aktivitetar.

Gode fiske moglegheiter, med høve for å leiga motorbåt 17 fot 25 Hk. Eller du kan leige ein ny Ibiza 2021 modell, 25 fot 300 HK for ein lengre tur.

Kinsarvik Camping

Sandvikvegen 17 | 5782 Kinsarvik
evald@kinsarvikcamping.no | www.kinsarvikcamping.no

nytt muligheten til en av vann og natur!

Sveastranda Camping ligger i Mjøsregionen som kan by på et rikt utvalg av aktiviteter og opplevelser. En tur med Skibladner, verdens eldste hjulbåt i drift, anbefales. Her kan du nyte utsikten og innta et godt måltid. For barna er Totenbadet, Gjøvik Klatrepark, Vitensenteret og Hunderfossen noen av de mange favorittene.

Sveastranda Camping er det naturlige overnattingsstedet med et fint utgangspunkt for dagsutflukter. I Mjøsbyene finner man også et rikt utvalg av shoppingmuligheter og restauranter.

Neset Camping ligger i nedre delen av Setesdal en times kjøring nord for Kristiansand langs Rv 9. Her er flere attraksjoner i nærområdet som Setesdal Mineralpark og aktivitetsbedriften Troll Aktiv med mange spennende aktiviteter. På den 40 km lange Byglandsfjorden kan man ta en tur med den over 150 år gamle dampbåten Bjoren. Det er også flere oppmerkede turløyper i området, og kart over disse får man i resepsjonen på Neset.



Sveastranda Camping

Sveastranda Camping ligger idyllisk til ved Mjøsa og er en 4-stjerners campingplass som holder åpent hele året. Beliggenheten er sentral mellom Mjøsbyene Gjøvik, Lillehammer og Hamar. På Sveastranda Camping kan du kose deg og finne roen eller benytte noen av de mange aktivitetene på campingplassen. 150 plasser for døgngjester med mulighet for forhåndsbestilling. 35 hytter og 2 leiligheter. Gratis trådløst nett. Butikk og restaurant om sommeren. Ladestasjon for elbiler. Utleie av sykkelbåter, kanoer, robåt, «paddle boards» og minigolf. Fine turstier, stor lekeplass, badestrand, vanntrampoline og ballslette.

Sveastranda Camping AS

Stokkevegen 147 | 2825 Gjøvik
resepsjon@sveastranda.no | www.sveastranda.no



Neset Camping

Neset Camping er en rolig 4-stjerners plass som ligger naturskjønt til på et nes ute i den 40 km lange Byglandsfjorden. 3 moderne sanitæranlegg med gratis varmt vann og dusj. Asfalterte plasser for bil med plen helt i vannkanten.

Flere merkede turløyper, og kart fås i resepsjonen. Utleie av kanoer, kajaker, robåter og sykkelbåt. Lekeområder, trampoline, hoppepute og utendørs treningsapparater. Gratis trådløst nett på plassen.

Neset Camping

Setesdalsvegen 2035 | 2033 Byglandsfjord
post@neset.no | www.neset.no



191

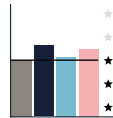


Haraldshaugen Camping

A11



- Krossvegen 5, 5515 Haugesund
- +47 52 72 80 77
- booking@hhcamping.no
- www.hhcamping.com
- 1/3–30/11, fullservice 1/5–15/9



Haraldshaugen Camping ligger sentralt nær Haugesund, landlig beliggenhet med flott havutsikt. Her kombineres ro og natur med nærhet til byen. Service og renhold er topp prioritert for at gjestene skal ha et trygt og behagelig opphold. Flere oppholdsrom og samlingssteder er også tilgjengelig.

Haraldshaugen Camping is centrally located near Haugesund, yet offers a rural setting with beautiful sea views. Here, peace and nature are combined with proximity to the city. Service and cleanliness are top priorities to ensure a safe and comfortable stay. Several common areas and gathering spaces are also available.

Haraldshaugen Camping liegt zentral in der Nähe von Haugesund, bietet jedoch eine ländliche Lage mit wunderschönem Meerblick. Hier werden Ruhe und Natur mit der Nähe zur Stadt kombiniert. Service und Sauberkeit haben höchste Priorität, um einen sicheren und angenehmen Aufenthalt zu gewährleisten. Mehrere Aufenthaltsräume und Gemeinschaftsbereiche sind ebenfalls verfügbar.

4 ★★★★★–★★★★★



192

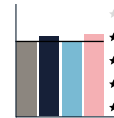


Skudeneshavn Camping

A11



- Postveien 129, 4280 Skudeneshavn
- +47 920 98 565
- post@skudenescamping.no
- www.skudenescamping.no
- Hele året, fullservice hele året



Velkommen til Skudeneshavn Camping, helårsåpen, campingplass på Karmøy med 2, 4 og 5 stjerners hytter! Overnatting campingplass for bobil, telt og campingvogn. Skudeneshavn – en perle på sørsippen av Karmøy.

Welcome to Skudeneshavn Camping, a camp site open year round, offering 2, 4 and 5 stars cabins on Karmøy. Accommodation Caravan for motorhomes, tents and caravans. Skudeneshavn – a gem on the southern tip of Karmøy.

Skudeneshavn Camping – eine Perle an der Südspitze der Insel Karmøy. Ganzjähriger Campingplatz mit Hütten vieler Preiskategorien. Stelleplätze für Zelte, Wohnmobile und Wohnwagen.

11 ★–★★★★★





193



Valevåg Camping og Hyttetun

A11



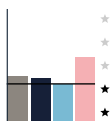
Tittelsnesvegen 696, 5554 Valevåg

+47 90 22 02 69

camping@valevaag.no

www.valevaag.no

1/5–30/9, fullservice 1/6–1/9



Vi ønsker varmt velkommen til en rolig liten plass i idylliske landlige omgivelser med fjord, fjell, skog og severdigheter innen gangavstand. Midt i mellom Bergen og Stavanger er vi ett godt utgangspunkt for ferie med kombinasjon av avslapning og opplevelser.

We warmly welcome you to a small quiet campsite set in idyllic rural surroundings with fjord, mountains, forest and sights within walking distance. Midway between Bergen and Stavanger, we are a good starting point for a holiday that combines relaxation with memorable experiences.

Wir begrüßen Sie auf einem ruhigen und kleinen Campinplatz, der idyllisch und ländlich gelegen ist. Fjorde, Berge, Wälder und Sehenswürdigkeiten erreichen Sie zu Fuß. Auf halbem Wege zwischen Bergen und Stavanger sind wir ein guter Ausgangspunkt für einen kombinierten Entspannungs- und Erlebnisurlaub.

4 ★★★★★–★★★★★



196



Kråko Gjestetun

A11



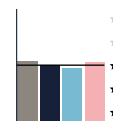
Kjerelvvegen 29, Kråko, 5419 Fitjar

+47 53 22 26 20 / 414 28 038

post@krakogjestetun.no

www.krakogjestetun.no

Hele året, fullservice hele året



Ligger fint til heilt ved sjøen, sol frå morgen til kveld. Fine turmuligheter både til sjø og til fjells. Offentlig badeplass ca. 200 m frå campingen. Stilt og rolig ingen trafikk. Mulighet for leige av båt. Velkommen til oss!

Perfectly located right by the sea with sun from morning to evening. Super walking opportunities both along the coast and in the mountains. Public swimming area approx. 200 m from the campsite. Peace and quiet, no traffic. Possibility for renting a boat. Welcome to us!

Schön gelegen direkt am Meer, Sonne von morgens bis abends. Schöne Wandermöglichkeiten sowohl am Meer als auch in den Bergen. Öffentliche Badestelle etwa 200 m vom Campingplatz. Ruhig und kein Verkehr. Bootsverleih. Willkommen bei uns!

4 ★★★★★





200

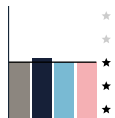


Røldal Hyttegrend & Camping

B11



- Kyrkjevegen 49, 5760 Røldal
- +47 900 54 464
- adm@roldal-camping.no
- www.roldal-camping.no
- Hele året



Sentralt i Røldal og 300 m forbi Røldal Stavkirke. Rolige omgivelser i særegent miljø. Barnevennlig. Badedam ved elven med steinbord og grillplasser. Fiske i elven og fiskevann. Sjøfiske 40-50 km. Godt utgangspunkt for fjellturer i fjella og Hardangervidda.

Situated 200 m past the church, in a quiet area. New cabins – Internet – Caravans – Motorhomes – Good sanitary facilities – Kiosk – TV room – Playground – Fishing – Bathing dam and barbeque by the river. The Medhus family welcomes you to a nice stay! www.roldal-camping.no

Mitten in Røldal in ruhiger Umgebung gelegen. Kinderfreundlich. Schwimmteich am Fluss mit Steintischen und Grillplätzen. Angeln im Fluss und in Binnengewässern möglich. Meeresangeln 40-50 km entfernt. Guter Ausgangspunkt für Wanderungen in die Berge rund um das Dorf. Der Nationalpark Hardangervidda. Stabkirche Røldal. Ausflusstipps sind auch im Kiosk erhältlich.

10 ★★–★★★★★



202

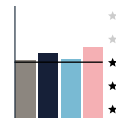


Kyrping Camping

A11



- Sævareidsvik 8, 5590 Etne
- +47 975 65 138
- post@kyrping-camping.no
- kyrping-camping.no
- Hele året, fullservice 1/6–30/9



En tradisjonell familiecamping for dem som er opptatt av friluftsliv. Alle hyttene har bad og utstyrt kjøkken. Vi har en egen marina der du kan leie båt plass for egen båt eller leie en av våre 15 motorbåter. Det er en liten butikk og kafé som er åpen i sesong. Utleie av forsamlingslokale.

A traditional family campsite for those interested in outdoor life by the fjord or in the mountains. We have our own marina where you can rent a berth for your boat or choose from one of our 15 motorboats. There is a small shop and café open seasonally, as well as an event room available for hire.

Ein traditioneller Familiencampingplatz für outdoorbegeisterte Gäste, die die Nähe zum Fjord oder den Bergen suchen. Alle Hütten sind mit einem Badezimmer und einer voll ausgestatteten Küche versehen. Unser eigener Yachthafen bietet die Möglichkeit, einen Liegeplatz für Ihr eigenes Boot oder eines unserer 15 Motorboote zu mieten. Ein Supermarkt und ein Café sind saisonal geöffnet.

17 ★★–★★★★★



PLUSCAMP KINSARVIK CAMPING

I NÆROMRÅDET:

*Mikkelparken
Go-kart
Husedalen
Hardangervidda
Vøringsfossen
Trolltunga
Dronningstien*

... og meir!

Familievenleg camping ved Hardangerfjorden, 120 km frå Bergen og 180 km frå Haugesund, 24 tre til fem stjernes hytter, straumuttak for opptil 82 bobilar/vogner, fine forhold for alle typer telt. Gratis Wi-Fi for alle gjester, båtutleige.

Family-friendly camping by the Hardanger Fjord, 120 km from Bergen and 180 km from Haugesund, 24 three to five star cabins, electricity for up to 82 campers/caravans, great conditions for all types of tents. Free Wi-Fi for all guests, boat rental.

Familienfreundlichen camping am Hardanger Fjord, 120 km von Bergen und 180 km von Haugesund, 24 Hütten zwischen drei und fünf Sternen, Strom für 82 Wohnmobile/Wohnwagen, ideale Bedingungen für alle Arten von Zelten. Frei Wi-Fi für alle Gäste, Bootsverleih.



Kinsarvik Camping

PB 51, 5782 Kinsarvik
Norway

GPS: N 60 ° 22.458 E 6 ° 43.134

+47 53 66 32 90

evald@kinsarvikcamping.no
www.kinsarvikcamping.no

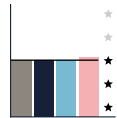


Trolltunga Odda Camping

A11



📍 Jordalsveien 29, 5750 Odda
 ☎ +47 941 41 279
 ✉ post@trolltungacamping.no
 🌐 www.trolltungacamping.no
 📅 Hele året, fullservice 15/5–15/9



Nærmeste campingplass til Trolltunga! Ligger idyllisk til mellom Folgefonna og Hardangervidda's nasjonalparker ved Sandvinsvatnet og Fossenes dal. Nær Odda og Hardangerfjorden. Omgitt av kontrastrik natur, fosser og isbre. Mange fine turer og eget tur/sykkelprogram på merka stier.

The nearest campsite to Trolltunga! Idyllically located between the Folgefonna and Hardangervidda National Parks by Sandvinsvatnet and the Valley of Waterfalls. Close to Odda and the Hardangerfjord. Surrounded by contrasting landscapes, waterfalls, and glaciers. Offers numerous scenic hikes and its own hiking/cycling program on marked trails.

Der nächstgelegene Campingplatz zu Trolltunga! Idyllisch gelegen zwischen den Nationalparks Folgefonna und Hardangervidda, am Sandvinsvatnet und im Tal der Wasserfälle. In der Nähe von Odda und dem Hardangerfjord. Umgeben von kontrastreicher Natur, Wasserfällen und Gletschern. Bietet zahlreiche schöne Wanderungen und ein eigenes Wander-/Radfahrprogramm auf markierten Wegen.

🏠 4 ★★★★★—★★★★★



Sundal Camping

A11



📍 Sundalsvegen 641, 5476 Mauranger
 ☎ +47 959 67 819
 ✉ sundalcamping@gmail.com
 🌐 www.sundal-camping.no
 📅 1/3–30/11, fullservice 23/6–30/8



Det naturlige utgangspunkt for en tur på Folgefonna, enten til fots eller på ski, eller Bondhusdalen opp til Bondhusvatnet. Gode muligheter for fiske i sjø og elv. Fjordfiske. Båter med og uten motorer. 15 km. til golfbane. 1 time til Folgefonna Sommarskisenter. Gjestebygge.

The natural startingpoint for a skiing trip on Folgefonna Glacier or just the adventure of walking in the beautiful nature of the Bondhus Vally. Good facilities for fishing in the Bondhus River, and for fishing in the fjord.

Der natürliche Ausgangspunkt für einen Skiausflug auf den Gletscher Folgefonna. Oder genießen Sie die schöne Wanderung durch das Bondhustal hoch hinauf zum See Bonhusvatnet im Nationalpark Folgefonna. Gute Angelmöglichkeiten im Fluss, See und im Fjord. Boote mit und ohne Motor sowie Gästesteg. 15 km zum Golfplatz.

🏠 10 ★★★★★—★★★★★





207

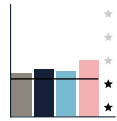


Ulvik Camping

B10



- Eikjeledbakkjen 2, 5730 Ulvik
- +47 56 52 61 70
- info@hardangerguesthouse.no
- hardangerguesthouse.no
- 1/5–30/9, fullservice 1/5–1/10



Vi har 25 oppstillingsplasser med strøm. Våre fasiliteter inkluderer bad med dusj, gratis wifi og et fullt utstyrt kjøkken. Du er velkommen til å bruke alle fasiliteter på Hardanger gjestehus, her finner du lekeplass, barnerom, spillerom og få frokost i gjestehuset for kr. 150 per person.

We have 25 parking spaces with electricity. Our facilities include bathrooms with showers, free Wi-Fi, and a fully equipped kitchen. You are welcome to use all the facilities at Hardanger Guesthouse, where you will find a playground, a children's room, a game room, and can enjoy breakfast at the guesthouse for 150 NOK per person.

Wir haben 25 Stellplätze mit Stromanschluss. Unsere Einrichtungen umfassen Badezimmer mit Duschen, kostenloses WLAN und eine voll ausgestattete Küche. Sie sind herzlich eingeladen, alle Einrichtungen im Hardanger Gästehaus zu nutzen, wo Sie einen Spielplatz, ein Kinderzimmer, ein Spielzimmer finden und Frühstück im Gästehaus für 150 NOK pro Person genießen können.

6 ★★–★★★★



208

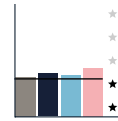


Sæbø Camping

B10



- Eidfjordvegen 151, 5784 Øvre Eidfjord
- +47 53 66 59 27
- post@saebocamping.com
- saebocamping.com
- 1/4–2/10, fullservice 1/6–30/8



Sæbø Camping ligg naturfager til ved Eidfjordvatnet. Eit godt utgangspunkt for tur i vill og vakker natur med Måbødalen, Vøringfossen, Hjølmodalen og Simadalen. Fiske, utleie av båt og kano, godt utstyrt leikeplass. Ferske frukostbrød kvar morgon.

Sæbø Camping is located in a quiet and natural environment by Eidfjordvatnet in Øvre Eidfjord. A good starting point for a trip in wild and beautiful nature, with Måbødalen, Vøringfossen, Hjølmodalen, Simadalen and countless other gems. Fishing, boat and canoe hire, well-equipped playground. Freshly baked breads every morning.

Sæbø Camping liegt in einer ruhigen und reizvollen Umgebung am Eidfjordvatnet in Øvre Eidfjord. Ein guter Ausgangspunkt für einen Ausflug in die wilde und schöne Natur, wo wir die Täler Måbødalen, Hjølmodalen, Simadalen sowie den Wasserfall Vøringfossen empfehlen. Angeln, Boots- und Kanuverleih, gut ausgestatteter Spielplatz. Täglich frisch gebackenes Brot.

14 ★★–★★★★





Foto: Romsdalseggen. Haakon Lundkvist.

Velkommen til Bergens største campingplass

A Camp site superbly located near Bergen city

28 cabins, 12 Apartments and 160 outlet for caravans, motorhomes and tents

Playground // Poolgolf // "Minizoo" // Bathing // Kano rental // Fishing
TV room // 2 sanitary buildings // Kitchen // Laundry // WiFi
Petrol station // Grocery Store

Campingplass med ypperlig beliggenhet nær Bergen by

28 hytter, 12 leiligheter og 160 strømuttak for bobil, campingvogn og telt

Lekeplass // «Minidyrehage» // Biljardgolf // Kanoutleie // Fiskemuligheter
Badebrygge // TV stue // 2 sanitæranlegg // Felles kjøkken // Vaskerom
WiFi // Bensistasjon // Dagligvare

Lone Camping

Hardangerveien 689, 5268 Haukeland

Telefon +47 55 39 29 60

E-mail: booking@lonecamping.no

Internett: www.lonecamping.no




Solneset Gård Camping

A10



👤 Unnelandsvegen 320, 5268 Haukeland
 📞 +47 907 08 705
 📧 post@solnesetgard.no
 🌐 www.solnesetgard.no
 📅 Hele året, fullservice 1/5-1/10



Naturskjønn beliggenhet. Rett utenfor Bergen, ved Gullfjellet (987), hvor det er mange turmuligheter både sommer og vinter. Transferservice til Arna Stasjon med minibuss (kun 20 min. til Bergen). Grillhytte ved innsjøen. Robåt, fiske, dusj og sauna inkludert i prisen. Restaurant og bar om sommeren.

A scenic location. Just outside Bergen, close to Gold Mountain (987), where there are many hiking opportunities in both summer and winter. Transfer service to Arna Station by minibus (only 20 minutes to Bergen). Grill hut and beach by the lake. Rowing boat, fishing, shower and sauna are included in the price. Restaurant and bar in the summer season.

Eine malerische Lage zwischen See und Bergen. Etwas außerhalb von Bergen, in der Nähe von Gold Mountain (987), wo es sowohl im Sommer als auch im Winter viele Wandermöglichkeiten gibt. Transferservice zum Bahnhof Arna mit dem Minibus (nur 20 Minuten nach Bergen). Grillhütte und Strand am See. Ruderboot, Angeln, Dusche und Sauna sind im Preis inbegriffen. Restaurant und Bar in der Sommersaison geöffnet.

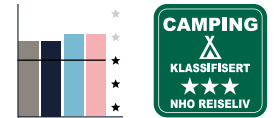


Lone Camping

A10



👤 Hardangerveien 689, 5268 Haukeland
 📞 +47 55 39 29 60
 📧 booking@lonecamping.no
 🌐 www.lonecamping.no
 📅 22/4-6/10, fullservice 15/5-22/9



Vakkert beliggende, kun 25 min. kjøring fra Bergen. Hytter og leiligheter. Oppstillingsplasser for bobiler, campingvogner og telt. Kanoutleie, biljardgolf, lekeplass, en liten «dyrehage», bade- og fiskemuligheter. Gratis WIFI. Bensinstasjon og dagligvarebutikk.

Beautifully situated and only 25 min. drive from Bergen. Cabins and apartments. Sites for motorhomes, caravans and tents. Canoe hire, pool golf, playground, a small "zoo", swimming and fishing opportunities. Free WiFi. Petrol station and supermarket.

Schön gelegen, nur 25 Minuten Autofahrt von Bergen. Hütten und Wohnungen. Stellplätze für Wohnmobile, Wohnwagen und Zelte. Kanuverleih, Poolgolf, Spielplatz, kleiner Tierpark, Bade- und Angelmöglichkeiten. Gratis Wlan. Tankstelle und kleines Lebensmittelgeschäft.

🏠 28 ⭐⭐-★★★★★



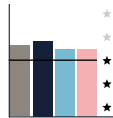


Bratland Camping

A10



📍 Brattlandsveien 6, 5268 Haukeland
 ☎ +47 55 10 13 38
 ✉ post@bratlandcamping.no
 🌐 www.bratlandcamping.no
 📅 10/4-1/10, fullservice 20/5-15/9



Bratland Camping ligger i naturskjønne omgivelser ved et vann. Det er gode offentlige transportforbindelser til og fra Bergen sentrum. Kiosk, lekeplass og gratis grillhus er tilgjengelige. Det er gode muligheter for jogging, sykling og spaserturer, samt merket turløype til Ulriken.

The campground is located in a pleasant setting by a lake, with good public transport connections to Bergen. In our shop, you can buy fresh rolls and other essential products. There are great opportunities for jogging, cycling, and walking. A free playground and grill house are available for our guests.

In malerischer Umgebung am See gelegen, mit guten öffentlichen Verkehrsverbindungen von und nach Bergen. Kiosk mit frischen Brötchen und anderen Grundprodukten. Es gibt gute Möglichkeiten zum Joggen, Radfahren und Spazierengehen. Ein Kinderspielplatz und die kostenlose Nutzung der Grillhütte stehen zur Verfügung. Ein markierter Wanderweg führt hinauf zum Ulriken.

🏠 29 ★★-★★★★★

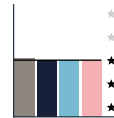


Skogtun Camping

A10



📍 Skogtunveien 19, 5357 Fjell
 ☎ +47 56 33 48 66
 ✉ helgnils@online.no
 🌐 www.skogtun-camping.no
 📅 Hele året



Kjør RV555 (Sotravegen) til Fjell kirke. Deretter RV559 4 km fra Fjell kirke til Møvik. 25 km vest for Bergen. Åpent hav i vest og en barsk natur i umiddelbar nærhet. 4 hytter – 4 motelleiligheter – rom til leige. Telt- og bobilplasser. Gode fiskemuligheter. Båttutleige/kano. Minigolf.

Drive RV555 to Fjell church, then follow RV559 4km to Møvik. 25 km west of Bergen. Open sea to the west and rugged nature in the immediate vicinity. 4 cabins – 4 motel apartments – rooms for rent. Tent and camper pitches. Good fishing possibilities. Boat rental/canoe. Mini golf.

25 km westlich von Bergen gelegen. Offenes Meer auf der einen und raue Natur auf der anderen Seite. 4 Hütten, 4 Wohnungen, Zimmer zu vermieten. Stellplätze für Zelte und Wohnmobilstellplätze. Gute Angelmöglichkeiten. Boots- und Kanuverleih. Minigolf.

🏠 4 ★★-★★★★★





215

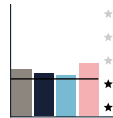


Bergen Camping Park

A10



- 👤 Nordre Brurås 26, 5131 Nyborg
- ☎ +47 55 24 88 08
- ✉ post@bcp.no
- 🌐 bcp.no
- 📅 Hele året, fullservice 20/6–1/9



Velkommen til Bergens mest sentrale campingplass! Dusj, vaskeri og Wi-Fi er inkludert. I vår resepsjon kan du i sesongen handle dagligvarer samt pizza/fastfood. Hyttene er nyoppusset. Busser til Bergen stopper ca. 500 meter unna. Det er gode muligheter for turer i fjellene.

Welcome to the closest campsite to Bergen! Laundry, showers, and Wi-Fi are included. Groceries and fast food are sold at the reception during the summer. We have recently renovated cabins with cable TV. Public transport to Bergen stops 500 meters from the site. There are good opportunities for hiking trips.

Willkommen auf Bergens zentralstem Campingplatz! Dusche, Waschsalon und WLAN sind inklusive. In der Hauptsaison können Sie an unserer Rezeption Lebensmittel sowie Pizza/Fast Food besorgen. Die Hütten wurden 2016/17 neu renoviert und verfügen über Kabel-TV. Linienbusse nach Bergen halten ca. 500 m entfernt. Es gibt gute Ausflugsmöglichkeiten in die Berge rund um den Campingplatz.

🏠 29 ★★–★★★★★



216

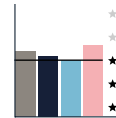


Botnen Camping

A10



- 👤 Sognefjordvegen 1194, 5961 Brekke
- ☎ +47 57 78 54 71
- ✉ botnen.camping@eninvest.com
- 🌐 botnencamping.com
- 📅 1/4–30/9, fullservice 1/6–31/8



Botnen Camping ligger vakkert til ved sørsiden av Sognefjorden, mellom Oppedal og Rutledal. Fra Bergen er det ca. 1,5 timers kjøring nordover langs E39, med avkjøring ved Instefjord. Det er gode tur- og fiskemuligheter, samt utleie av båt med motor.

Botnen is beautifully nestled along the southern banks of the Sognefjord, between Oppedal and Rutledal. It is approximately a 1.5-hour drive from Bergen, heading north on the E39, with an exit at Instefjord. There are great fishing and hiking opportunities available, as well as boat rentals with engines.

Botnen Camping liegt schön am Südufer des Sognefjords, zwischen Oppedal und Rutledal. Die Autofahrt von Bergen dauert ca. 1,5 Stunden entlang der E39 in Richtung Norden. Nehmen Sie die Ausfahrt bei Instefjord. Es gibt gute Wander- und Angelmöglichkeiten sowie einen Motorbootsverleih.

🏠 13 ★★–★★★★★





223

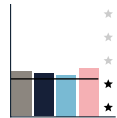


Myrkdalen Camping

A10



📍 Myrkdalsvegen 576, 5713 Vossestrand
 ☎️ +47 56 52 28 22 / 951 46 472
 ✉️ myrkdalencamping@hotmail.com
 🌐 www.myrkdalen-camping.no
 📅 Hele året



Vi er ein heilårsåpen campingplass som ligger idyllisk til i vakre Myrkdalen. Campingplassen ligger ved Strandaelva, som gir gode muligheter for fiske i elva eller ved Myrkdalsvatnet. Kort veg til Nærøyfjorden, Sognefjorden. Vikafjellet, skiløyper og alpinanlegg.

We are a year-round campsite idyllically located in beautiful Myrkdalen. The campsite is located by Strandaelva, which offers good opportunities for fishing in the river or in Myrkdalsvatnet. Short distance to Nærøyfjorden, Sognefjorden and Vikafjellet, with cross-country ski trails and alpine skiing. Welcome to us!

Unser Campingplatz mit idyllischer Lage im schönen Myrkdalen ist ganjährig geöffnet. Der Campingplatz liegt am Fluss Strandaelva, der gute Angelmöglichkeiten im Fluss oder im See Myrkdalsvatnet bietet. Die spektakulären Fjorde Nærøyfjorden und Sognefjorden sind eine kurze Autofahrt entfernt. Das Gebirge Vikafjellet bietet Skipisten und Skianlage. Willkommen bei uns.

🏠 12 ★★-★★★★★



224

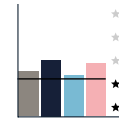


Vang Camping

B10



📍 Nærøydalsvegen 58, 5747 Gudvangen
 ☎️ +47 57 63 39 26 / 412 65 212
 ✉️ post@vang-camping.no
 🌐 www.vang-camping.no
 📅 10/5-10/9



Plassen ligger fritt og fint til i Verdsarvområdet Nærøyfjorden. 1 km frå fergekaaien. Godt utgangspunkt for rundturar (Norway in a nutshell). Flåmsbana, ca. 15 min køyring. Velkommen til oss.

The campsite is nicely located in the Nærøyfjorden world heritage site. 1 km from the ferry terminal. Good starting point for round trips (Norway in a Nutshell). Flåmsbana mountain railway approx. 15 min drive. Welcome to us!

Der Campingplatz ist großzügig und schön gelegen im Welterbegebiet Nærøyfjorden. 1 km vom Fähranleger entfernt. Guter Ausgangspunkt für Rundreisen (Norway in a nutshell). Die Flåmsbahn erreichen Sie innerhalb von ca. 15 Autominuten. Willkommen bei uns.

🏠 12 ★★-★★★★★





225




Gudvangen Camping

B10



📍 Nærøydalen 27, 5747 Gudvangen
 ☎ +47 993 80 803
 ✉ post@visitgudvangen.com
 🌐 www.visitgudvangen.com
 📅 Hele året, fullservice 1/6-1/9



Kun 800 meter fra ferjekaien og Nærøyfjorden (UNESCOs verdensarvliste) finner du oss. Vi har god plass til bobil, caravan og telt. Fine leiligheter og hytter til utleie. Kafe, sjarmerende fellesområde, og nye sanitærfasiliteter er noe vi kan tilbyd deg. Velkommen til oss!

Gudvangen Camping is only 800 metres from the ferry quay and Nærøyfjorden (UNESCO World Heritage site). We have plenty of space for motorhomes, caravans and tents. Nice apartments and cabins for rent. A cafe, pleasant communal area and new sanitary facilities are some of the things we can offer. Welcome to Gudvangen Camping!

Sie finden uns nur 800 Meter vom Fähranleger und dem Nærøyfjord (UNESCO-Weltnaturerbe) entfernt. Wir bieten Wohnmobil-, Wohnwagen- und Zelttouristen großzügige Stellplätze. Schöne Ferienwohnunen und Hütten zum Vermieten. Wir können Ihnen u.a. Café, schönen Gemeinschaftsbereich sowie neue Sanitäranlagen bieten. Willkommen bei uns!

🏠 16 ★★-★★★★★



226




Nærøyfjorden Camping

B10



📍 Bakkavegen 35, 5747 Gudvangen
 ☎ +47 908 85 798
 ✉ post@naeroyfjordencamping.no
 🌐 www.naeroyfjordencamping.no
 📅 15/5-15/9, fullservice 15/5-15/9



Midt i hjertet av verdensarven. Vi er ein familiedriven camping med rolege plassar for telt og bubil rett ved fjorden. Moderne sanitærbygg, resepsjon/ kafe og utleigerom. 200 år gammalt feriehus til utleige. Turmuligheter både til fjells, Rimstigen 200m. Vi har utleige av kanoar, motorbåtar, SUP.

Located in the heart of a world heritage landscape. We are a family-run campsite with peaceful sites for tents and motorhomes right by the fjord. Modern sanitary building, reception/café. Room and 200-year-old holiday home for rent. Good mountain walking opportunities; Rimstigen 200m. We also have canoes, motorboats and SUP for hire.

Wir sind ein Familienunternehmen mit ruhigen Stellplätzen für Zelte und Wohnmobile direkt am Fjord im Herzen des Welterbegebiets. Modernes Sanitärgebäude, Rezeption und Café. 200 Jahre altes Ferienhaus zum Mieten. Wandermöglichkeiten in den Bergen. Die Tour Rimstigen gilt als der steilste Pfad in der Region. Wir vermieten Kanus, Motorboote und SUP-Boards.

🏠 1 ★★★★★



Velkommen | Willkommen

Welcome to a camping holiday in Norway

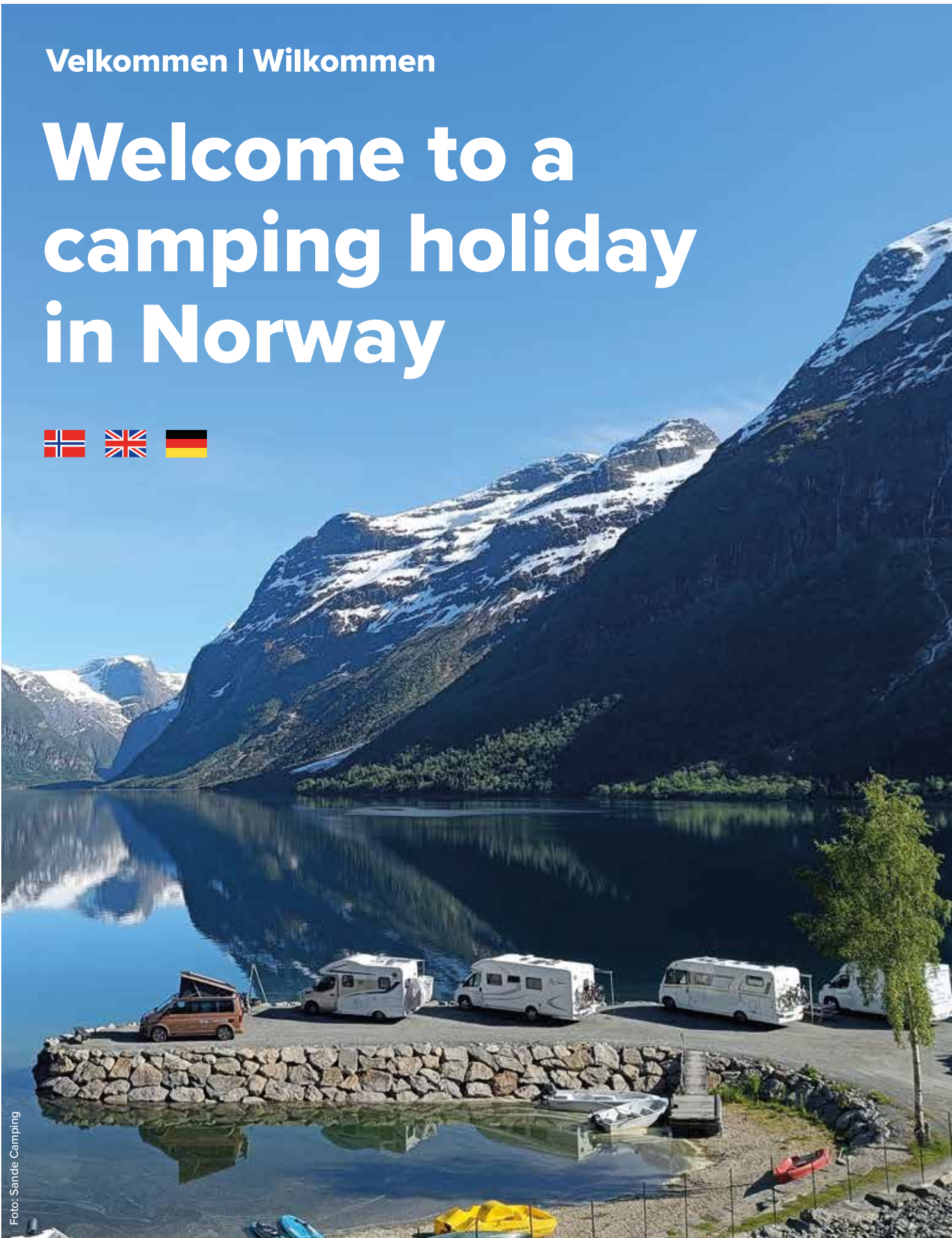


Foto: Sande Camping



Gode råd om overnatting

Vi ønsker deg velkommen til campingferie i Norge. Bare 2 % av vårt land langt mot nord er bebygd. Langstrakte fjorder, fjell, daler og vidder venter på deg som gjest. Tilgangen til den uberørte naturen er selve nerven til ferieopplevelser i Norge.

Allemannsretten i Norge gir alle lov til å ferdes, oppleve og bruke naturen i utmarka, så lenge vi tar hensyn til grunneier, hverandre, planter og dyr.

Til deg som camper ønsker vi å gi noen råd på reisen. Dette for at du skal få mest mulig glede av ditt opphold i Norge både i dag og for fremtiden. Sammen kan vi ta vare på den unike naturen for våre framtidige generasjoner.

CAMPINGVETTREGLER

1. Bruk campingplasser og tilrettelagte bobilplasser der du kan.

Det er trygt. Å bruke campingplasser og å handle hos lokale aktører bidrar til en mer bærekraftig reising og til opprettholdelse av lokalsamfunn.

2. Ta hensyn ved fricamping.

Langtidsopphold på rasteplasser er ikke ønskelig, men det kan være behov for å stoppe og sove en enkelt natt. Husk på at det må være minst 150 meter fra bebyggelse. Unngå privat eiendom og dyrket mark, og ikke kjør i terreng. På grunn av trafikksikkerheten skal det ikke parkeres på møteplasser langs smale veier. Vis hensyn til omgivelsene. Plikten til å ferdes sporløst og ikke gjøre skade på terrenget eller forstyrre dyrelivet gjelder alltid.

3. Unngå forsøpling.

Ikke legg igjen noe avfall i naturen eller på bakken. Kast avfall i søppelkasser. Bruk tømmestasjoner for tømming av toaletter og spillvann.

4. Respekter skilting.

Dersom det er satt opp skilt med parkering eller overnatting forbudt for camping, bobil eller campingvogn, så må dette respekteres.

5. Hold 4 meter avstand mellom enheter ved overnatting.

Parker med 4 meter avstand til neste kjøretøy eller enhet når du overnatter pga. brannsikkerhet.

Dersom alle viser en hensynsfull adferd, kan vi alle nyte, oppleve og bruke naturen i Norge også i fremtiden.

For mer informasjon, se www.camping.no

Nyt naturen på en hensynsfull måte og god ferie!



Good advice for campers

We would like to welcome you to a camping holiday in Norway. Just two percent of the land in Norway is inhabited, and its extensive fjords, mountains, valleys and mountain plateaus await you. Access to untouched nature is the key to incredible holiday experiences in Norway.

The right to roam in Norway entitles everyone to explore, experience and enjoy the great outdoors on non-agricultural land, provided they show respect for the landowner, other people, and for flora and fauna.

To ensure that everyone gets the most out of a camping holiday in Norway – now and in the future – we would like to offer some advice for your holiday. Together, we can protect Norway's unique nature for generations to come.

CAMPING ETIQUETTE

1. Use dedicated campsites and motorhome pitches whenever possible.

It's always the best choice. Staying on campsites and shopping locally promotes sustainable travel and helps support local communities.

2. Show consideration while wild camping.

You may sometimes need to stay overnight at stopping places, but staying multiple nights is discouraged. Remember to camp at least 150 metres away from any buildings. Avoid camping on private property or farmland, and do not drive off-road. For the sake of road safety, do not park in passing places on narrow roads. Show consideration for your surroundings. The duty to travel without leaving a trace, damaging the terrain or disturbing wildlife always applies.

3. Take your rubbish with you.

Do not leave any waste behind on your travels. Dispose of rubbish in rubbish bins. Empty toilets and wastewater at emptying stations.

4. Respect signage.

You must respect any signs that prohibit parking, camping or staying overnight in motorhomes or caravans.

5. Keep at least four metres' distance from other vehicles etc.

For fire safety reasons, park at least four metres away from other vehicles etc.

If everyone behaves considerately, we can all explore, experience and enjoy Norway's great outdoors for generations to come.

Please visit www.camping.no for more information.

Enjoy nature responsibly and have an amazing holiday!



Hinweise für die Übernachtung

Nur 2% der nördlichen Landesteile sind besiedelt. Sei zu Gast bei Fjorden, Gebirgen, Tälern und Hochebenen. Der Zugang zur unberührten Natur ist Höhepunkt einer Norwegenreise.

Der Zugang zur Natur ist gesetzlich geregelt durch das sogenannte «Allemannsrett». Es gilt für die sogenannte «utmark», die freie Natur. Sie umfasst alles außerhalb «innmark». Das ist Privateigentum, landwirtschaftliche und andere Nutzfläche, sowie Häuser und Hütten ohne Grundbesitz. Dieses Jedermannsrecht verankert das Recht sich in der Natur aufzuhalten, sie zu erleben und zu nutzen. Das Gesetz beinhaltet auch die Pflicht zur Rücksichtnahme.

Folgende Ratschläge geben wir den Campingurlaubern mit auf den Weg, damit alle einen so schönen Aufenthalt wie möglich in Norwegen erleben, jetzt und in Zukunft. Gemeinsam können wir die einzigartige Natur in unserem Land für zukünftige Generationen erhalten.

CAMPING-VERNUNFT!

Regeln zum rücksichtsvollen Umgang mit Natur, Mitmenschen und Umwelt!

1. Übernachte soweit wie möglich auf Campingplätzen und ausgewiesenen Plätzen für Wohnmobile!

Dort ist es sicher. Campingplätze anzufahren und vor Ort einzukaufen trägt zum nachhaltigen Reisen bei und sichert den Erhalt der Besiedlung.

2. Nimm Rücksicht beim wilden campen!

Für längere Aufenthalte sind Rastplätze nicht vorgesehen. Halte dabei den vorgeschriebenen Mindestabstand von 150 Metern zu Häusern, Hütten und Gebäuden ein. Vermeide privaten Grundbesitz und landwirtschaftliches Nutzgebiet. Fahre nicht von den vorgesehenen Fahrwegen ab und nicht in die freie Natur. Aus Verkehrssicherheitsgründen ist das Parken auf den Ausweichstellen schmaler Straßen und Wege nicht gestattet. Verhalte dich rücksichtsvoll. Es besteht jederzeit die Pflicht keine Spuren zu hinterlassen, keinen Schaden an der Natur zu verursachen und die Tierwelt nicht zu stören.

3. Halte deine Umwelt sauber!

Lass deinen Abfall nicht liegen, nimm ihn mit oder wirf ihn in die Mülltonne. Entsorge ihn nicht in der Natur. Entsorge Toilette und Abwasser auf entsprechend ausgeschilderten Entsorgungsstationen.

4. Beachte die Beschilderung!

Schildern mit Parkverbot oder Übernachtungsverbot für Camper, Wohnmobile oder Campingwagen sind Folge zu leisten.

5. Halte 4 Meter Abstand zum nächsten übernachtenden Camper!

Parke als Brandschutzmaßnahme bei Übernachtungen mit mindestens 4 Meter Abstand zum nächsten Camper.

Wenn wir alle rücksichtsvoll handeln, können wir auch in Zukunft die norwegische Natur genießen, erleben und nutzen.

Mehr Info bei www.camping.no

Genieße die Natur rücksichtsvoll! Schönen Urlaub!





227



Lunde Camping

B10



👤 Skulevegen 49, 5745 Aurland
 📞 +47 997 04 701
 ✉ lunde.camping@alb.no
 🌐 www.lunde-camping.no
 📅 1/4–1/10, fullservice 1/4–1/10



Campingplassen ligg ved Aurlandselva 1,4 km fra Aurlandsvangen, 8 km fra Flåmsbana. Sentralt utgangspunkt for utflukter til Nærøyfjorden, Stegastein utsiktspunkt og Aurlandsdalen. 80 plasser for bubil, telt og campingvogner. Vi har også hytter og leiligheter til utleie.

Lunde campsite is located by Aurlandselva river, 1.4 km from Aurlandsvangen and 8 km from Flåmsbana mountain railway. Perfect starting point for excursions to Nærøyfjorden, Stegastein viewpoint and Aurlandsdalen. 80 places for motorhomes, tents and caravans. We also have cabins and apartments for rent.

Der Campingplatz liegt am Aurlandselva in der Nähe von Aurlandsvangen und dem Startbahnhof der Flåmsbahn in Flåm. Idealer Ausgangspunkt für Ausflüge auf den Nærøyfjord, Aussichtspunkt Stegastein und Aurlandsdalen. 80 Stellplätze für Wohnmobile, Zelte und Wohnwagen. Wir vermieten auch Hütten und Ferienwohnungen.

🏠 13 ★★–★★★★★



228

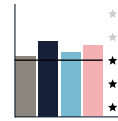


Flåm Camping og Hostel

B10



👤 Nedre Brekkevegen 12, 5743 Flåm
 📞 +47 940 32 681
 ✉ camping@flaam-camping.no
 🌐 www.flaaam-camping.no
 📅 1/4–30/9, fullservice 1/4–30/9



Plassen er omkransa av høge fjell i det mektige fjordlandskapet. Lokalisert berre 300 meter frå store attraksjonar som Flåmsbana, Rallarvegen og fjordcruise på Nærøyfjorden. Kort veg til attraksjonar som Aurlandsdalen, utsiktsplattformen på Stegastein, Aurlandsfjellet og Vikinglandsbyen.

Surrounded by high mountains in the mighty fjord landscape. Situated only 300 meters from major attractions such as the Flåmsbana mountain railway, Rallarvegen, and fjord cruises on Nærøyfjorden. A short drive to attractions such as Aurlandsdalen, the viewing platform at Stegastein, Aurlandsfjellet and the Viking Village.

Flåm Camping und Vandrarheim sind umgeben von hohen Bergen in der mächtigen Fjordlandschaft. Schön gelegen nahe der größten Sehenswürdigkeiten. Die spektakuläre Flåmsbahn gern in Kombination mit dem Radweg Rallarvegen. Fjordkreuzfahrten auf dem Nærøyfjord möglich. Auch das Aurlandsdalen, der Aussichtsplattform am Stegastein, das Aurlandsfjellet und das Wikingerdorf sind einen Besuch wert.

🏠 15 ★★–★★★★★



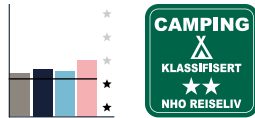


Østerbø Fjellstove

B10



📍 Aurdalsvegen 59, 5745 Aurland
 ☎ +47 57 63 11 77
 ✉ booking@aurlandsdalen.com
 🌐 aurlandsdalen.com
 📅 3/5–13/10, fullservice 10/4–16/11



En idyllisk og familievennlig camping med oppstillingsplasser, rom, hytter, leiligheter, kafé og restaurant i den vakre Aurlandsdalen, mellom Oslo og Bergen. Oppvaskrom, vaskemaskin/tørketrommel, liten frys, muligheter for strøm tilkobling. På plassen finnes liten grillhytte.

An idyllic and family-friendly accommodation with room, cabins, apartments, restaurant and café in the beautiful Aurlandsdalen, between Oslo and Bergen. We offer camping for tents, motorhomes and caravans. There is a dishwashing room, washer/dryer, small freezer and options for electricity connection. On the site there is a small barbecue hut.

Eine idyllische und familienfreundliche Unterkunft mit Zimmern, Hütten, Apartments, Restaurant und Café im wunderschönen Aurlandsdalen, zwischen Oslo und Bergen. Wir bieten Camping für Zelte, Wohnmobile und Caravans an. Es gibt einen Abwaschraum, Waschmaschine/Trockner, einen kleinen Gefrierschrank und Möglichkeiten für Stromanschluss. Auf dem Gelände befindet sich eine kleine Grillhütte.

🏠 12 ★★–★★★★★




Borgund Hyttesenter og Camping

B10



📍 Lærdalsvegen 2652, 6888 Borgund
 ☎ +47 906 20 859
 ✉ ovoldum@alb.no
 🌐 hyttesenter.com
 📅 1/5–5/10, fullservice 1/5–1/10



10 hytter med eller uten dusj/toalett, fullt utstyrt kjøkken, dyner og puter på soverommet. TV. Topp forhold for telt, bobiler og campingvogner. Strømtilgang. Gatekjøkken som har åpent til kl. 23 hver kveld i sesongen. Alle rettigheter. Ørretfiske. Lekeplass med trampoline og huske.

Cabins are fully equipped with TV, with or without shower/toilet. Trout fishing is available, along with swings and a trampoline. You can buy delicious food at low prices in the snackbar, and we also offer wine and beer. The cabins are within walking distance to Borgund Stave Church, the Stave Church Museum, and the old Royal Roads.

10 Hütten mit oder ohne Dusche/WC, voll ausgestatteter Küche. Bettdecken und Kopfkissen in den Schlafzimmern. Fernseher. Gute Bedingungen für Zelte, Wohnmobile und Wohnwagen. Elektrischer Strom. Imbiss mit vollem Ausschank, täglich bis 23:00 Uhr in der Hochsaison geöffnet. Forellenangeln. Spielplatz mit Trampolin und Schaukeln. Sanitäreanlagen mit Waschmaschine. Kostenloses WLAN.

🏠 11 ★★–★★★★★





236

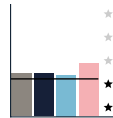


Utladalen Camping

B10



👤 Utladalsvegen 28, 6884 Øvre Årdal
 ☎ +47 909 70 373
 ✉ post@utla.no
 🌐 utla.no
 📅 1/5–1/10, fullservice 1/5–1/10



Utladalen camping eller Utladalen Opplevelser som vi liker å kalle det. Utladalen som er inngangsporten til Jotunheimen fra Vest. I Utladalen finner du Hjellefossen, Avdalsfossen, Hyljefossen og Vettisfossen, fire gode grunner til at Utladalen blir kalt fossenes dal. Vi har hytter, bobilplass, og stor teltplass.

Utladalen Camping, or as we like to call it, Utladalen Experiences, is located in Utladalen, the gateway to Jotunheimen from the West. In Utladalen, you will find Hjellefossen, Avdalsfossen, Hyljefossen, and Vettisfossen – four compelling reasons why Utladalen is known as the Valley of Waterfalls. We offer cabins, RV sites, and spacious tent pitches.

Utladalen Camping, oder wie wir es gerne nennen, Utladalen Opplevelser, liegt im Utladalen, dem Eingangstor zum Jotunheimen von Westen her. Im Utladalen finden Sie Hjellefossen, Avdalsfossen, Hyljefossen und Vettisfossen — vier gute Gründe, warum das Utladalen als das Tal der Wasserfälle bezeichnet wird. — Auf dem Utladalen Camping bieten wir Hütten, Stellplätze für Wohnmobile und große Zeltplätze an.

🏠 14 ★★—★★★★




237

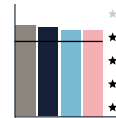


Kjørnes Camping og Fjordhytter

B10



👤 Kjørnes, 6856 Sogndal
 ☎ +47 975 44 156
 ✉ camping@kjornes.no
 🌐 www.kjornes.no
 📅 1/4–31/10, fullservice 1/4–1/10



Vakkert beliggende langs Sognefjorden, 3 km frå Sogndal sentrum. Vi tilbyr hytter, leiligheter, asfalterte bobilplassar, gras/plen for vognar og telt. Fjordutsikt til alle. 1 km Kulturhistorisk Fjordsti på guidet App. Utgangspunkt til mange nasjonale attraksjonar. Turterreng i nærområdet. Gratis Wifi.

Beautifully situated along Sognefjord, 3 km from the centre of Sogndal. We offer cabins, apartments, asphalted motorhome sites, grass/lawn for caravans and tents. Fjord views for all. 1 km Cultural-Historic Fjord trail with an app guide. Central starting point for many national attractions. Good walking terrain on the doorstep. Free WiFi.

Wunderschön am Sognefjord gelegen, nur 3 km von Sogndal entfernt. Wir bieten Hütten, Ferienwohnungen, asphaltierte Wohnmobilstellplätze. Wohnwagen- und Zeltplätze im Gras. Fjordblick für alle. 1 km kulturhistorischer Fjordwanderweg mit Hilfe einer App. Guter Ausgangspunkt für viele Attraktionen nationaler Bedeutung. Wanderterrain in unmittelbarer Nähe. Gratis WLAN.

🏠 15 ★★—★★★★★





238

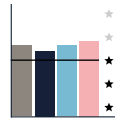


Lyngmo Gjestehus og Camping

B10



📍 Lyngmo 21, 6869 Hafslø
 ☎ +47 57 68 43 66
 ✉ booking@lyngmoinfo.com
 🌐 www.lyngmoinfo.com
 📅 19/5–7/9, fullservice 16/6–29/8



Lyngmo Gjestehus og Camping ligger idyllisk til ved Hafsløvatnet i Sogn. Du kan campe, bo i hytter eller rom med bad. Gjestekjøkken, sanitæranlegg og familiegarderobe var nybygd sommeren 2016. Velkommen til et rusfritt og familievennlig opphold!

Lyngmo Gjestehus and Camping is idyllically situated by Hafsløvatnet lake in Sogn. Here, you can camp or stay in a cabin or a room with bathroom. The guest kitchen, sanitary facilities and family cloakroom were newly built in the summer of 2016. Welcome to an alcohol-free and family-friendly stay!

Lyngmo Gjestehus und Camping liegt idyllisch am See Hafsløvatnet in der Region Sogn. Sie können in Hütten oder Zimmern mit Bad übernachten oder Campen. Seit 2016 stehen neue Gästeküche, Sanitäreanlagen und Familiengarderobe zur Verfügung. Wir wünschen Ihnen einen schönen Aufenthalt mit Ihrer Familie. Und ganz ohne Rauschmittel.

🏠 7 ★★–★★★★



239

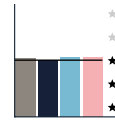


Pluscamp Sandvik Camping

B9



📍 Rådhusvegen 2, 6868 Gaupne
 ☎ +47 992 06 110
 ✉ post@gaupnetunet.no
 🌐 www.gaupnetunet.no
 📅 Hele året, fullservice 15/5–15/9



Me tilbyr hotellrom, høgstandardhytter og enkle campinghytter. Kort avstand til Urnes Stavkyrkje og Jostedalsbreen. Me ligg i eit område mellom tre nasjonalparker. Guida Breturar, kajakkttur og rafting. I fjella rundt oss finst ei mengd godt merka fjellturar fleire med fantastisk utsikt!

We offer hotel rooms, high-standard cabins and simple camping cabins. Short distance to Urnes Stave Church and Jostedalsglacier. We are uniquely situated between three national parks. Guided glacier tours, kayak trips and rafting. The surrounding mountains offer plenty of well-marked mountain walks with fantastic views!

Wir bieten Hotelzimmer, Hütten mit hohem Standard sowie einfachere Campinghütten. Moderne Sanitäreanlagen. Kurze Fahrt zur Urnes Stabkirche und zum Gletscher Jostedalsbreen. Wir sind unweit von drei Nationalparks. Geführte Gletscherwanderungen, Kajaktouren und Rafting. In den Bergen um uns herum sind viele markierte Bergtouren. Mehrere davon mit ausgezeichnetem Blick.

🏠 28 ★★–★★★★★



SOGNEFJORD



Nærøfjorden | © Sverre Hjørnevik



Høyanger | © Vegard Aasen VERI Media



Nigardsbreen Glacier | © Håvard Nesbø



Balestrand Fjord Angling | © Håvard Nesbø

A Jostedal Camping, Jostedal

Tel: +47 9775 6789 | www.jostedalcamping.no
post@jostedalcamping.no

- Close to glacier hikes at Nigardsbreen and Styggevatnet. Rafting from the campsite. Excellent starting point for hikes in the two great National Parks Jostedalsbreen and Breheimen.

B Pluscamp Sandvik, Gaupne

Tel: +47 992 06 110 | gaupnetunet.no
post@gaupnetunet.no

- Family campsite with cabins by the Sognefjord. Part of Gaupnetunet Hotell & Hytter.

C Lyngmo Gjestehus og Camping, Hafslø

Tel: +47 5768 4366 | www.lyngmoinfo.com
booking@lyngmoinfo.com

- Lyngmo is beautifully situated by the lake in Hafslø, about 14 km from Sogndal.

D Kjørnes Camping & Fjord Cabins, Sogndal

Tel: +47 9754 4156 | www.kjornes.no
camping@kjornes.no

- Kjørnes Camping & Cabins is beautifully situated by the Sognefjord, 3 km from Sogndal.

E Nigardsbreen Camping, Jostedal

Tel: +47 5768 3135 | www.nigardsbreencamping.no

- Enjoy a peaceful and sunny location, at the foot of the Nigardsbreen Glacier and in the immediate vicinity of Breheimsenteret Visitor Centre. The campsite gives you the perfect combination of tranquility and proximity to exciting activities. Jostedalen offers a variety of experiences, from hiking trails to spectacular glacier tours.

F Vang Camping, Gudvangen

Tel: +47 576 33 926 | www.vang-camping.no
post@vang-camping.no

- Vang Camping is beautifully situated in magnificent nature, in the middle of the UNESCO Nærøfjord, World Heritage Site.

G Viki Fjordcamping & Cabins, Luster

Tel: +47 995 39 730 | www.vikicamping.no
post@vikicamping.no

- Viki Fjordcamping is located between Jostedal and Scenic Route Sognefjellet and is a splendid place to stay for fantastic adventures on the glacier, in the mountains and on the fjord.

Find more accommodation in Sognefjord at sognefjord.no

In Sognefjord you will find many of Norway's major attractions, such as three well known national parks, two UNESCO sites, national scenic routes, national information centres and more.

Join activities such as:

- Hiking
- Glacier lake kayaking
- Glacier Walking
- Fjord Kayaking
- Mountaineering
- Fishing
- Biking
- Summer Skiing
- Boat trips
- Rafting
- Canyoning
- Rib-tours
- Fjordcruise
- Indoor playground

– and lots more!



Visit Sognefjord

Visit Sognefjord
info@sognefjord.no

www.sognefjord.no **SOGNEFJORD**



The Flåm Railway | © sverrehjornevik.com Flåm AS



Bereststeinen - Luster | © Falck/Blirk/AS



Urnes stave church | © Håvard Neebois



© Vegard Aasen / VERI Media

- 1 Fjord:** UNESCO Nærøyfjord (1A), Fjærlandsfjord (1B).
- 2 Glacier:** Jostedalsbreen (2), Nigardsbreen (2A), Bøyabreen (2B), Supphellebreen (2C), Bergsetbreen (2D), Austerdalsbreen (2E).
- 3 Waterfalls:** Vettisfossen (3A), Feigumfossen (3B), Kjosfossen (3C), Kjelfossen (3D), Kvinnafossen (3E), Drivandefossen (3F), Åsafossen (3G).
- 4 Churches:** UNESCO Urnes Stave Church (4A), Borgund Stave Church (4B), Hopperstad Stave Church (4C), Kaupanger Stave Church (4D), Undredal Stave Church (4E), Hove Stone Church (4F), St. Olavs Church (4G), Dale Stone Church (4H), Gaupne old Church (4I).
- 5 Hiking:** Aurlandsdalen (5A), The Utladalen Valley (5B), Jotunheimen/Hurrungane (5C), The old King's Road (5D), Stølsheimen (5E), Rallarvegen (5F), Saurdal (5G), Molden (5H), Keipen (5J).
- 6 Attractions:** Flåmsbana – The Flåm Railway (6A), The Aurland shoe (6B), The Norwegian Book Town (6C), Cider Cellar (6D), Ægir Bryggeri & Pub (6E), Gamle Lærdalsøyri – old village centre (6F), Utsikten (6G), Sogn Tours (6H), Galleri Walaker 300 (6I), Open-air swimming pool (6M), Fridtjov den Frøkne Statue (6N), Stegastein view point (6O), Lærdalstunnelen – world's longest tunnel (6P), Kayak (6Q), RIB (6R), Rafting (6S), SUP (6T), Vesterland Indoor Playpark (6U), Juving (6V), Fjord Angling (6W), Lustrabadet indoor waterworld (6X), Høyangerbadet indoor waterworld (6Y), Tindevegen – tourist route (6Z), Vikøyri - historical shore dweller site (6AA), Njardarheimr Viking Village (6AC).
- 7 National Tourist Routes:** Sognefjellet (7A), Aurlandsfjellet (7B), Gaularfjellet (7C).
- 8 Museums and centers:** De Heiberske Samlinger – Norwegian folk Museum (8A), Norsk Bremuseum – glacier museum (8C), Breheimsenteret – glacier museum (8D), Flåm Railway Museum (8E), Kristianhus Boat- and Motormuseum (8F), Høyanger Industrial Museum (8G), Sognefjord Aquarium (8H), Norwegian Tourism museum (8I), Post- and tele museum (8J), Munthehuset (8K), Saffhuset – “The Juice House” (8L), Sogn Art Centre (8N), ViteMeir at Kaupanger (8O).



Sognådal | © Vegard Aasen VERI Media



Fjord Cycling | © Vegard Aasen VERI Media



240



Jostedal Camping

B9



Jostedalsvegen 3041, 6871 Jostedal
 +47 977 56 789
 post@jostedalcamping.no
 www.jostedalcamping.no
 1/5-15/10, fullservice 1/6-1/9



Vi ligg ved breelv i Jostedalen. Rafting rett frå campingplassen. Like i nærleiken guida Breturar på Nigardsbreen og Austdalsbreen. Perfekt utgangspunkt for fjellturar i dei to nærliggande Nasjonalparkane Jostedalsbreen og Breheimen. 2,5 km til Breheimsenteret Nasjonalparksenter.

Jostedal Camping enjoys a quiet, sunny and idyllic location near Jostedalen glacier. Rafting straight from the campsite. Guided tours on the nearby Nigardsbreen and Austdalsbreen glaciers. Perfect starting point for mountain walks in Jostedalsbreen and Breheimen national parks. 2.5 km to Breheimen National Park Centre.

Sonnig, ruhig und idyllisch gelegen an einem Gletscherfluss im Jostedalen. Rafting direkt vom Campingplatz aus möglich. Ganz in der Nähe können Sie an geführten Gletschertouren auf dem Nigardsbreen und dem Austdalsbreen teilnehmen. Perfekter Ausgangspunkt für Bergwanderungen in den beiden nahegelegenen Nationalparks Jostedalsbreen und Breheimen. Das nahegelegene Nationalparkzentrum Breheimsenteret ist empfehlenswert.

12 ★★-★★★★★



241

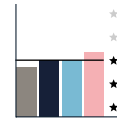


Systrond Camping

B10



Husabøvegen 1, 6863 Leikanger
 +47 918 19 912
 post@systrondcamping.no
 systrondcamping.no
 1/6-30/8



Ei familiebedrift som ligger en 1/2 times køyring frå Sogndal. På plassen finn du ei badestrand nede ved Sognefjorden. Plassen ligg sentralt i forhold til dagsturer til attraksjonar som Balestrand, Flåm og isbremuseum i Fjærland og Jostedalen m.m.

A family business located 30 min drive from Sogndal. On site we have a beach by the Sognefjorden. Cabins with and without showers in various sizes. The place is centrally located in relation to day trips to attractions such as Balestrand, Flåm and the glacier museum in Fjærland and Jostedalen.

Ein Familienunternehmen in der Nähe von Sogndal. Am Ufer des Sognefjords finden Sie einen Badestrand. Wir haben Hütten mit/ohne Duschen verschiedener Größen. Der Campingplatz hat eine gute Lage in Bezug auf Tagesausflüge. Die Orte Balestrand und Flåm sowie das Gletschermuseum in Fjærland und das Tal Jostedalen sind besonders empfehlenswert.

10 ★★-★★★★★





245

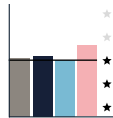


Bøyum Camping

B9



Fjærlandsfjorden 39, 6848 Fjærland
 +47 482 35 724
 post@boyumcamping.no
 www.boyumcamping.no
 Hele året, fullservice 15/5-20/9



Vi ligger under breen mellom fjord og fjell. 9 hytter m/dusj og toalett. 9 rom for 2 som deler bad og kjøkken. 30 plasser for telt caravan og bobil. Resepsjon med pizza og bar. Breturar, turløyper, fiske, leikeplass, sandvolleyball og ballbenge. Gratis Wifi. Like ved Norsk Bremuseum og den Norske bokbyen.

Bøyum Camping is located below the glacier between fjord and mountains. 9 cabins with shower and toilet. 9 double rooms with shared facilities. 30 spaces for tents, caravans and motorhomes. Service building. Reception and bar serving pizza. Glacier tours, walking trails, fishing, playground, sand volleyball and ballgame arena. Free WiFi.

Bøyum Camping liegt unterhalb eines Gletschers zwischen Fjorden und Bergen. 9 Kabinen mit Dusche und WC. 9 Zimmer für zwei Personen, die sich Bad und Küche teilen. 30 Stellplätze für Zelte, Wohnwagen und Wohnmobile. Waschmaschinen im Servicegebäude. Rezeption mit Pizza und Bar. Gletschertouren, Wanderwege, Angeln, Spielplatz, Beachvolleyball und Bolzplatz. Kostenloses WLAN.

🏠 9 ★★★★★—★★★★★



246



Jølster Panorama

A9



Jølstervegen 3261, 6843 Skei
 +47 57 72 82 34
 malene@skeiservicenter.no
 www.jolsterpanorama.no
 Hele året, fullservice hele året



Campingplass med 70 oppstillingsplassar for bubil, caravan og telt. 2 sanitæranlegg med familierom, kjøkken, vaskemaskin og tørketrommel. Plassen ligger idyllisk til med Jølstravatnet, der ein kan fiske Jølstraure nesten rett frå plassen sin, og gode turmuligheter. Gratis Wifi.

We are a year-round campsite with 70 places for motorhomes, caravans and tents. 2 sanitary facilities with family room, kitchen, washing machine and tumble dryer. The site is idyllically located by Jølstravatnet lake, where you can fish almost directly from your camping spot. Good walking opportunities. Free WiFi.

Unser Campingplatz ist ganzjährig geöffnet mit 70 Stellplätzen für Wohnmobile, Wohnwagen und Zelte. Zwei Sanitäranlagen mit Familienzimmern, Küche, Waschmaschine und Trockner. Der Campingplatz liegt idyllisch direkt am Jølstravatnet, was das Angeln auf Jølstraforelle direkt vom Stellplatz aus ermöglicht. Gute Wandermöglichkeiten. Kostenloses WLAN.

🏠 9 ★★★★★—★★★★★





247

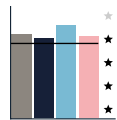


Jølstraholmen Camping

A9



Jølstravegen 721, 6847 Vassenden
 +47 952 97 879
 post@jolstraholmen.no
 jolstraholmen.no
 Hele året, fullservice 15/6–31/8



Campingplass med 50 plassar og 23 hytter og ligg ved elva Jølstra. Utleige av el-sykler, sykler, båt, kajakk, kano og SUP. Leikeplass med trampoliner, zipline, interaktivt fotballmål, dansebue, vannsklie og bordtennis. I nærheten er Jølster skisenter, Sunnfjord Golfklubb, Jølster Rafting, og Haugabreen.

Campsite with 50 places and 23 cabins and are located close to the river Jølstra. We lease out e-bikes, bicycles, boats, kayaks, canoes and SUPs. Playground with trampolines, zipline, interactive football goal, dancing, water slide and table tennis. Nearby are Jølster Ski Centre, Sunnfjord Golf Club, Jølster Rafting, and Haugabreen glacier.

Ganzjährig geöffnet und bietet 50 Stellplätze und 23 Hütten. Am Campingplatz vorbei fließt der Fluss Jølstra. Verleih von E-Bikes, klassischen Fahrrädern, Booten, Kajaks, Kanus und SUP-Boards. Spielplatz mit Trampolinen, Seilrutsche, interaktivem Fußballtor, Tanzbogen, Wasserrutsche und Tischtennis. Der Skicenter Jølster, der Sunnfjord Golfclub, Jølster Rafting und Haugabreen sind in der Nähe.

23 ★★★★★—★★★★★



248

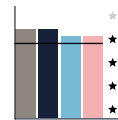


Førde Gjestehus og Camping

A9



Kronborgvegen 44, 6813 Førde
 +47 57 82 65 00 / 468 06 000
 post@fordecamping.com
 fordecamping.com
 Hele året, fullservice hele året



Campingplass med 50 plassar og 22 hytter og ligg ved elva Jølstra. Utleige av el-sykler, sykler, båt, kajakk, kano og SUP. Leikeplass med trampoliner, zipline, interaktivt fotballmål, dansebue, vannsklie og bordtennis. I nærheten er Jølster skisenter, Sunnfjord Golfklubb, Jølster Rafting, og Haugabreen.

Campsite with 50 places and 22 cabins and are located close to the river Jølstra. We lease out e-bikes, bicycles, boats, kayaks, canoes and SUPs. Playground with trampolines, zipline, interactive football goal, dancing, water slide and table tennis. Nearby are Jølster Ski Centre, Sunnfjord Golf Club, Jølster Rafting, and Haugabreen glacier.

Ganzjährig geöffnet und bietet 50 Stellplätze und 22 Hütten. Am Campingplatz vorbei fließt der Fluss Jølstra. Verleih von E-Bikes, klassischen Fahrrädern, Booten, Kajaks, Kanus und SUP-Boards. Spielplatz mit Trampolinen, Seilrutsche, interaktivem Fußballtor, Tanzbogen, Wasserrutsche und Tischtennis. Der Skicenter Jølster, der Sunnfjord Golfclub, Jølster Rafting und Haugabreen sind in der Nähe.

20 ★★★★★





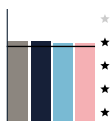
📍 Breimsvegen 1823, 6826 Byrkjelo

☎ +47 917 36 597

✉ camping@breim.no

🌐 www.byrkjelocamping.no

📅 Hele året, fullservice hele året



Mellom dype fjorder, majestetiske fjell og isbre finner du oss. Helårshytter, bobil og caravanoppstilling, telt og hengekøye. Badebasseng, lekeplass, bordtennis, sandvolleyball og flotte turområder. Ørretfiske, båtutleie og brevandring i nærheten. Ladestasjon og kort avstand til bakeri og dagligvarer.

Between deep fjords, majestic mountains and glaciers you will find us. Year-round cabins, space for motorhomes and caravans, tents and hammocks. Swimming pool, playground, table tennis, sand volleyball, trampoline and great walking areas. Trout fishing, boat hire and glacier hiking nearby. Charging station and a short distance to bakery and supermarket.

Zwischen tiefen Fjorden, majestätischen Bergen und Gletschern finden Sie uns. Ganzjährig geöffnete Hütten, Platz für Wohnmobile und Wohnwagen, Zelte und Hängematten. Schwimmbad, Spielplatz, Tischtennis, Sandvolleyball, Trampolin und tolle Wandergebiete. Forellenangeln, Bootsverleih und Gletscherwanderungen in der Nähe. Ladestation und kurze Entfernung zum Bäcker und Supermarkt.

🏠 10 ★★-★★★★★



MELLOM FJORD OG FJELL

- Hytter og camping av god standard
 - Oppvarmede svømmebasseng
 - Lekeplass og andre aktiviteter
 - Dagsturer til severdigheter
- Gode fiskemuligheter – fint turterreng
 - Gangavstand til bygdesentrum



AKTIV FERIE FOR HELE FAMILIEN

Gloppen Camping
 6823 Sandane (Nr. 252)
 Telefon 94 80 03 09
 post@gloppen-camping.no
 www.gloppen-camping.no



251

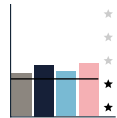


Reed Camping & Fritid

A9



📍 Kyrkjevegen 67, 6827 Breim
 ☎️ +47 92299253
 ✉️ post@reed-camping.no
 🌐 www.reed-camping.no
 📅 10/5–20/9



Plassen er en rolig familie plass helt nede ved Breimsvannet. Gode bade- og fiskemuligheter. Godt utgangspunkt for utflukter. Lekeapparater. 10 min. kjøring til Sandane, og 1 time til Førde. NB! Priser: Se hjemmeside.

The place is a quiet family place by Lake Breimsvannet. Good swimming and fishing possibilities. Good starting point for excursions. Playground. 10 minutes drive to Sandane, and 1 hour to Førde. NB! Prices: See website.

Dieser Campinplatz ist ein ruhiger Familien campingplatz direkt am See Breimsvannet. Gute Bade- und Angelmöglichkeiten. Guter Ausgangspunkt für Ausflüge. Spielgeräte. 10 Minuten Autofahrt nach Sandane und 1 Autostunde bis nach Førde.

🏠 14 ★★–★★★★★



252

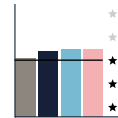


Gloppen Camping og Fritidssenter

A9



📍 Sørstrandsvegen 195, 6823 Sandane
 ☎️ +47 948 00 309 / 414 68 433
 ✉️ post@gloppen-camping.no
 🌐 www.gloppen-camping.no
 📅 Hele året, fullservice 1/5–1/10



Familievennleg campingplass som ligg idyllisk til ved Gloppefjorden. Campingen har badestrand og oppvarma utandørs badebasseng. Vi tilbyr overnatting i ferieleiligheter og heilårshytter. Vi har og oppstillingsplassar for campingvogn og bubil, samt teltplassar.

Gloppen Camping is a family-friendly campsite idyllically located by Gloppefjorden. The campsite has a beach and a heated outdoor swimming pool. We offer accommodation in holiday apartments and year-round cabins. We also have places for caravans, motorhomes and tents.

Gloppen Camping ist ein familienfreundlicher Campingplatz mit idyllischer Lage am Gloppefjord. Der Campingplatz bietet einen Badestrand und ein beheiztes Freibad. Bei uns können Sie in Ferienwohnungen und in Hütten übernachten, die ganzjährig buchbar sind. Wir haben auch Stellplätze für Wohnwagen und Wohnmobile sowie Zeltplätze.

🏠 24 ★★–★★★★★






254

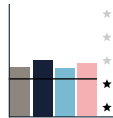


Fjordsight Resort

A9



📍 Nordfjordvegen 7787, 6711 Bryggja
 ☎ +47 57 85 11 00
 ✉ post@fjordsight.no
 🌐 fjordsight.no
 📅 Hele året



Sentralt plassert på Bryggja i Nordfjord, ligger campingplassen i naturskjønne omgivelser. Her er fjorden og fjellene nærmeste nabo. Det finnes gode muligheter for dem som liker å fiske og padle i fjorden. En tur langs Gamlebryggja er en opplevelse i seg selv.

Fjordsight Resort is centrally located at Bryggja in Nordfjord. The campsite is surrounded by the scenic beauty of Nordfjord, where the fjord and mountains are the closest neighbors. There are great opportunities for those who enjoy fishing and canoeing. A trip along Gamlebryggja offers a unique experience.

Das Fjordsight Resort liegt zentral im Ort Bryggja – umgeben von traumhafter Natur. Hier sind der Fjord und die Berge unsere nächsten Nachbarn. Wer das Angeln und Paddeln im Fjord mag, kann hier auf großartige Erlebnisse hoffen. Ein Besuch des alten Bryggja ist sehr empfehlenswert. An bestimmten Tagen finden organisierte Ausflüge statt.

🏠 10 ★★–★★★★★



255

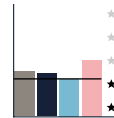


Nesjartun Camping

A9



📍 Nes, Nordfjordvegen 3731, 6774 Nordfjordeid
 ☎ +47 916 02 732 / 906 35 695
 ✉ post@nesjartun.no
 🌐 www.nesjartun.no
 📅 1/5–1/10, fullservice 20/6–15/8



Ligger idyllisk til ved Hornindalsvannet. Fint utgangspunkt for dagsturer til Ytre og Indre Nordfjord. Laksefiske i Eidselva. Nesjartun er en ideell stad for dagsturer i alle retninger, Måløy, Selje og Vestkapp, Stryn og Briksdalen, Geiranger, Ålesund og Runde. Båtutleie på Hornindalsvatnet.

Idyllically located by Hornindalsvannet lake. Ideal starting point for day trips to Ytre- and Indre-Nordfjord. Salmon fishing in Eidselva. Nesjartun is an ideal base for day trips in all directions: Måløy, Selje and Vestkapp, Stryn and Briksdalen, Geiranger, Ålesund and Runde. Boat rental on Hornindalsvatnet lake.

Idyllisch am Hornindalsvatnet gelegen. Lachsangeln im Fluss Eidselva. Nesjartun ist ein idealer Ort für Tagesausflüge in alle Richtungen: Måløy, Selje und ans Westkap, Stryn und Briksdalen, Geiranger, Ålesund und Runde. Bootsverleih am See Hornindalsvatnet.

🏠 10 ★★–★★★★★





Sande Camping

B9



📍 Lodalsvegen 493, 6789 Loen
 ☎ +47 416 69 192 / 975 03 750
 ✉ post@sande-camping.no
 🌐 sande-camping.no
 📅 Hele året, fullservice 1/5–31/8



Flotte oppstillingsplasser ved Lovatnet. Hytter og leiligheter. Gratis ørretfiske, båtutleige. Vandrestier, Via ferrata, Loen Skylift og toppurt til Skåla 1484 moh. Perfekt område for ein aktiv ferie, eller om du vil slappe av og nyte stillheten og naturen. Godt utgangspunkt for dagsturer. "Nordfjord – alt i ein fjord"

Great camping spots by Lovatnet lake. Cabins and apartments. Free trout fishing and boat hire. Via ferrata, Loen Skylift, Skåla tower, and more. Perfect for an active holiday, or for those who just want to relax and enjoy nature. Nordfjord – all in one fjord!

Tolle Stellplätze direkt am See Lovatnet. Hütten und Ferienwohnungen. Kostenloses Forellenangeln und Bootsverleih. Klettersteigen, Loen Skylift und der Gipfel Skåla sowie die Unterkunft Skålatårnet. Perfekte Gegend für einen Aktivurlaub oder für diejenigen, die einfach nur entspannen und die Natur genießen möchten. "Nordfjord – alles in einem Fjord".

🏠 13 ★★–★★★★★



Loenvatn Feriesenter

B9



📍 Lodalsvegen 393, 6789 Loen
 ☎ +47 402 46 871
 ✉ tor.sande@eninvest.net
 🌐 www.loenvatn.com
 📅 15/3–1/11, fullservice 1/6–1/9



Plassen ligg fint til ved Lovatnet, ca 4 km fra loen sentrum. Fine fotturer i kort avtand fra plassen, slik som skåla, bødalsæter og Kjendalsbreen. Kort biltur til vestkapp, geiranger, briksdalsbreen. Ørretfiske i lovatnet er gratis. Vi har utleige av kano, kajakk, båter og fiskeutstyr.

Loenvatn Camping is ideally located by Lovatnet lake, about 4 km from Loen. Fine walks a short distance from the campsite, such as Skåla tower, Bødalsæter, and Kjendalsbreen glacier. Short drives to Vestkapp, Geiranger and Briksdalsbreen glacier. Trout fishing in the lake is free. We have canoes, kayaks, boats and fishing tackle for hire.

Der Campingplatz ist schön am See Lovatnet gelegen, etwa vier km von Loen entfernt. Schöne Wanderwege unweit vom Campingplatz entfernt wie z.B. Skåla, Bødalsæter, Kjendalsbreen. Kurze Autofahrt ans Westkap, nach Geiranger und zum Briksdalsbreen. Das Forellenangeln im Lovatnet ist kostenlos. Verleih von Kanus, Kajaks, Booten und Angelausrüstung.

🏠 12 ★★–★★★★★



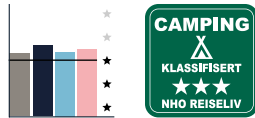


Tjugen Camping

B9



📍 Lodalsvegen 198, 6789 Loen
 ☎ +47 905 22 714
 ✉ camping@tjugen.no
 🌐 www.tjugen.no
 📅 1/4–15/10, fullservice 20/6–20/8



Tjugen Camping er ein koseleg campingplass vakkert plassert ved Loelva i Loen. Her er majestetiske fjell og brear. Supert utgangspunkt for turar til Skålatårnet, Loen Skylift, Via Ferrata, Lovatnet og Rakssetra. God plass til bobilar, campingvogner og telt. Vi har også campinghytter og feriehytter.

Tjugen Camping is a nice family run campsite located in beautiful surroundings by the Loen river. Perfect starting point for visiting Mt. Skåla, Loen Skylift, Via Ferrata, Loen valley and the glaciers. Good facilities and plenty of space for motorhomes, caravans and tents. We have small cabins and holiday cabins with online booking.

Tjugen Camping ist ein gemütlicher Campingplatz in wunderschöner Umgebung am Fluss Loelva in Loen. Hier sind majestätische Berge und Gletscher. Toller Ausgangspunkt für Ausflüge nach Skålatårnet, Loen Skylift, Via Ferrata, Lovatnet und Rakssetra. Viel Platz für Wohnmobile, Wohnwagen und Zelte. Wir haben auch Campinghütten und Ferienhütten mit Online-Buchung. Willkommen bei Tjugen!

🏠 6 ★★★★★–★★★★★




Lo-Vik Camping

B9



📍 Fjordvegen 1105, 6789 Loen
 ☎ +47 57 87 76 19
 ✉ post@lo-vik.no
 🌐 www.lo-vik.no
 📅 1/4–10/10, fullservice 1/4–1/10



Ligg vakkert til ved Nordfjorden, 200 meter fra Loen sentrum. Vi er et svært sentralt utgangspunkt for aktiviteter og opplevelser i og ved Nordfjord. I løpet av en time kommer du til dei mest kjende attraksjonane som Kjenndalsbreen, Briksdalsbreen, Panoramaveien og Nasjonalpark senteret.

Lo-Vik Camping is beautifully situated by Nordfjorden, 200 m from Loen. Lo-Vik is a great starting point for activities and experiences in and around Nordfjorden. The Kjenndal and Briksdal glaciers, the Panorama Trail and the National Park Centre are all within an hour from here.

Lo-Vik Camping liegt wunderschön am Nordfjord nur 200 Meter vom Ort Loen entfernt. Unser Campingplatz bietet eine sehr gute Lage für Aktivitäten und Erlebnisse in der Region Nordfjord und am gleichnamigen Fjord. Innerhalb einer Stunde erreichen Sie die bekanntesten Sehenswürdigkeiten wie die Gletscher Kjenndalsbreen, Briksdalsbreen, die Panoramstraße und das Nationalparkzentrum.

🏠 24 ★★★★★–★★★★★





265



Gryta Camping

B9



👤 Oldedalsvegen 1272, 6788 Olden
 📞 +47 57 87 59 50
 ✉️ gryta@gryta.no
 🌐 www.gryta.no
 📅 1/5-1/10, fullservice 1/5-1/10



Eventyrleg vakkert ved Oldevatnet, med gratis båt til alle gjester! Camping med kvilepuls. Flott startpunkt for fjellturar. Hytter, camping og hengekøyeplassar. Bålplassar ved elva. Kort veg til Briksdalsbreen, Yrineset, Loen Skylift og Via Ferrata Loen. www.gryta.no.

Beautiful location by Lake Oldevatnet. Free boats. Relaxed camping and a great starting point for mountain hikes. Cabins, camping and spaces for hammocs. Fire places by the river. Briksdal glacier, Yrineset, Loen Skylift and Via Ferrata Loen just near by. Empty station for toilet, drinking water and internet is included.

Abenteuerlich schön am See Oldevatnet gelegen. Alle Gäste können sich Boote gratis ausleihen. Toller Ausgangspunkt für Bergwanderungen. Hütten, Camping- und Hängemattenplätze. Lagerfeuer am Fluss. Kurze Wege zum bekannten Gletscher Briksdalsbreen, Yrineset, Loen Skylift und Via Ferrata Loen. Entsorgungsstation für Toiletten. Das Auffüllen vom Trinkwasser und Wlan sind inklusive.

🏠 5 ★★★★★-★★★★★



266



Olden Camping

B9



👤 Oldedalsvegen 1296, 6788 Olden
 📞 +47 57 87 59 34 / 482 26 970
 ✉️ post@oldencamping.com
 🌐 www.oldencamping.com
 📅 1/5-1/10, fullservice 1/5-1/10



Vi er omkranset av høye fjell, fosser, vann og breer, og har en spektakulær utsikt til Isbreer, fiskemuligheter, utlån av båter til våre gjester. Olden Camping er et godt utgangspunkt for fotturer i fjell, skog og mark, guidede Breturer eller dagsturer med bil.

We are surrounded by towering mountains, waterfalls, lakes, and glaciers, offering a spectacular view of the icefields. Guests can enjoy fishing opportunities and borrow boats. Olden Camping is an excellent starting point for hiking in the mountains, forests, and countryside, guided glacier tours, or day trips by car.

Wir sind von hohen Bergen, Wasserfällen, Seen und Gletschern umgeben und bieten eine spektakuläre Aussicht auf die Eisfelder. Unsere Gäste können angeln oder Boote ausleihen. Olden Camping ist ein idealer Ausgangspunkt für Wanderungen in den Bergen, Wäldern und Landschaften, geführte Gletschertouren oder Tagesausflüge mit dem Auto.

🏠 5 ★★★★★-★★★★★



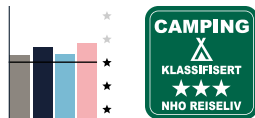


Stryn Camping

B9



📍 Bøavegen 6, 6783 Stryn
 ☎ +47 57 87 11 36
 ✉ post@stryn-camping.no
 🌐 www.stryn-camping.no
 📅 Hele året, fullservice 1/5–1/12



Ligger midt i sentrum. Med mektige fjell, breer, fjorder, elver og fossefall byr Stryn på alt. Hos oss kan du overnatte i hytter, campingvogn, bobil eller telt. Vi har minigolf og trampoline. I nærheten er det sommerski, golf, riding, vannaktiviteter og fiske. Fantastiske områder for sykling og vandring.

We are conveniently located in the middle of Stryn, offering easy access to magnificent mountains, glaciers, fjords, rivers and waterfalls. Here you may stay in cabins, caravans, motorhomes or tents. We have mini golf and a trampoline. Nearby is summer skiing, golf, riding, water activities and fishing. Fantastic areas for cycling and walking.

Sie finden uns in Stryn. Mit mächtigen Bergen, Gletschern, Fjorden, Flüssen und Wasserfällen hat Stryn einiges zu bieten. Sie können in Hütten, Wohnwagen, Wohnmobilen oder Zelten übernachten. Minigolf und Trampolin auf dem Platz. Selbst im Sommer können Sie die Skier anschnallen. Golf, Reiten, Wasseraktivitäten und Angeln. Großartige Rad- und Wandergebiete.

🏠 22 ★★★★★–★★★★★★




Kleivenes Camping

B9



📍 Strynevegen 660, 6783 Stryn
 ☎ +47 906 45 091
 ✉ camping@kleivenes.no
 🌐 www.kleivenes.no
 📅 1/5–10/10, fullservice 1/6–1/9



Plassert ved nedre enden av Strynsvatnet. Laksefiske, med tilgjengelige fiskekort og båtutleie. Et godt utgangspunkt for dagsturer til Geiranger, Trollstigen, Vestkapp og Gamle Strynefjellsvegen. Gode muligheter for fjellturer i idylliske og lune daler, samt topturer til Lodalskåpa m.fl.

A small, quiet, and family-friendly campsite at the lower end of Strynsvatnet, offering salmon fishing, fishing licenses, and boat rentals. The campsite includes a children's playground and is an excellent base for day trips to Geiranger, Trollstigen, Vestkapp, and the Old Strynefjell Road. Enjoy hiking in picturesque valleys and summits.

Kleiner, ruhiger und familienfreundlicher Campingplatz am Strynsvatnet. Lachsangeln ist möglich, und Angelscheine sowie Bootsverleih sind verfügbar. Der Gastgeber legt Wert auf Sauberkeit und ansprechende Sanitäreanlagen. Der Platz bietet einen Spielplatz und ist ein idealer Ausgangspunkt für Tagesausflüge nach Geiranger, Trollstigen, ans Westkap und zur Gamle Strynefjellsvegen.

🏠 13 ★★★★★–★★★★★★





269

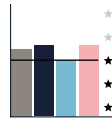


Mindresunde Camping

B9



Strynevegen 890, 6783 Stryn
 +47 57 87 75 32 / 415 66 316
 post@mindresunde.no
 www.mindresunde.no
 1/4-1/11, fullservice 1/6-1/9



Idyllisk og familievennleg plass ved Strynevatnet. 10 km fra Stryn sentrum. 10 hytter, telt,obil og caravanplassar. Servicebygg, kiosk, trustier, fiske, båt og kanoer. Grillpaviljong ved vannet. Fri Wi-Fi. Sentralt for å nå opplevelser og aktiviteter i Nordfjord og rundtur Stryn- Geiranger- Hellesylt-Stryn.

Family-friendly campsite idyllically situated by Strynevatnet lake, 10 km from Stryn. 10 cabins for rent and places for motorhomes, caravans and tents. Service building, kiosk, walking trails, fishing, boat and canoe hire. Barbecue pavilion by the water. Free WiFi. Centrally located for experiences and activities in Nordfjord and Stryn-Geiranger-Hellesylt-Stryn round trip.

Idyllischer und familienfreundlicher Campingplatz am See Strynevatnet, 10 km von Stryn entfernt. 10 Hütten, Zelte, Stellplätze für Wohnmobile und Wohnwagen. Servicegebäude, Kiosk, Pfade, Angeln, Boot und Kanus. Grillpavillon am Wasser. Kostenloses Wlan. Zahlreiche Erlebnisse und Aktivitäten erwarten Sie in Nordfjord. Die Rundtour Stryn-Geiranger-Hellesylt und zurück nach Stryn ist empfehlenswert.

10 ★★-★★★★★



270

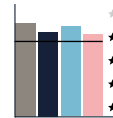


Pluscamp Strynsvatn Camping

B9



Strynevegen 1081, 6783 Stryn
 +47 57 87 75 43 / 468 11 767
 camping@strynsvatn.no
 www.strynsvatn.no
 Hele året, fullservice hele året



Utgangspunkt for fiske/fotturar og bilturar, bl.a. til Briksdalsbreen, Jostedalbreen, Nasjonalparksenter, Loen Skylift, Via Ferrata, Vestkapp, Stryn Sommarskisenter. Høgstandard hytter, campinghytter og bobil/caravan. Sandvolleyball-bane. Kano og båtutleige, badeplass. Gratis wi-fi.

Good starting point for fishing/hiking and day trips to Briksdal glacier, Jostedal glacier, the National Park Centre, Loen Skylift, Via Ferrata, Vestkapp and Stryn summer ski resort. High-standard cabins, camping cabins and motorhome/caravan places. Sand volleyball. Barbecue pavilion. Sale of fishing licences, canoe and boat hire, swimming. Free WiFi.

Guter Ausgangspunkt zum Angeln und Wandern sowie Autoausflüge zu den Gletschern Briksdalsbreen und Jostedalsbreen, zum Nationalparkzentrum, Loen Skylift, Via Ferrata, ans Westkap, Stryn Sommerskicenter. Hütten mit hohem Standard, Campinghütten und Wohnmobil- und Wohnwagen. Beachvolleyballfeld. Grillpavillon. Verkauf von Angelkarten, Kanu- und Bootsverleih, Badestelle. Kostenloses Wlan.

34 ★★★★★-★★★★★






Vinje Camping

B9



📍 Geirangervegen 146, 6216 Geiranger
 ☎ +47 70 26 30 17
 ✉ post@vinjecamping.no
 🌐 www.vinjecamping.no
 📅 1/5–15/10, fullservice 1/6–31/8



Plassen er liten og fredelig, naturlig skjermet for vær og vind, med bål og grillplass. Her er også startpunktet til flere flotte, merkede fotturer. Det er gangavstand til det livlige kaiområdet med daglige cruisebåtaneløp. Sightseeingtur på Geirangerfjorden anbefales.

Small, peaceful and naturally sheltered. A bonfire and barbecue area are built under an overhanging stone. Great starting point for several marked hikes. Walking distance to the lively quay area with daily cruise boat calls. We recommend a trip on the Geiranger Fjord.

Dieser Campingplatz ist klein und ruhig. Unter einer Steinplatte haben wir eine Lagerfeuer und einen Grillplatz errichtet. Hier ist auch der Ausgangspunkt für mehrere tolle, markierte Wanderungen. Den lebhaften Hafen erreichen Sie zu Fuß. Wir empfehlen eine Sightseeing-Tour auf dem Geirangerfjord, der auf der Liste des UNESCO-Weltkulturerbes steht.




Geiranger Camping

B9



📍 Maråkkevegen 59, 6216 Geiranger
 ☎ +47 70 26 31 20
 ✉ post@geirangercamping.no
 🌐 www.geirangercamping.no
 📅 1/5–30/9, fullservice 1/6–31/8



Ligger i sentrum av Geiranger, ved enden av den vakre Geirangerfjorden. Vi kan tilby plasser for bobiler, campingvogner og telt. Campingplassen har et moderne sanitæranlegg og vann- og tømmeservice for bobiler. Vaskeri med myntautomater. Trådløst internett. Resepsjon med storkiosk.

Geiranger Camping is located in Geiranger at the end of beautiful Geirangerfjorden. We can offer places for motorhomes, caravans and tents. The campsite has modern sanitary facilities and water and wasteemptying service for motorhomes. Laundry with coin-operated machines. WiFi. Reception with well-stocked kiosk.

Geiranger Camping liegt im Ortskern von Geiranger, am Ende des wunderschönen Geirangerfjords. Wir können Stellplätze für Wohnmobile, Wohnwagen und Zelte anbieten. Der Campingplatz verfügt über eine moderne Sanitäreanlage und eine Wasser- und Entleerungsstation für Wohnmobile. Waschsalon und vergessen Sie hier dabei nicht Ihre Münzen. Wlan. Rezeption mit Kiosk.





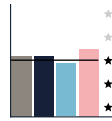
274



Grande Hytteutleige og Camping B9



Ørnevegen 196, 6216 Geiranger
 +47 70 26 30 68
 office@grande-hytteutleige.no
 www.grande-hytteutleige.no
 26/5-2/10, fullservice 26/5-2/10



Beliggende i Geiranger, Møre og Romsdal, helt nede ved Geirangerfjorden nedenfor den berømte Ørneveien. Utleie av motorbåter, kajaker, fiskeutstyr samt guida kajakturer. Flott utgangspunkt for fjellturer. Velkommen til oss!

Grande Hytteutleige is nicely situated right by the famous Geiranger fjord. Great views from all cottages and the camping site. High standard. We have motor boats, kayaks and fishing equipment for hire, and we also offer guided kayak tours. Welcome to us!

Grande Hytteutleige liegt direkt an dem berühmten Geiranger Fjord. Von die Hütten und Campingplatz gibt es schön Aussicht zum Fjord und Berge. Hoch Standard. Wir vermieten Roderboote, Motorboote, Kajaks und Angelausrüstung. Viel Spaß! Wir wünschen Sie herzlich willkommen!

16 ★★-★★★★★



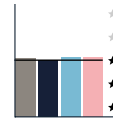
275



Gjerde Camping B9



Valldalsvegen 834, 6210 Valldal
 +47 917 64 855
 gjcamp@online.no
 www.gjerde-camping.no
 Hele året, fullservice 1/5-1/11



Hyttene er fullt utstyrte med stor veranda, utemøbler og grill, bad med toalett og dusj, samt eget vaskerom. Det er dusj og vaskerom med vaskemaskin og tørketrommel. Det finnes merkede turløyper i nærområdet. Vi selger også fiskekort.

Gjerde Camping is ideally situated in the heart of the strawberry garden district of Valldal. You'll find us halfway between Trollstigen and Geiranger on the tourist route known as "The Golden Route." Sports fishermen will find the rivers rewarding, and you can also fish in the nearby mountain lakes. Purchase your fishing license from us.

Die Hütten verfügen über eine voll ausgestattete Küche mit Geschirrspüler, Herd und Kühl-/Gefrierschrank sowie Kabel-TV. Sie sind winterisoliert und mit einem Holzkamin ausgestattet. Eine große Veranda mit Gartenmöbeln und Grill, sowie ein Badezimmer mit WC und Dusche sind ebenfalls vorhanden. Dusch- und Waschraum mit Waschmaschine und Trockner.

15 ★★-★★★★★





Geiranger Skywalk

DALSNIBBA 1500 METER

Oplev den spektakulære utsikta over Geirangerfjordområdet, og den 5 km lange Nibbevegen med 11 hårnålsvingar.

Butikk, café og toalett.

Book din billett på www.dalsnibba.no/booking

Europas høgste fjordutsikt frå bilveg



© Hylke Studio



© Imagin01



© Hylke Studio

© Hylke Studio

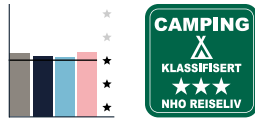


Trollveggen Camping

B9



📍 Romsdalsvegen 9241, 6300 Åndalsnes
 ☎ +47 400 92 002
 ✉ post@trollveggen.no
 🌐 trollveggen.no
 📅 9/5–21/9, fullservice 1/6–31/8



Velkommen til en enestående naturopplevelse hos oss. Nyt utsikten mot Trollveggen på den ene siden, og majestetiske Romsdalshorn på den andre. Et godt utgangspunkt for dagsturer til fots eller bil som f.eks Romsdalseggen, Romsdalsgondolen, Trollstigen, Atlanterhavsveien, Mardalsfossen og flere.


Welcome to a unique nature experience at Trollveggen Camping. Relax in magnificent natural surroundings, enjoying the Trollveggen view on one side, and the majestic Romsdalshorn on the other. A good starting point for day trips, whether you want to hike, such as Romsdalseggen, or drive to Trollstigen, Atlanterhavsveien and Mardalsfossen.

Genießen Sie einzigartige Naturerlebnisse bei uns. Entspannen Sie sich in reizvoller Natur mit Blick auf den Trollveggen oder den majestätischen Gipfel Romsdalshorn. Ein guter Ausgangspunkt für Tagesausflüge, egal ob Sie eine Wanderung über Berggrat Romsdalseggen unternehmen oder die Highlights Trollstigen, Atlantikstraße und den Wasserfall Mardalsfossen vom Auto aus entdecken möchten.


🏠 4 ★★★★★



Trollstigen Camping & Gjestegård B9



📍 Isterdalen, 6300 Åndalsnes
 ☎ +47 948 49 755 / 913 90 105
 ✉ booking@trollstigen.no
 🌐 trollstigen.no
 📅 1/5–1/10, fullservice 1/6–1/8



Vår camping og gjestegård ligger i vakker natur med utsikt til Trollstigen. 10 km fra Åndalsnes mot Geiranger Rv63. Campingplass med telt og caravanplasser. Hytteutleie. Grillplass, leikeplass. Mye troll. Turstier, stor tax-free souvenirbutikk og restaurant.

Our campsite and guesthouse are located in beautiful nature with a view to Trollstigen. 10 km from Åndalsnes towards Geiranger on the Rv63. Campsite with tent and caravan places. Cabin rental. Bar-becuee area, playground. Lots of trolls. Walking trails, large tax-free souvenir shop and restaurant.

Unser Campingplatz und Gasthof sind umgeben von wunderschöner Natur mit Blick auf den Trollstigen. 10 km von Åndalsnes Richtung Geiranger (Bundesstraße 63). Campingplatz mit Zelt- und Hüttenvermietung. Grillplatz, Spielplatz. Viele Trolle. Wanderwege, großes zollfreies Souvenirgeschäft und Restaurant.

🏠 18 ★★–★★★★★





289

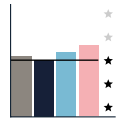


Mjelva Camping og Hytter

B8



Gamle Romsdalsvegen 342, 6300 Åndalsnes
 +47 71 22 64 50
 post@mjelvacamping.no
 www.mjelvacamping.no
 1/5–22/9, fullservice 1/6–25/8



Nyt utsikten til de mest berømte fjellene i Romsdal. Kort vei til Trollstigen og Romsdalsgondolen, og et godt utgangspunkt for dagsturer i distriktet som Romsdalseggen og Rampestreken. Populære reisemål er Atlanterhavsveien og Mardalsfossen. Minigolf, utesjakk og ballspill.

Mjelva Camping offers fantastic views of the infamous Romsdal mountains. A short distance to Trollstigen and the Romsdal gondola, and a good starting point for tours to the popular Romsdalseggen and Rampestreken or Atlanterhavsveien and Mardalsfossen. Playground, mini golf, outdoor chess and ball games. Fjord fishing. Welcome.

Mjelva Camping hat einen fantastischen Blick auf die berühmtesten Berge im Romsdal. Trollstigen und die Romsdal-Seilbahn sind unweit von uns. Guter Ausgangspunkt für Tagesausflüge und Bergtouren: der beliebte Romsdalseggen und Rampestreken. Beliebt sind auch die Ausflugsziele Atlantikstraße und der Wasserfall Mardalsfossen. Spielplatz und Minigolf. Angeln im Fjord.

20 ★★–★★★★★



291

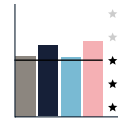


Måna Camping

B8



Måna, 6386 Måndalen
 +47 71 22 34 35
 ifarkvam@online.no
 www.manacamping.no
 1/5–1/10, fullservice 1/5–1/10



Fiske i sjø, elv og fjellvann. Gode turmuligheter for dagsturer til Ålesund, Geiranger, Trollstigen, Molde, Atlanterhavsvegen. Vi har hytter i forskjellige størrelser. Telt, carvan og bobil plasser. Eget fryserom tilgjengelig for frysing av fisk, egen småbåthavn, gratis WiFi. Lekeplass og store gressplener.

Sea, river and mountain lake fishing. Good walking opportunities and ideally located for day trips to Ålesund, Geiranger, Trollstigen, Molde and the Atlantic Highway. We have cabins of various sizes. Places for tents, caravans and motorhomes. Freezer room available for freezing fish, private marina, free WiFi. Playground and large grassy areas.

Angeln in Meer-, Fluss- und Bergseen. Gute Wandermöglichkeiten, im Ortskern gelegen. Schöne Tagesausflüge nach Ålesund, Geiranger, Trollstigen, Molde und zur Atlantikstraße. Wir haben Hütten verschiedener Größen. Stellplätze für Zelte, Wohnwagen und Wohnmobile. Separater Gefrierraum für Ihren Fang, eigener Bootshafen, kostenloses Wlan. Spielplatz und große Rasenflächen.

15 ★★–★★★★★



**CAMP**

Kviltorp Camping Molde

hytter, leiligheter og sjøhus



Kviltorp Camping is located by the fjord 4 km east of Molde town centre, and 2 km west of Molde Airport. With the town centre, mountains, fjords and open ocean close by, great experiences are never far away. Kviltorp Camping Molde is open all year and offers high quality cabins and apartments by the fjord. The camp site is well equipped with electrical supply, internet access, sanitary outlet for mobile homes / modern sanitary facilities, a small meeting room and reception area with a TV. At the camp site there is also a kiosk serving hot dishes and there are also a supermarket nearby.

Welcome!




Kviltorp Camping ligger rett ved fjorden, 4 km øst for Molde sentrum og 2 km vest for Molde lufthavn. Med nærhet til byens sentrum, fjell, fjord og hav er aldri opplevelsene langt unna. Vi holder åpent hele året og tilbyr hytter, leiligheter og sjøhus med høy standard. Campingplassen er godt utstyrt med strømuttak, trådløs internettilgang, sanitær tømme-stasjon, moderne sanitæranlegg, resepsjon og tv-stue, internetstasjon og et lite møterom. På området er det matbutikk og storkiosk med varme retter.

Velkommen!

Tlf. (+47) 71 21 17 42
post@kviltorpcamping.no
www.kviltorpcamping.no

KVILTORP CAMPING
FANNESTRANDVEGEN 140,
6419 MOLDE
GPS Kordinater:
Breddegrad: 62.74262417
Lengdegrad: 7.233872346





292

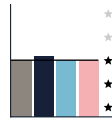


Fagervik Camping

B8



Daugstadvegen 630, 6392 Vikebukt
 +47 99 29 07 22
 info@fagervikcamping.no
 www.fagervikcamping.no
 Hele året, fullservice 1/6-1/9



Ligger ved vannkanten i indre delen av Tresfjorden. Kjent for utmerkede fiskemuligheter og vakker natur. Hytter, oppstillingsplasser for bobil, caravan og eget teltområde. Vi har kjøkken med kjøleskap og fryser. Lekeplass med rutsjebane, sving og trampoline. Båtutleie og salg av fiskeutstyr.

Idyllically located by the water's edge in the inner part of Tresfjorden, an area known for its excellent fishing opportunities and beautiful scenery. We have cabins, places for motorhomes and caravans, and a separate area for tents. We also have a kitchen for our campers, with a fridge and freezer. Playground with slide, swing and trampoline. Boat rental and sale of fishing equipment.

Idyllische Lage am Wasser im inneren Teil des Tresfjorden. Eine Gegend, die für ihre hervorragenden Angelmöglichkeiten und ihre wunderschöne Landschaft bekannt ist. Wir haben Hütten, Stellplätze für Wohnmobile, Wohnwagen und einen separaten Zeltbereich. Wir haben auch eine Küche mit Kühlschrank und Gefrierfach. Spielplatz mit Schaukel und Trampolin. Bootsverleih und Verkauf von Angelausrüstung.

5 ★★-★★★★★



293

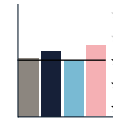


Saltkjelsnes Camping

B8



Norvikvegen 44, 6350 Eidsbygda
 +47 +47 71 22 39 00
 camping@saltkjelsnes.no
 www.saltkjelsnes.no
 1/4-8/10, fullservice 1/5-1/10



Ligger i naturskjønne omgivelser på ei halvøy ved Rødvenfjorden, sentralt for en rekke utflukter til noen av landets største turistattraksjoner. Campingen ligger idyllisk til ved den kjente "straumen". Fiskemuligheter og en vakker natur. Et perfekt utgangspunkt for turer i naturskjønne Romsdalen.

Located in beautiful natural surroundings on a peninsula by Rødvenfjorden. Great starting point for excursions to some of the country's biggest tourist attractions. The campsite is idyllically located by the famous "Straumen". Good fishing opportunities and fantastic scenery. A perfect starting point for trips in the scenic Romsdal valley.

Der Campingplatz Saltkjelsnes liegt in naturschöner Umgebung auf einer Halbinsel am Rødvenfjord. Gute Lage für eine Reihe von Ausflügen, die zu den größten Touristenattraktionen Norwegens zählen. Der Campingplatz liegt idyllisch am bekannten "Straumen". Gute Angelmöglichkeiten und schöne Landschaften. Ein perfekter Ausgangspunkt für Ausflüge in das malerische Romsdalen.

15 ★★-★★★★★



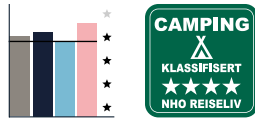


Kviltorp Camping

B8



📍 Fannestrandveien 140, 6419 Molde
 ☎ +47 71 21 17 42
 ✉ post@kviltorpcamping.no
 🌐 www.kviltorpcamping.no
 📅 Hele året, fullservice hele året



Åpent hele året. Plassen er godt utstyrt med strømuttak, trådløst internett, grill, moderne sanitæranlegg, sanitær tømmestasjon, resepsjon med TV, internett og et lite møterom for utleie. Ny TV-stue/ oppholdsrom ligger nede ved sjøen. Området har også en storkiosk.

Kviltorp Camping is open year-round and well-equipped with power outlets, WiFi, barbecue facilities, and modern sanitary amenities. The reception features a TV, internet access, and a small meeting room for hire. Enjoy the new lounge by the sea, a local supermarket, and fishing in the fjord. There's also a charging station for electric cars. Welcome!

Ganzjährig geöffnet, bietet der Campingplatz eine gute Ausstattung mit Stromanschluss, WLAN, Grillmöglichkeiten und modernen Sanitäreinrichtungen. Es gibt eine Entleerungsstation und eine Rezeption mit TV. Ein neues Wohn- und Aufenthaltszimmer mit TV liegt direkt am Meer. Zudem finden Sie einen Supermarkt, Angelmöglichkeiten im Fjord und eine Ladestation für E-Autos.

🏠 24 ★★-★★★★★

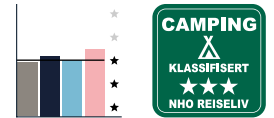


Bjølstad Camping

B8



📍 Kolbergvegen 408, 6445 Malmefjorden
 ☎ +47 472 37 962
 ✉ post@bjolstad.no
 🌐 www.bjolstad.no
 📅 28/4–10/9, fullservice 28/4–10/9



Familidrevet campingplass nær skog og sjø. Vi har isolerte hytter fra 12 — 35 kvm. De største hyttene har soverom og dusj/WC. Hyttene med dusj/ WC er åpne hele året. Båttutleie, fiskeplass. Stor gapahuk for gjestene. Flott utgangspunkt for fjellturer eller sightseeing.

Family-run campsite close to forest and sea. We have insulated cabins from 12 to 35 square meters. The largest cabins have a bedroom and shower/WC. The cabins with shower/WC are available all year round. Boat rental, fishing. Large traditional outdoor lean-to (gapahuk) for use by guests. Great starting point for mountain walks and sightseeing.

Bjølstad Camping ist ein ruhiger und familiengeführter Campingplatz. Wir haben isolierte Hütten verschiedener Größen. Die größten Hütten haben Schlafzimmer und Dusche sowie WC. Die Hütten mit Dusche, WC und Wlan sind ganzjährig geöffnet. Bootsverleih. Angelplatz. Großes Biwak für die Gäste. Toller Ausgangspunkt für Bergwanderungen oder Sightseeing.

🏠 9 ★★-★★★★





Skogly Camping Hustadvika

B8



📍 Sandnesvegen 208, 6490 Eide
 ☎️ +47 904 00 386
 ✉️ skoglycamping@outlook.com
 🌐 www.skoglycamping.no
 📅 Hele året



Liten plass beliggende like ved ferskvann med gode fiskemuligheter og mange fine turområder. En stille og rolig camping. Nærområdet byr på fine muligheter. Kort vei til Atlanterhavsveien, Farstadstranden, Molde og 45 minutter til Kristiansund. Båtutleie. 5 km til butikk og serveringstilbud.

A small place located close to fresh water with good fishing opportunities and many nice hiking areas. A quiet and peaceful campsite. The surrounding area offers great opportunities. 15 minutes' drive to the Atlanterhavsveien or to Farstadstranden, 35 minutes to Molde and 45 minutes to Kristiansund. Boat rental. 5 km to shops and dining options.

Kleiner Campingplatz in direkter Nähe zum Binnensee mit guten Angelmöglichkeiten und vielen schönen Wandergebieten. Ein ruhiger Campingplatz. Die Umgebung bietet viele tolle Möglichkeiten. 15 Autominuten zur spektakulären Atlantikstraße oder zum schönen Strand Farstadstranden. 35 Autominuten nach Molde und 45 Autominuten nach Kristiansund. Bootsverleih. 5 km zu Geschäften und gastronomischen Angeboten.

🏠 7 ⭐⭐⭐-★★★★★

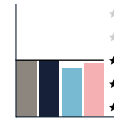


Frænabu Camping

B8



📍 Farstadveien 1207, 6444 Farstad
 ☎️ +47 969 42 660
 ✉️ frenabu@imf.no
 🌐 www.frenabu.no
 📅 Hele året



Vi ligger idyllisk til ved Hostadvatnet i Hustadvika, 15 minutt kjøring fra Atlanterhavsveien. Oppstillingsplasser for bobil/caravan (med strøm), du kan bo i telt eller leie leilighet. Gjestekjøkken og sanitæranlegg fra 23/24. Hjertelig velkommen til et rusfritt og familievennlig opphold.

We are idyllically located by Lake Hostadvatnet in Hustadvika, 15 min drive from the Atlanterhavsveien. Pitches for motorhomes/caravans (with electricity), you can stay in a tent or rent an apartment. Guest kitchen and sanitary facilities from 23/24. A warm welcome to a drug-free and family-friendly stay

Wir liegt idyllisch am See Hostadvatnet in der Gemeinde Hustadvika und 15 Autominuten vom Atlanterhavsveien entfernt. Es gibt Stellplätze für Wohnmobile/Wohnwagen (mit Strom), Sie können im Zelt übernachten oder eine Wohnung mieten. Gästeküche und Sanitäreanlagen wurden im Winter/Frühjahr 23/24 gebaut. Herzlich willkommen zu einem drogenfreien und familienfreundlichen Aufenthalt.

🏠 7 ⭐⭐⭐





299

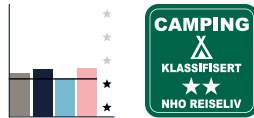


Blåhammer Camping

B8



Nedre Gule, 6430 Bud
 +47 922 12 828 / 957 50 394
 inga@blaahammercamping.no
 www.blaahammercamping.no
 1/5-17/9



Rolig campingplass som ligger idyllisk til ved sjøen. Familiedrevet. Fin sandstrand, godt egnet for barn. Gode fiskemuligheter. Båttutleie. Fint utgangspunkt for dagsturer til Bud, Atlanterhavsveien, Kristiansund, Molde og Trollstigen.

Quiet campsite with an idyllic location by the sea. Family run. Fine beach, well suited for children. Good fishing opportunities. Boat rental. Great starting point for day trips to Bud, the Atlantic Highway, Kristiansund, Molde and Trollstigen.

Ruhiger Campingplatz mit idyllischer Lage am Meer. Familienbetrieb. Toller Sandstrand auf Kinder ausgerichtet. Gute Angelmöglichkeiten. Bootsverleih. Schöner Ausgangspunkt für Tagesausflüge nach Bud, Kristiansund, Molde, zur Atlantikstraße oder zur Passstraße Trollstigen.

6 ★★★



300




Bud Camping

B8



Prestegardsvegen 89, 6430 Bud
 +47 940 75 190
 post@budcamping.no
 www.budcamping.no
 Hele året, fullservice 1/5-1/10



Ligger ved Nasjonal Turistveg og Atlanterhavsveien. Her kan du bo fra enkel hytte til store hytter med panoramautsikt. Oppstillingsplasser til caravan og bobil. Båttutleie med et Eldorado av muligheter like utenfor campingene. Gangavstand til butikker, restauranter, museum og turstier.

Located by the National Tourist Route and Atlantic Highway. Overnight accommodation ranges from simple cabins to large cabins with panoramic views. Places for caravans and motorhomes. Boat rental with an Eldorado of possibilities immediately by the campsite. Walking distance to shops, restaurants, museum and hiking trails.

Der idyllische Bud Campingplatz liegt an der Nationalen Touristenstraße der Atlantikstraße. Wir haben ein breites Übernachtungsangebot von einfachen bis hin zu großen Hütten mit Panoramablick. Stellplätze für Wohnwagen und Wohnmobile. Bootsverleih mit einem Eldorado an Möglichkeiten gleich um die Ecke. Geschäfte, Restaurants, Museen und Wanderwege sind fußläufig erreichbar.

22 ★★★-★★★★★★





303

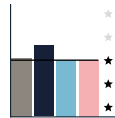


Nothaugen Fiskecamping

B8



Høvikvegen 43, 6694 Foldfjorden
 +47 918 87 007
 post@nothaugen.no
 www.nothaugen.no
 Hele året, fullservice hele året



Ligger på Nordmøre, mellom byene Trondheim og Kristiansund. Campingplassen ligger i rolige omgivelser og idyllisk til like ved sjøen. Vi tilbyr overnatting i hytter og feriehus. Båtutleie kiosk, fiskeredskapsbutikk. Rundt plassen er det mulig med turer i skog og fjell og bading.

We are located in Nordmøre between the cities of Trondheim and Kristiansund. The campsite is in quiet and idyllic surroundings by the sea. We offer accommodation in cabins and holiday homes. Boat rental, kiosk, fishing tackle shop. Superb for walks in forests and mountains, and good swimming opportunities.

Wir befinden uns in der Region Nordmøre zwischen den Städten Trondheim und Kristiansund. Der Campingplatz liegt in ruhiger und idyllischer Umgebung direkt am Meer und bietet Übernachtungen in Hütten und Ferienhäusern. Bootsverleih, Angelgeschäft. Rund um den Campingplatz kann man Ausflüge in den Wald und in die Berge unternehmen. Baden geht auch.

13 ★★★★★-★★★★★



304



Valsøya

B8



Valsøyvegen 1, 6687 Valsøyfjord
 +47 915 55 165
 epost@valsoya.no
 www.valsoya.no
 15/5-15/10, fullservice 15/5-15/10



Valsøya ligger idyllisk ved fjorden med korte avstander både til fjord og fjell. Storslått natur og rike fiskemuligheter i både salt og ferskvann. Omvisning i Geitbåtmuseet der det bygges geitbåter etter gammel tradisjon. Vi har restaurant, kiosk, båt og kajakkutleie og Høyt og Lavt klatrepark.

Valsøya idyllic by the fjord with short distances to fjord and mountain. Magnificent scenery and rich fishing opportunities in both salt and freshwater. High and Low Valsøya climbing park. We have also kajakk for rent. Guided tours of the Geitbåtmuseet where goat boats are built according to old tradition is always a different experience.

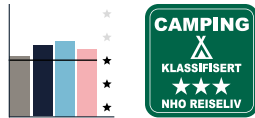
Valsøya ist idyllisch am Fjord mit kurzen Wegen zu Fjord und Berg. Herrliche Landschaft und reiche Angelmöglichkeiten in Salz und Süßwasser. Kletterpark High und Low Valsøya eröffnen. Führungen durch das Geitbåtmuseet, wo Ziegenboote nach alter Tradition gebaut werden, sind immer eine andere Erfahrung.

10 ★★★★★-★★★★★





📍 Høgskulebakkan 7, 6650 Surnadal
 📞 +47 913 78 159
 ✉ post@surnadal-camping.no
 🌐 surnadal-camping.no
 📅 Hele året, fullservice hele året



Helårs familie campingplass rett ved Surna, en av Norges beste lakseelver. Lekeplass med ZIP line og hoppepute, restaurant og bar, fiske, badestrand, svømmehall, butikksenter, alpin og skisenter, Trollheimen rett i nærheten. 2 timer til Trondheim, Kristiansund, Molde og Atlanterhavsveien. Dyrevennlig.

Year-round family camping, cottage rental and restaurant in beautiful surroundings. By Surna, one of Norway's best salmon rivers. Sea and mountain lake fishing. Beach, hiking (Trollheimen), alpine/ski centre, shopping, bank etc. nearby. 2 hours to Trondheim, Kristiansund, Molde and the Atlantic Ocean Road. Fishing card sales, pet friendly.

Hüttenvermietung und Restaurant in idyllischer Umgebung. Einer der besten Lachsflüsse Norwegens, Surna, fließt vorbei. Angeln im Fjord- und Bergseen. Verkauf von Angelkarten. Badestrand, Schwimm- und Sporthalle, Einkaufsmöglichkeiten. Der Nationalpark Trollheimen in unmittelbarer Nähe. 2 Autostunden nach Trondheim, Kristiansund, Molde und zur Atlantikstraße. Restaurant. Gratis Wlan. Tierfreundlich.

🏠 12 ★★★★★—★★★★★



Videre finner du campingplasser som ikke er stjerneklassifisert av NHO Reiseliv.

Further you will find campsites that are not star classified by NHO Reiseliv.

Des Weiteren finden Sie Campingplätze, die nicht von NHO Reiseliv mit einer Sternebewertung ausgezeichnet sind.



184



Ølberg Camping

A12



👤 Ølberg Havneveg 93, 4053 Ræge
 📞 +47 907 84 849
 ✉ olberg@jarenfri.no
 🌐 www.jarenfri.no/olberg-camping
 📅 10/5–30/8, fullservice 15/6–15/8

Ligger idyllisk til ved Ølbergstranden, en populær, familievennlig badestrand. Enkle campinghytter med utsikt til havet. Sykler til utlån. Kyststien er merket fra campingplassen, går i røft steinlandskap og over fine strender. Lokale fiskere selger skalldyr.

Welcome to our campsite at Ølberg beach, a popular, family-friendly beach. Simple cabins with sea views. Playground. Fishing. Rental bikes. Free Wi-Fi. Kyststien – a coastal path, is marked from the campsite, runs in rocky landscape and over fine beaches. Local fishermen sell shellfish.

Idyllisch am Strand Ølbergstranden gelegen, einem beliebten, familienfreundlichen Badestrand. Einfache Campinghütten mit Blick aufs Meer. Spielplatz. Angelmöglichkeiten. Mieträder. Gratis WLAN. Gehen Sie den markierten Küstenpfad vom Campingplatz, der durch raue Felsenlandschaften und über feine Strände führt. Lokale Fischer verkaufen Schalentiere.

🏠 5



185



Kongeparken Camping

A12



👤 Ålgårdslåtten 3, 4331 Ålgård
 📞 +47 51 61 75 76
 ✉ post@kongeparkencamping.no
 🌐 www.kongeparkencamping.no
 📅 Hele året, fullservice 19/6–16/8

Vi kan tilby mange severdigheter og aktiviteter! Kongeparken er en spennende opplevelse for både store og små. Det er bare 15 minutters kjøring til kjøpesenteret Kvadrat. Preikestolen ligger en time unna, og fra toppen av dette fjellet kan du se 597 meter rett ned.

We offer many sights and activities! Kongeparken is an exciting experience for both young and old. It's just a 15-minute drive to the Kvadrat shopping center and an hour's drive to Pulpit Rock. From the top of this mountain, you can see straight down 597 meters into the beautiful Lysefjord. Welcome!

Wir haben viele Sehenswürdigkeiten und Aktivitäten zu bieten. Kongeparken ist ein spannendes Erlebnis für Groß und Klein. Es sind nur 15 Minuten Fahrt zum Einkaufszentrum Kvadrat, und der Preikestolen (Felskanzel) ist nur eine Stunde entfernt. Von der 597 m hohen Felskanzel haben Sie einen atemberaubenden Blick auf den langen und wunderschönen Lysefjord.

🏠 27





Hjelmeland Camping & Hostel

All



- Vågavegen 28, 4130 Hjelmeland
- +47 465 59 201
- hjelmelandcamping@gmail.com
- www.hjelmelandcamping.com
- Hele året, fullservice hele året

Stedet ligger vakkert til ved fjorden, sentralt i Hjelmeland. Det er gode tur- og fiskemuligheter, samt badestrand og robåter. Attraksjoner i nærheten inkluderer Preikestolen og Skomakernibba. Velkommen!

The location is beautifully situated by the fjord, in the center of Hjelmeland. There are excellent opportunities for hiking and fishing, along with a swimming beach and rowing boats. Nearby attractions include Pulpit Rock and Skomakernibba. Welcome!

Der Campingplatz liegt malerisch am Fjord, im Zentrum von Hjelmeland. Hier finden Sie hervorragende Wander- und Angelmöglichkeiten, sowie einen Badestrand mit Ruderbooten. Zu den Sehenswürdigkeiten in der Nähe gehören die spektakuläre Felsplattform Preikestolen und die Felszunge Skomakernibba.

8



Sponavik Camping

All



- Sponavikveien 30, 5411 Stord
- +47 400 71 744
- post@sponavik.no
- www.sponavik.no
- Hele året, fullservice hele året

Sponavikjo er ein liten og stille campingplass. Det er kort veg til badestrand, svaberg og turvegar. Frå nesa kan ein fiska i sjøen. Utleige av sykklar. Internett. Oppsøk turistinformatjonen i Kulturhuset. Leirvik har mykje å by på. Bruk lokalkartet og bli kjent med byen!

Sponavikjo is a small and quiet campsite, with no noise from major roads. A short distance to the beach, rock formations and hiking trails, immediately on the water. Rental of bicycles. Internet. Visit the tourist information office in Kulturhuset. Leirvik has a lot to offer. Use the local map and explore!

Sponavikjo ist ein kleiner und ruhiger Campingplatz. Strand, Felsen und Wanderwege sind nicht weit entfernt. Gute Angelmöglichkeiten. Fahrradverleih. Wlan. Besuchen Sie die Touristeninformation im Kulturzentrum. Leirvik hat viel zu bieten, und dank des Stadtplans lernen Sie die Stadt kennen.

8





NAF Kro & Camping

A10



- Kvamskogen, 5600 Norheimsund
- +47 56 55 31 30
- post@nafkvamskogen.no
- www.nafkvamskogen.no
- Hele året, fullservice 1/6–10/9

Her tilbys fint turterreng, nær alpinanlegg og turløyper. 70 km til Bergen, 16 km til Norheimsund. Fint utgangspunkt for turer i skog og fjell. Vakt på telefon 56 55 31 31 fra 09.00-20.00. Åpent hver dag. Velkommen!

We offer nice hiking terrain, close to alpine resorts and hiking trails. 70 km to Bergen, 16 km to Norheimsund. Nice starting point for trips in the forest and mountains. Contact us on 56 55 31 31 from 09.00-20.00. Open every day. Welcome!

Wir befinden uns im schönen Wanderterrain, das viele Touren bietet. 70 km nach Bergen, 16 km nach Norheimsund. Schöner Ausgangspunkt für Ausflüge in Wälder und in die Berge. Täglich geöffnet.

8 ★—★★★★



Bjørkheim Kro & Motell

A10



- Bjørkheim 5, 5652 Årland
- +47 56 58 77 40
- post@bjorkheim.no
- www.bjorkheim.no
- Hele året, fullservice hele året

Bjørkheim Kro & Motell ligger like ved RV7, med nydelig utsikt over Samnangerfjorden, kun 35 minutter fra Bergen sentrum og 15 minutter fra Eikedalen skisenter.

Bjørkheim Kro & Motell is located by RV7, with a beautiful view of Samnangerfjorden, only 35 minutes from Bergen and 15 minutes from Eikedalen Ski Centre.

Bjørkheim Gasthof & Motel liegt in unmittelbarer Nähe der Bundesstraße 7 und bietet eine schöne Aussicht über den Samnangerfjord, nur 35 Minuten von der Innenstadt Bergen entfernt. Die Skianlage Eikedalen ist 15 Autominuten entfernt.





221



Flatlandsmo Camping

A10



- Flatlandsmoen 6, 5709 Voss
- +47 901 44 607
- flatlandsmo.camping@outlook.com
- www.flatlandsmo.no
- Hele året, fullservice 1/6-1/9

Idyllisk ved Monsvatnet og sentralt til utflukter til Hardangerfjorden, Sognefjorden, Bergen og den kjente Skjervefossen. Her er gode muligheter for fiske, båtutlån og bading. Vi må også nevne den fine asfalterte gang- og sykkelstien som går forbi plassen.

Centrally located for excursions to the Hardangerfjord, Sognefjord, and Bergen, the famous Skjervefossen is also nearby. Idyllically situated by Lake Monsvatnet, there are good opportunities for fishing, boat rentals, and swimming. We would also like to mention the nice asphalted walking and cycling path that runs past the site.

Der Campingplatz hat eine gute Lage für Ausflüge zu den Fjorden Hardangerfjord und Sognefjord sowie nach Bergen. Der berühmte Wasserfall Skjervefossen ist ebenfalls in der Nähe. Idyllisch am See Monsvatnet gelegen, bietet der Platz gute Möglichkeiten zum Angeln, Bootsverleih und Schwimmen. Ein schöner Geh- und Radweg führt am Campingplatz vorbei.

12



235



Lærdal Ferie- og Fritidspark

B10



- Grandavegen 5, 6887 Lærdal
- +47 57 66 66 95
- info@laerdalferiepark.com
- www.laerdalferiepark.com
- 21/3-25/10, fullservice 17/4-27/9

Indre Sognefjord er en av verdens vakreste destinasjoner, og byr på mange muligheter for aktivt friluftsliv og avslapping – som Motorikpark, Snøveien, Flåmsbanen, Jostedalsbreen. Norsk Villakssenter, Borgund Stavkirke, Gamle Lærdalsøyri. Show/konsertscene i stortelt på plassen.

One of the world's most beautiful destinations is the inner Sognefjord. Lærdal and its surroundings offer plenty of possibilities for active outdoor life and relaxation. Attractions like Fjords, the Snowroad, the Flåm Railway, the Jostedal Glacier. Borgund Stave Church, Norwegian Salmon Centre. Concert-stage in a huge tent on site.

Der innere Teil vom Sognefjord ist eines der schönsten Reiseziele der Welt. Lærdal und Umgebung bieten Vieles für Ihren Aktiv- oder Entspannungsurlaub. Attraktionen wie der Sognefjord, Norwegens erster Motorikpark, Freizeitpark für Jung und Alt, die Flåmsbahn, der Gletscher Jostedalsbreen, das Norwegische Wildlachscenter, Stabkirche Borgund und das Alte Lærdal (Lærdalsøyri).

19





271

**Dalen Gaard Camping & Hytter**

B9



Opplendskedalen 49, 6216 Geiranger

+47 908 77 460

booking@dalengaard.no

www.dalengaard.no

15/5-1/10, fullservice 20/5-15/9

Koselig naturcamping 7 km fra Geiranger sentrum, rett under fjellet Dalsnibba. Vi tilbyr variert overnatting, fra glamping-telt til velutstyrte hytter. Det er et eget område for hengekøyer, og atmosfæren er hyggelig.

Cozy nature camp outside Geiranger, just below the mountain Dalsnibba. We offer a wide variety of accommodation, from glamping tents to well-equipped cabins. There's a small, sheltered forest for hammocks, creating a friendly atmosphere.

Gemütlicher Naturcampingplatz, 7 km vom Zentrum von Geiranger, direkt am bekannten Berg Dalsnibba. Wir bieten abwechslungsreiche Unterkünfte, von Glamping-Zelten bis hin zu gut ausgestatteten Hütten. Ein separater Bereich für Hängematten sorgt für eine angenehme Atmosphäre. Auf dem Campingplatz gibt es auch Pferde.

9



277

**Hellesylt Camping**

B9



Hellesyltvegen 64, 6218 Hellesylt

+47 902 06 885

post@hellesyltcamping.no

www.hellesyltcamping.no

15/4-20/9, fullservice 15/6-15/8

Besøk Geirangerfjorden fra Hellesylt, med ferjeavganger ca. 200 m fra camping. I gangavstand finner du også en flott badestrand med et særpreget badehus og stupetårn. Dersom du ønsker å være aktiv, er det mange flotte fjellturer i området.

Visit Geirangerfjord from Hellesylt, with the ferry departing just 200 meters from the campsite. Within walking distance, you will find a beautiful beach featuring a distinctive bathing house and a diving tower. If you're looking to be active, the area offers many excellent mountain hikes.

Besuchen Sie den Geirangerfjord von Hellesylt aus mit der Fähre. Erleben Sie den malerischen Touristenort Geiranger, bevor Sie nach Hellesylt zurückkehren. In fußläufiger Entfernung finden Sie einen schönen Badestrand mit einem einzigartigen Badehaus und Sprungturm. Wenn Sie aktiv sein möchten, empfehlen wir Ihnen zahlreiche tolle Bergtouren in der Umgebung.





279



Ørsta Camping

A9



- Osholane 2, 6155 Ørsta
- +47 70 06 64 77
- post@orstacamping.no
- www.orstacamping.no
- Hele året, fullservice hele året

Plassen ligger idyllisk til innerst i Ørstafjorden. Nabo til kommunal badestrand. Laksefiske i den populære Ørstaelven. Godt utgangspunkt for korte eller lange fjellturer i de ville Sunnmørsalpene – med eller uten fører. Sanitæranlegget er totalrenovert.

The site is idyllically situated in the heart of Ørstafjorden, close to a municipal beach. Salmon fishing in the popular Ørstaelven. A good starting point for short or long mountain tours in the wild Sunnmøre Alps – with or without a guide. The sanitary facility has been completely renovated.

Der Campingplatz hat eine idyllische Lage im innersten Teil des Ørstafjorden. Nebenan befindet sich der öffentliche Badestrand. Lachsangeln im beliebten Fluss Ørstaelva. Ein guter Ausgangspunkt für kurze oder längere Bergtouren in die wilden Sunnmørsalpen. Sie wandern auf eigene Faust oder mit Guide. Die Sanitieranlage ist komplett renoviert.

13



280



Lanternen

A9



- Jensholmen 1, 6070 Tjørvåg
- +47 70 08 52 50
- post@lanternen.no
- www.lanternen.no
- Hele året, fullservice hele året

Ligger ut mot Atlanterhavet, sør for Ålesund; nær Fosnavåg med Sunnmørsbadet, Ulsteinvik og den berømte fugleøya Runde. Mange holmer og vikar, ypperlig for dykking, kajakk- og båtturer. Båtutleie med motor fra 15 til 40 hk. Gode fiskemuligheter.

Welcome to Lanternen – the perfect destination for those wanting to experience the beauty of coastal Norway firsthand. Here, the wonders of nature dictate the pace of your activities, ensuring you'll always find something engaging to do. Whether it's hiking along stunning trails, exploring local wildlife, or simply enjoying the breathtaking views.

Der Campingplatz liegt auf einer Ansammlung von Inseln – kahl und schroff im Westen, geschützt und idyllisch im Osten. Hier gibt es viele kleine Inseln und Buchten, die mit dem Boot erkundet werden können. Wir bieten Mietboote und Liegeplätze an. Der Platz ist ein ausgezeichneter Ausgangspunkt für Tagesausflüge nach Ålesund, Geiranger, Olden/Loen, Tafjord und zum Westkap.

12





285



Goksøyr Camping

A9



- Goksøyrvegen 51, 6096 Runde
- +47 924 12 298 / 928 71 652
- camping@goksoyr.no
- www.insel-runde.de
- Hele året, fullservice 1/5–30/9

Vi ligger ved Norges sørligste fuglefjell for naturinteresserte, men også en base for de fleste reisende. Runde ligger midt i smørøyet når det gjelder barsk, herlig vestnorsk natur, hvor lundefugler er dine nærmeste naboer. Opplevelsene står i kø!

Goksøyr Camping is situated near the ascent to Norway's southernmost and easily accessible bird mountain. Runde is ideally located for those who wish to experience the rugged and beautiful nature of the Norwegian west coast, with puffins as your nearest neighbors.

Unser Campingplatz liegt direkt am Startpunkt zum südlichsten und zugänglichsten Vogelberg Norwegens. Er ist eine ideale Unterkunft für Naturinteressierte und dient auch als Informationszentrum für Reisende. Im und rund um den Ort Runde können Sie die raue und wunderbare westnorwegische Natur erleben, in der auch Papageientaucher leben. Tolle Erlebnisse warten auf Sie.

10



286



Flø Feriesenter

A9



- Flø, 6065 Ulsteinvik
- +47 70 01 50 80
- flo.feriesenter@tussa.com
- www.floe-feriesenter.no
- Hele året, fullservice 15/5–30/8

Ligger helt ute i havgapet med storhavet rett utenfor, 8 km fra Ulsteinvik. En stor, fin badestrand ligger 30 meter fra plassen. Båthavnen ligger tett inntil anlegget, og en fjellvei fører opp til fjellet. For deg som vil slappe av, gå turer, fiske eller bare nyte båtlivet på sjøen.

Located where the vast ocean meets the land, just 8 km from Ulsteinvik, a sandy beach is only 30 meters away. The marina is conveniently close to the facility, and a mountain road leads up into the hills. Whether you want to relax, go for walks, fish, or enjoy boating, this is the perfect place for you.

Ganz weit draußen, wo das große Meer beginnt, liegt unser Campingplatz. Ein großer, schöner Strand befindet sich in unmittelbarer Nähe. Der Yachthafen liegt ebenfalls in der Nähe der Anlage, und eine Straße führt hinauf in die Berge. Wenn Sie einfach nur entspannen, spazieren gehen, angeln oder Boot fahren möchten, sind Sie hier genau richtig.

8





290



Åndalsnes Camping & Motell

B8



Gryttenveien 127, 6300 Åndalsnes
 +47 71 22 16 29
 epost@andalsnes-camping.no
 www.andalsnes-camping.net
 1/5–15/9, fullservice 1/6–20/8

I naturskjønne omgivelser ved elvebredden av Rauma. Du finner oss nær Romsdalsfjorden og omkranset av Romsdalsalpene med Trollstigen og Trollveggen. Sentral beliggenhet for dagsturer rundt i Møre og Romsdal. Vi nevner: Geiranger, Ålesund og Atlanterhavsvegen.

In scenic surroundings by the riverside of Rauma 1.5 km from the center of Åndalsnes. You will find us near the Romsdalsfjorden and surrounded by the Romsdals Alps with the Trollstigen and the Trollveggen. Central location for day trips including Geiranger, Ålesund, Atlanterhavsvegen. Winter rental of cabins.

In naturschöner Umgebung am Flussufer von Rauma, 1,5 km von Åndalsnes entfernt. Sie finden uns in der Nähe des Romsdalsfjords. Wir sind von den Romsdalsalpen umgeben mit der Touristenstraße Trollstigen und der Felswand Trollveggen. Gute Lage für Tagesausflüge und besonders sehenswert sind: Geiranger, Ålesund und die Atlantikstraße. Wintervermietung von Hütten.

12



301



Lysø Naturcamping & Rorbuer

B8



Ljøsøyveien 116, 6533 Averøy
 +47 71 51 21 13
 post@lysoenrorbuer.no
 lysoenrorbuer.com
 Hele året, fullservice 1/4–30/9

Idyllisk beliggenhet ute i havgapet, nær Atlanterhavsveien. Nyrenoverte rorbuer. Her kan du hente deg inn og finne ro i en atmosfære preget av varme & gjestfrihet. Gode fiske- og turmuligheter og flott for dykking. Vi leier ut båter til både fiske- og opplevelsesturer.

On this idyllic island by the spectacular Atlanterhavsveien, we provide comfortable newly renovated cottages and rooms in an atmosphere of silence, hospitality and good service. Rent a boat to go fishing, a kayak or canoe. Great for hiking and diving.

Idyllische Lage wo das große Meer beginnt, nahe der spektakulären Atlantikstraße. Neu renovierte Fischerhütten. Hier werden Sie sich wohlfühlen und Ruhe finden in einer Atmosphäre, die von Herzlichkeit, Gastfreundschaft und Professionalität geprägt ist. Gute Angel- und Wandermöglichkeiten und ideal zum Tauchen. Wir vermieten Boote für Angel- und Erlebnisausflüge.

1



| Midt-Norge

Midt-Norge





Landsdelen midt i landet omfatter både noen av verdens vakreste fjorder, store skog- og fjellområder og en rad spennende kulturminner.

Trondheimsfjorden er Norges tredje største. Fra det staselige gamle Andenes fyr krummer den seg 130 kilometer innover i Trøndelag. Den er et naturlig bekjentskap om man vil oppleve trøndernes hovedstad Trondheim med sin varierte bebyggelse langs fjorden og Nidelva, og den imponerende domkirken. Langs fjorden ligger også en rad tettsteder verdt å besøke som Orkanger, Stjørdal, Verdal, Levanger og byen i nord, Steinkjer. Kulturminner som Munkholmen, Steinviksholm og Stiklestad ligger også i området. I indre strøk konkurrerer Røros, Tydal, Trollheimen, Sylane og Namdalen om oppmerksomheten. En båttur over Trondheimsfjorden lokker den mektige halvøya Fosen med kulturminnene ved Austråt og flotte naturopplevelser.

The region in the middle of the country includes some of the world's most beautiful fjords, large forest and mountain areas and exciting cultural monuments.

The Trondheim fjord – Trondheimsfjorden – is Norway's third largest. From the old Andenes lighthouse, it curves 130 kilometers inland in the region of Trøndelag. It is a natural acquaintance if you want to experience Trondheim, the historic capital of Norway, with its varied buildings along the fjord and the river Nidelva, and its impressive cathedral. There are also several towns worth visiting along the fjord, such as Orkanger, Stjørdal, Verdal, Levanger and the city in the north, Steinkjer. Cultural monuments, such as Munkholmen, Steinviksholm and Stiklestad, are also located in the area. In the inner region, Røros, Tydal, Trollheimen, Sylane and Namdalen compete for attention. A boat trip across the Trondheim Fjord entices the mighty peninsula Fosen, with the cultural monuments at Austråt and incredible scenery.

Foto: Bryggene i Trondheim / Visit Norway / Sven Erik Knoff.



Mittelnorwegen

Die Region in der Mitte des Landes umfasst einige der schönsten Fjorde der Welt, große Wald- und Berggebiete und spannende Kulturdenkmäler. Der Trondheimfjord, Trondheimsfjorden, ist Norwegens drittlängster. Vom alten und schönen Andenes Leuchtturm schlängelt er sich 130 Kilometer landeinwärts in die Region Trøndelag. Es ist eine natürliche Bekanntschaft, wenn Sie Trondheim, die historische Hauptstadt Norwegens, mit ihren abwechslungsreichen Gebäuden entlang des Fjords und des Flusses Nidelva und ihrem beeindruckenden Nidarosdom, erkunden möchten. Entlang des Fjords gibt es zudem eine Handvoll sehenswerte Städte, so wie Orkanger, Stjørdal, Verdal, Levanger und Steinkjer, ganz im Norden. Kulturdenkmäler wie Munkholmen, Steinvikholm und Stiklestad befinden sich ebenfalls in der Region. Eine Bootsfahrt über den Trondheimfjord entfernt, lockt die mächtige Halbinsel Fosen mit den Kulturdenkmälern in Austråt und zu tollen Naturerlebnissen. Im Landesinneren kämpfen die Bergbaustadt Røros, die Gemeinde Tydal, der Nationalpark Trollheimen und das Naturschutzgebiet Sylan sowie das schöne Namdalen um die Gunst der Besucher.





312

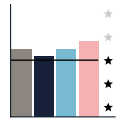


Pluscamp Granmo Camping

C9



- Dovrevegen 638, 7344 Oppdal
- +47 996 42 947
- granmo@oppdal.as
- granmocamping.no
- Hele året, fullservice 10/6–20/8



Ligger ved elva Driva i flotte omgivelser, ca 6 km sør for Oppdal sentrum, like ved E6. Utgangspunkt for rafting. Hytter og leiligheter for enhver smak. Strategisk utgangspunkt for turer i Dovrefjell og Trollheimen. Se vår nettside for priser.

Located by the river Driva in beautiful surroundings, approx. 6 km south of Oppdal centre, close to the E6. Starting point for rafting. Cabins and apartments for every taste. Strategic starting point for trips in Dovrefjell and Trollheimen. For prices – please see our website.

Unser Campingplatz liegt am Fluss Driva von schöner Natur umgeben, ca. 6 km südlich von Oppdal, unweit der E6. Guter Ausgangspunkt für Raftingtouren. Hütten und Appartements für jeden Geschmack. Guter Ausgangspunkt für Ausflüge in die Gebirge Dovrefjell und Trollheimen.

34 ★★–★★★★★



313

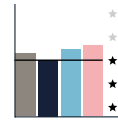


Halland Camping

C8



- Trondheimsveien 4266, 7391 Rennebu
- +47 905 39 121
- kontakt@hallandcamping.no
- www.hallandcamping.no
- Hele året, fullservice 1/6–1/9



Vi ligger idyllisk ved liten elv. Ladestasjon med 8 ladere. Lekeplass med mange aktiviteter, minigolf, geiter og kaniner. Flotte hytter og leiligheter. Tømmestasjon for bobil/caravan. Bobil, telt og caravanplasser. Fint sanitær-anlegg meg gratis dusj for gjester. Vaskemaskin og tørketrommel.

Halland Camping is idyllically situated by a small river. New charging station 8 chargers. Large playground with many activities, mini golf, goats and rabbits. Great cabins and apartments 2 to 5 stars. Emptying station for motorhomes/caravans. Motorhomes, tents and caravan pitches. Nice sanitary facilities and free shower for guests. Washing machine and dryer for hire.

Halland Camping liegt idyllisch an einem kleinen Fluss. Neue Ladestation 8 Ladegeräte. Großer Spielplatz mit vielen Aktivitäten, Minigolf, Ziegen und Kaninchen. Tolle Hütten und Apartments mit 2 bis 5 Sternen. Entleerungsstation für Wohnmobile/Caravans. Stellplätze für Wohnmobile, Zelte und Wohnwagen. Schöne Sanitäranlagen und kostenlose Dusche für Gäste. Waschmaschine und Trockner mietbar.

18 ★★–★★★★★





316

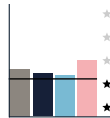


Røros Camping

D8



- Havsjøveien 131, 7374 Røros
- +47 47679381
- roroscamping@gmail.com
- www.roroscamping.no
- Hele året, fullservice 1/4–1/10



Et godt utgangspunkt for friluftsopplevelser, preparerte turløyper, flotte skiterreng. 12 km til alpinanlegg og golfbane. Hesteridning i fjellet. Gode fiskemuligheter. Kanefart på vinteren.

A good starting point for outdoor activities, groomed cross-country ski trails, great ski terrain. 12 km to alpine ski resort and golf course. Horse riding in the mountains. Good fishing opportunities. Sleigh rides in winter. Good fishing opportunities.

Guter Ausgangspunkt für Outdoorerlebnisse, präparierte Skiloipen, tolles Skigebiet. 12 km zur Skianlage und Golfplatz. Pferdereiten in den Bergen. Gute Angelmöglichkeiten. Schlittenfahrt im Winter.

9 ★★–★★★★★



- ✓ Nyrenoverte hytter.
- ✓ 17 km nord for Trondheim ved Trondheimsfjorden.
- ✓ Stor flott sandstrand.
- ✓ Egen kiosk på området.
- ✓ Tre store sanitæranlegg.
- ✓ Stor bade / fiske brygge.
- ✓ 250 strømuttak for vogn og bobil.
- ✓ 72 hytter og 4 gårdsleiligheter.
- ✓ Barnevennlige omgivelser med egen lekepark.
- ✓ Trådløs internett-tilgang

www.storsandcamping.no
post@storsandcamping.no
 Tlf: (+47) 73 97 63 60

GPS: N 63° 25.947', E 10° 42.466'



317

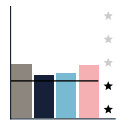


Høggjølen Fjellcamp

C8



- 👤 Søvasskjølvegen 804, 7320 Fannrem
- ☎ +47 417 68 386
- ✉ kristian@fjellcamp.no
- 🌐 www.fjellcamp.no
- 📅 Hele året, fullservice hele året



Familiecamping i naturskjønt fjellterreng. Hytter, plasser for bobil, caravan og telt. Stor lekeplass, grill-og bål plass, badedam, stor lavvo, tursti, bær- og soppterreng, fiskevann. Eget skitrekk og turløyper. Utgangspunkt for turer mot Trondheim, Kristiansund/Atlantterhavsvegen og Hitra/Frøya.

Camping surrounded by majestic mountains. Camping cabins, places for motorhomes, caravans and tents. Large playground, barbecue and campfire area, swimming lake, large lavvo, walking trail, berry and mushroom terrain, fishing lake. Own ski tow to cross-country ski trails. Point for trips to Trondheim, Kristiansund/Atlantic Highway and Hitra/Frøya.

Familiecampingplatz in malerischem Berggelände. Campinghütten, Stellplätze für Wohnmobile, Wohnwagen und Zelte. Großen Spielplatz, Grill- und Lagerfeuerplatz, großen Teich, Wanderweg, Beeren- und Pilzesammeln möglich, Angelsee. Eigener Skilift und Wanderwege. Ausgangspunkt für Ausflüge nach Trondheim, Kristiansund, zur Atlantikstraße und zu den Inseln Hitra und Frøya.

🏠 4 ★★★★★



318

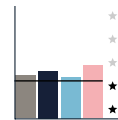


Tråsåvika Camping

C8



- 👤 Viggjavegen 717, 7354 Viggja
- ☎ +47 72 86 78 22
- ✉ post@trasavika.no
- 🌐 www.trasavika.no
- 📅 1/5-20/9



Idyllisk beliggenhet ved Trondheimsfjorden. Servicebygg med resepsjon, butikk og kafeteria. Helårsutleie av hytter m/bad. Badestrand med flytebygge og båt plass. Fiskemuligheter fra land og båt. Båttutleie. Kort vei til laksefiske i Orkla og Gaula. Fint turterreng i nærområdet. Gratis Wifi.

Idyllically situated by Trondheimsfjorden. Service building with reception, shop and cafeteria. Year-round rental of cabins w/bathroom. Bathing beach with floating jetty and boat moorings. Fishing opportunities from land and boat. Boat rental. A short drive to salmon fishing in the Orkla and Gaula rivers. Fine walking terrain in the immediate area. Free WiFi.

Idyllische Lage direkt am Trondheimfjord. Servicegebäude mit Rezeption, Shop und Cafeteria. Ganzjährige Vermietung von Hütten mit Bad. Schöner Badestrand mit Schwimmsteg und Bootslegeplatz. Gute Angelmöglichkeiten vom Land und Boot aus. Bootsverleih. Die Lachsflüsse Orkla und Gaula sowie ein schönes Wandergebiet sind in unmittelbarer Nähe. Kostenloses WLAN.

🏠 21 ★★★★★





323

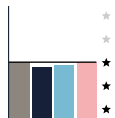


Åsholmen Camping

C8



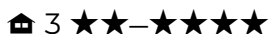
- Åsholmvegen 282, 7633 Frosta
- +47 99 60 58 93
- tsfordeg@gmail.com
- Facebook : Åsholmen Camping
- Hele året, fullservice 1/6-15/9



Velkommen til en perle ved fjorden. Her kan du bade, fiske eller nyte vår pizza i solnedgangen, lekeplasser, turløyper og alt det Frosta har å tilby i nærheten. Hytter, plasser for telt, vogn, bil og bobil med strøm og vann, vaskemaskin, tørketrommel, gjestekjøkken, brygge, båttutleie, pub og litt dagligvarer.

Welcome to a pearl by the fjord! Swimming, fishing or enjoying our pizza at sunset, playgrounds, walking trails and everything nearby Frosta has to offer. Cabins, places for tents, caravans, cars and motorhomes with electricity and water. Laundry facilities.

Willkommen zu unserer Perle am Fjord. Baden, Angeln oder unsere Pizza bei Sonnenuntergang genießen, Spielplätze, Wanderwege und all das, was die Halbinsel Frosta zu bieten hat. Hütten, Stellplätze für Zelte, Wohnwagen, Autos und Wohnmobile mit Stromanschluss und Wasser, Waschmaschine und Trockner.



324

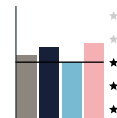


Levanger Camping

D7



- Moafjæra 2A, 7606 Levanger
- +47 400 07 006
- post@levangercamping.no
- levangercamping.no
- Hele året, fullservice 31/5-1/9



Gangavstand til Levanger sentrum. I umiddelbar nærhet til fritidsaktiviteter som bowling, badestrand, fiske, tennis, sandvolleyball, fotballbaner og friidrettsanlegg. Gode fiskemuligheter. Levanger har en lang martnatradisjon med to store arrangementer i året.

Walking distance to Levanger centre. Immediate proximity to leisure activities such as bowling, a swimming beach, fishing, tennis, sand volleyball, and football pitches. Great fishing opportunities in the lake and salmon fishing in the Levanger River. Levanger hosts two large annual "martna" events, among the oldest and best in the country.

Der Campingplatz befindet sich in fußläufiger Entfernung zu Levanger und liegt in unmittelbarer Nähe zu Freizeitaktivitäten wie Kegeln, Strandbad, Tennis, Beachvolleyball, Fußballplätzen und Leichtathletikanlagen. Es gibt gute Angelmöglichkeiten, darunter Lachsangeln im Fluss Levanger. Zweimal im Jahr finden zwei traditionsreiche Marktveranstaltungen statt.





332

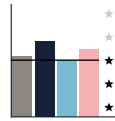


Føllingstua

D7



Haugåshalla 6, 7732 Steinkjer
 +47 902 74 995
 post@follingstua.no
 www.follingstua.no
 1/5–1/10, fullservice 1/6–1/9



Føllingstua ved Snåsavatnet — ditt naturlige stoppested i Midt-Norge. Utleie av hytter, rom, glamping, telt,obil og caravanplasser. Vi serverer frokost, lunsj og middag. Nystekte rundstykker og påsmurte sandwicher kan bestilles og tas med. Vi tilbyr lokale produkter både hva gjelder mat og drikke.

Føllingstua Camping by Snåsavatnet lake – a natural stop in Mid-Norway. Rental of cabins and rooms, “glamping” and places for tents, motorhomes and caravans. We serve breakfast, lunch and dinner. Freshly baked rolls and buttered sandwiches can be ordered to go. We offer local products in terms of both food and drink.

Føllingstua Camping am See Snåsavatnet – Ihr natürlicher Halt in Mittelnorwegen. Vermietung von Hütten, Zimmern, Glamping, Zelten. Stelleplätze für Wohnmobile und Wohnwagen. Wir servieren Frühstück, Mittag- und Abendessen. Sie können frisch gebackene Brötchen und belegte Butterbrote zum Abholen bestellen. Unser Speisen- und Getränkeangebot besteht aus einer Reihe regionaler Produkte.

13 ★★–★★★★★



334

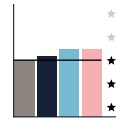


Osen Fjordcamping

C7



Forøyveien 67, 7740 Steinsdalen
 +47 41 14 68 02
 booking@osen-fjordcamping.no
 osen-fjordcamping.no
 Hele året, fullservice 1/5–1/9



Campingplassen ligger idyllisk til ved strandkanten med utsikt over fjorden. Det er gode muligheter for salt- og ferskvannsfiske. Osen har en mangfoldig natur som byr på alt fra høyfjell til sørlandsidyll. Vi har et rikt dyreliv med muligheter til å se både elg, rein og fugleliv på nært hold.

Osen Fjordcamping is idyllically located by the waterside with views of the fjord. Excellent opportunities for salt and freshwater fishing. Osen has a diverse nature that offers everything from mountains to South Norway idyll. We have a rich wildlife with opportunities to see elk, reindeer and bird life at close quarters.

Der Campingplatz liegt idyllisch am Strand mit Blick auf den Fjord. Gute Möglichkeiten zum Meer- und Süßwasserangeln. Die Natur bei uns ist vielfältig – vom Hochgebirge bis zur Küstenidylle, die der charmanten Küste Südnorwegens ähnelt. Wir haben eine reiche Tierwelt, in der Sie nah an Elche, Rentiere und Vögel kommen.

10 ★★–★★★★★





335

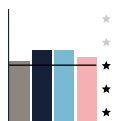


Namsos Camping

D7



- Flyplassvegen 10, 7805 Namsos
- +47 74 27 53 44
- post@namsos-camping.no
- www.namsos-camping.no
- Hele året, fullservice 1/6-1/9



Ligger ved Namsens utløp, en av Norges beste lakseelver, ca. 5 min. fra sentrum. Vi ligger i naturskjønne omgivelser. Et nydelig friområde grenser opp mot oss. Vi på er ekstra stolt over at en av landets få dresinbaner finnes hos oss. Vi kan love deg en spennende tur i flott landskap.

Located at the mouth of the Namsen, one of Norway's best salmon rivers, approx. 5 min. from Namsos. We are located in an area of natural beauty next to a public leisure area. We are extra proud of the fact that one of the country's few dressage tracks is located here. We can promise you an exciting stay in a beautiful landscape!

Der Campingplatz Namos liegt an der Mündung des Namsen, einem der besten Lachsflüsse Norwegens. Wir befinden uns in einer landschaftlich reizvollen Gegend. Wir sind besonders stolz darauf, dass sich hier eine der wenigen Draisinenbahnen in Norwegen befindet. Wir versprechen Ihnen eine aufregende Fahrt in einer wunderschönen Landschaft.

26 ★★-★★★★★



336

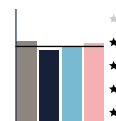


Langnes Camping

D7



- Sørsivegen 4800, 7870 Grong
- +47 476 88 333
- post@langnescamping.no
- www.langnescamping.no
- Hele året, fullservice 15/5-31/8



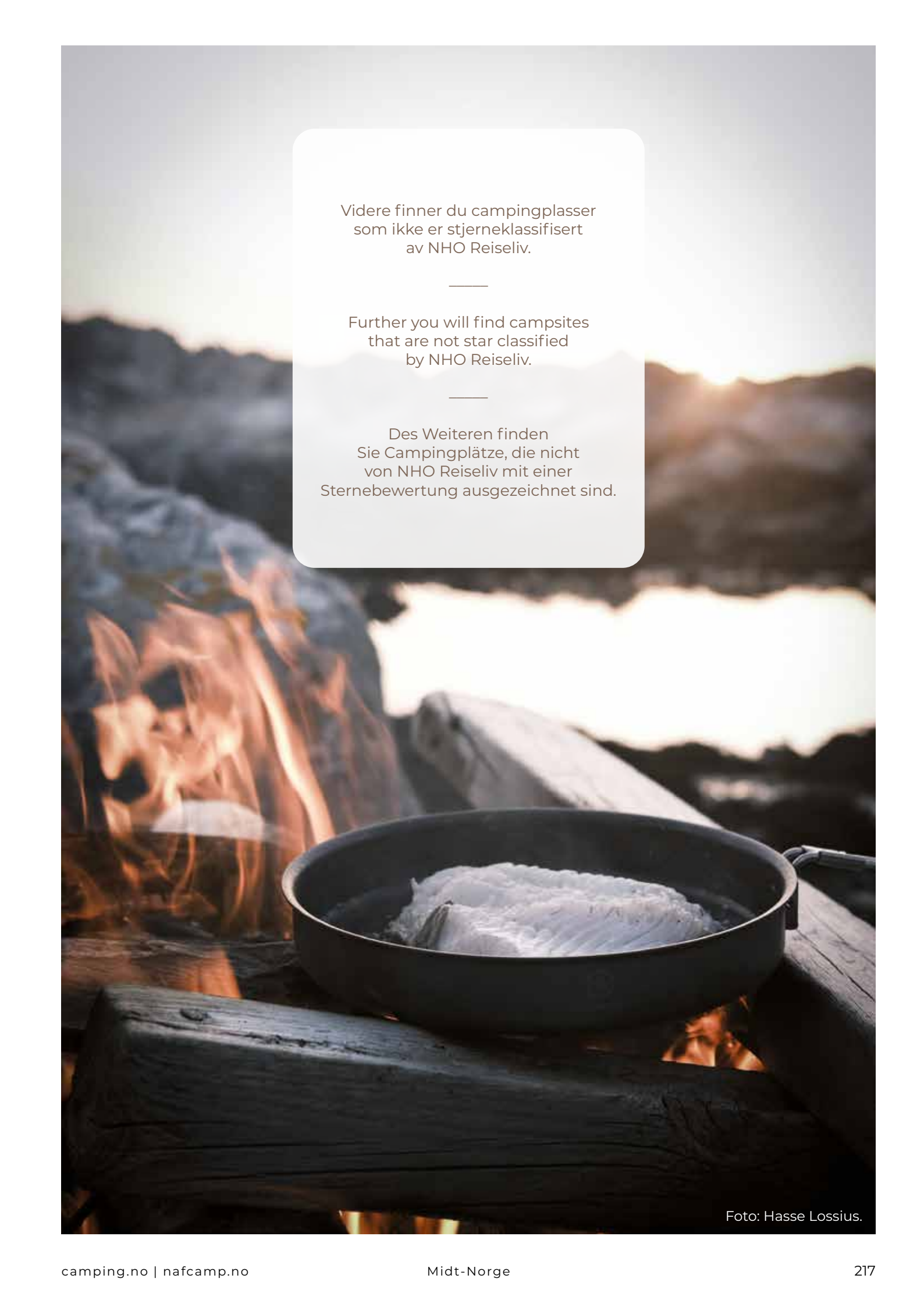
Vi ligger ved elva Sanddøla, 2 km fra Namsen, i rolige omgivelser, fin natur og barnevennlig badestrand. Lekeplass og barneavdeling i sanitærbygget. Nær Grong sentrum med restauranter, kafeer, kjøpesenter, bilverksteder med mer. Nyrenoverte hytter fra helt enkle til høy standard. El-bil ladere på plassen.

Located by the river Sanddøla, 2 km from Namsen, in quiet surroundings, beautiful nature and a child-friendly beach. Playground and children's department in the sanitary building. Close to the center of Grong with restaurants, cafes, shopping center, car workshops and more. Newly renovated cabins from simple to high standard. Electric car chargers on site.

Vier-Sterne-Campingplatz am Fluss Sanddøla, 2 km von Namsen und 1 km von der E6 entfernt, in ruhiger Umgebung, wunderschöner Natur und einem kinderfreundlichen Strand. Spielplatz und Kinderabteilung im Sanitärgebäude. In der Nähe des Zentrums von Grong mit Restaurants, Cafés, Einkaufszentrum, Autowerkstätten und mehr. Neu renovierte Hütten von einfachem bis hohem Standard. Ladegeräte für Elektroautos vor Ort.

12 ★★-★★★★★





Videre finner du campingplasser
som ikke er stjerneklassifisert
av NHO Reiseliv.

Further you will find campsites
that are not star classified
by NHO Reiseliv.

Des Weiteren finden
Sie Campingplätze, die nicht
von NHO Reiseliv mit einer
Sternebewertung ausgezeichnet sind.

Foto: Hasse Lossius.



310



Magalaupe Camping

C9



- 👤 Skredavegen 15, 7345 Drivdalen
- ☎ +47 992 59 993
- ✉ anja.moene@gmail.com
- 🌐 www.magalaupe.no
- 📅 Hele året, fullservice 1/6-4/9

Gode fiskemuligheter. Fint turterreng. Moskussafari i Dovrefjell nasjonalpark. Plassen ligger i nærheten av severdigheten, Magalaupe Jettegryter. Innfallsporten til Dovrefjell nasjonalpark. Turstier fra campingplassen.

Good fishing possibilities. Nice hiking terrain. Muskox safari in Dovrefjell National Park. The camp is located near the sight, Magalaupe Jettegryter. Emptying-system for buses and caravans. The gateway to Dovrefjell National Park. Hiking trails from the campsite.

Das Tor zum Dovrefjell Nationalpark. Gute Angelmöglichkeiten. Schönes Wanderterrain. Moschussafari im Nationalpark. Der Campingplatz befindet sich in der Nähe der Sehenswürdigkeit Magalaupe Strudelloch. Entleerungssystem für Busse und Wohnwagen. Wanderwege mit Start auf dem Campingplatz.

🏠 10



311



Smegarden Camping

C9



- 👤 Losråket 12, 7340 Oppdal
- ☎ +47 916 74 750
- ✉ smegarden@oppdal.com
- 🌐 www.smegarden.no
- 📅 Hele året, fullservice 10/6-20/8

Plassen ligger idyllisk til ved elva Vinstra. Fiskemuligheter på plassen og i elva Driva. Kiosk. Lekeplass. Meget gode turmuligheter med merkede stier i nærområdet. Fjellvandring på Dovrefjell og Trollheimen. Moskux og elgsafari. Velkommen til oss.

Idyllically located by the Vinstra river. Fishing possibilities on site and in the Driva river. Kiosk. Playground. Very good hiking opportunities with marked trails in the immediate area. Mountain hiking on Dovrefjell and Trollheimen. Muskox and elk safari. Free WiFi and cable TV. Welcome!

Dieser Campingplatz ist idyllisch am Fluss Vinstra gelegen. Angelmöglichkeiten auf dem Campingplatzgelände und im Fluss Driva. Kiosk. Spielplatz. Sehr gute Wandermöglichkeiten mit markierten Wanderwegen in unmittelbarer Nähe. Bergwandern im Dovrefjell und Trollheimen. Moschusochsen- und Elchsafari. Kostenloses Wlan und Kabel-TV. Willkommen bei uns.

🏠 15





314



Støren Camping

C8



- Frøsetøran 1, 7290 Støren
- +47 72 43 14 70
- post@storencamping.no
- www.storencamping.no
- 1/6–31/8, fullservice 20/6–10/8

Ligger lunt og idyllisk til i naturskjønne omgivelser ved bredden av lakselven Gaula. Fiskekort til salgs. Ideelt utgangspunkt for dagsturer til Trondheim, Røros og Oppdal. Gatekjøkken/grill 900 m, Kafeteria 800 m, restaurant og pub 700 m. Tilrettelagt for funksjonshemmede.

Located in a cozy and idyllic setting in scenic surroundings on the banks of the salmon river Gaula. Fishing licenses can be bought on site. Ideal starting point for day trips to Trondheim, Røros and Oppdal. Takeaway/grill 900 m, Cafeteria 800 m, restaurant and pub 700 m. Universally accessible.

Idyllisch am Ufer des Lachsflusses Gaula in landschaftlich reizvoller Umgebung gelegen. Sie können Angelkarten bei uns kaufen. Idealer Ausgangspunkt für Tagesausflüge nach Trondheim, Røros und Oppdal. Imbiss, Café, Restaurant und Kneipe in der Nähe. Angepasst für Personen mit eingeschränkter Mobilität.

5



315



Vauldalen Gård Camping

D8



- Mellomriksvegen 893, 7370 Brekkebygd
- +47 72 41 32 85
- per.inge.skott@hotmail.com
-
- Hele året

Vauldalen Gård ligger i naturskjønne omgivelser ca. 800 moh. Gode muligheter for fjellturer både sommer og vinter. Kort vei til alpinanleggene i Tenndalen i Sverige.

Vauldalen Gård is located in scenic surroundings approx. 800 m above sea level. Good possibilities for mountain trips in both summer and winter. A short drive to the alpine resorts in Tenndalen in Sweden.

Der Bauernhof Vauldalen liegt in einer naturschönen Umgebung etwa 800 m.ü.d.M. Gute Möglichkeiten für Bergtouren im Sommer und Winter. Die Skianlagen im schwedischen Tenndalen sind ebenfalls gut erreichbar.

3





321



Selbu Camping

D8



- Uglemoene 4, 7580 Selbu
- +47 73 81 01 80
- post@selbucamping.no
- www.selbucamping.no
- Hele året, fullservice 1/5-15/10

Gode muligheter for camping, enten du tenker på kortere opphold, eller vil bruke hele ferien på stedet. Alle plassene ligger fint til i forhold til Selbusjøen. Det er også bare 5 min gange til B. Langseth handlested. Grillplass, kajakkutleie og fine bademuligheter.

A lovely place to camp. All the pitches are well located in relation to Lake Selbusjøen. Short distance to sanitary facilities. It is also only a 5-minute walk to the B. Langseth shopping center. We have a playground, barbecue area, nice bathing facilities and kayak rental.

Gute Möglichkeiten zum Campen, egal ob Sie einen kürzeren Aufenthalt überlegen oder Ihren ganzen Urlaub hier verbringen möchten. Alle Stellplätze haben eine gute Lage in Bezug auf den See Selbusjøen. Der Kleinladen B. Langseth nur 5 Fußminuten entfernt. Kinderspielplatz, Grillplatz und schöne Bademöglichkeiten sind mit dem Campingplatz verbunden. Kajakverleih.

15




325



Stiklestad Camping

D7



- Vukuveien 261, 7650 Verdal
- +47 901 66 649
- stiklestad.camping@gmail.com
- www.stiklestadcamping.no
- Hele året, fullservice 1/6-31/8

Ved Verdalselva nær Stiklestad Nasjonale kultursenter. Hytter i laftet tømmer. Laksefiske i en av landets bedre elver, disponerer fiskevald med gapahuk på ca 400 meter. Døgn-/sesongkort selges. Spesielt lagt tilrette for fiskeglade familier. 10 km til golfbane og fiske i fjellvann.

We are situated in a family friendly area by the Verdal river bordering with the Stiklestad Sports Club's sports facilities, and close to Stiklestad National Heritage Center (walking distance 2 km approx.)

Am Fluss Verdalselva und in der Nähe des Nationalen Kulturzentrums von Stiklestad gelegen. Wir haben Holzhütten einer traditionellen norwegischen Bauart. Einer der besten Lachsflüsse in Norwegen in der Nähe. Angeln in Bergseen auch möglich. Wir verkaufen Angelkarten. Bei uns fühlen sich besonders angelbegeisterte Familien wohl. Wir verfügen über ein Biwak.

17





331



Guldbergaunet Camping

D7



- Elvenget 34, 7716 Steinkjer
- +47 74 16 20 45
- g-book@online.no
- www.guldbergaunetcamping.no
- Hele året, fullservice 1/5–30/9

10 minutters gange fra Steinkjer bysentrum. Sommerhotell og camping i flotte omgivelser ved Steinkjerelva. Vi tilbyr hytter, rom og caravanplasser, samt leiligheter i sommerhotellet fra juni til august. Det er en flott nyetablert lekepark i gangavstand og moderne idrettsanlegg.

Just a 10-minute walk from Steinkjer city center, we offer cabins, rooms, and plenty of space for mobile homes, campers, and tents. From June to August, we have nice apartments available for rent in our summer hotel. There is a newly established public playground within walking distance and a state-of-the-art sports arena nearby.

Der Campingplatz liegt nur 10 Gehminuten von Steinkjer entfernt. Sommerhotel und Campingplatz befinden sich in einer schönen Umgebung am Fluss Steinkjer. Es gibt Hütten, Zimmer und Stellplätze sowie Wohnungen im Sommerhotel von Juni bis August. Ein neu und schön angelegter Spielplatz sowie moderne Sportanlagen befinden sich in unmittelbarer Nähe.

8



333



Kvam Motell & Camping

D7



- Kvamskjerkevegen 10, 7732 Steinkjer
- +47 74 14 97 30
- post@kvammotell.no
- kvammotell.no
- Hele året, fullservice 15/6–20/8

Her kan du nyte vakre omgivelser ved Snåsavatnets bredder. Beliggenheten gjør det til et attraktivt sted, med nærhet til butikk og flotte turområder. Snåsavatnet er også kjent for å være et meget populært fiskevann med en av de største ørretstammene i Norge.

Enjoy the beautiful surroundings by the banks of Snåsavatnet, whether you arrive by sea or land. The location makes it an attractive spot, with close proximity to shops and great hiking areas. Snåsavatnet is also known for being a popular fishing lake, featuring one of the largest trout stocks in Norway.

Hier können Sie die schönen Umgebungen am Ufer des Snåsavatnet genießen, egal wie Sie zu uns gelangen. Die Lage macht uns zu einem attraktiven Campingplatz mit unmittelbarer Nähe zu Geschäften und großartigen Wandergebieten. Snåsavatnet ist auch ein beliebter Angelsee, der für einen der größten Forellenbestände in ganz Norwegen bekannt ist.

13



| Nord-Norge

Nord-Norge





Landets største landsdel strekker seg både lengst nord og lengst øst, men har også med seg eventyrlige kystområder på Helgeland og i Lofoten.

Bare å kjøre hovedveien fra Majavatn sør i Nordland til Hamningberg lengst nordøst i Troms og Finnmark tar flere dager. Vil du besøke de mest interessante plassene underveis trenger du mange ferier: Den eventyrlige Helgelandskysten. Den virvlende Saltstraumen. Mangfoldige Steigen og Hamarøy. Norges nasjonalfjell Stetind ved Tysfjorden. Storlagne Salten. Den ville, vakre og varierte kyst- og øynaturen og kulturen i Ofoten, Lofoten, Hinnøya, Vesterålen og helt ut til Værøy og Røst. Øyverdenen i Troms med Senja og Ringvassøya som de mektigste. Norges hovedlands nordligste punkter, Knivskjellodden og Kinnarodden. De østligste ved Kiberg og på Hornøya ved Vardø. Byene i vår nordligste landsdel har og mye å by på: Brønnøysund, Sandnessjøen, Mosjøen, Mo i Rana, Bodø, Narvik, Tromsø, Alta, Hammerfest, Honningsvåg, Vadsø, Vardø og Kirkenes. Det er bare å velge og vrake. Snør på deg vandrestøvle og besøk Okstindane, Saltfjellet, indre Troms og Finnmarksvidda også så har du mye spennende foran deg i enda flere ferier.

Foto: Fisking i Senja. Polar Panorama Lodge.

The country's largest region extends both farthest north and east, but also entails the beautiful and endeavouring coastal areas of Helgeland and Lofoten.

Just driving the main road from Majavatn south in Nordland to Hamningberg furthest northeast in Troms and Finnmark, takes several days. If you want to visit the most interesting places along the way, you need more than one holiday. Amongst places to visit: The adventurous Helgeland coast. Saltstraumen, arguably the world's strongest tidal current. The varied and mountainous Steigen and Hamarøy. Norway's national mountain Stetind. The magnificent Salten. The wild, beautiful, and varied coastal nature and culture in Ofoten, Lofoten, Hinnøya, Vesterålen, and all the way to islands of Værøy and Røst. A world of islands appears in Troms, with Senja and Ringvassøya as the most majestic. Norway's mainland's northernmost points, Knivskjellodden and Kinnarodden. The easternmost at Kiberg and on Hornøya by Vardø. The cities in our northernmost part of the country have a lot to offer: Brønnøysund, Sandnessjøen, Mosjøen, Mo i Rana, Bodø, Narvik, Tromsø, Alta, Hammerfest, Honningsvåg, Vadsø, Vardø and Kirkenes. There are plenty of options worth visiting. Lace up your hiking boots and visit Okstindane, Saltfjellet, inner Troms and Finnmarksvidda, and you will have a lot of exciting adventures ahead.

Foto: Breivika badestrand. Visit Helgeland / Kristoffer Møllevik.



Nordnorwegen

Die größte Region Norwegens erstreckt sich sowohl im äußersten Norden als auch im äußersten Osten, umfasst aber auch die schönen Küstengebiete von Helgeland und Lofoten. Allein die Fahrt entlang der E6, der Hauptstraße, von Majavatn im Süden des Bezirks Nordland nach Hamningberg im äußersten Nordosten im Bezirk Troms und Finnmark dauert mehrere Tage. Wer unterwegs die interessantesten Orte besuchen will, braucht mehr als nur eine Urlaubsreise. Unter anderem: Die abenteuerliche Küste von Helgeland. Saltstraumen, der stärkste Gezeitenstrom der Welt. Die abwechslungsreichen Gemeinden Steigen und Hamarøy. Norwegens Nationalgipfel Stetind und der prächtige Salten. Die wilde, schöne und abwechslungsreiche Küsten- und Inselnatur und die Kultur auf den Ofoten, den Lofoten, Hinnøya, Vesterålen und bis hin zu den Inseln Værøy und Røst. Weiter nördlich, in Troms, taucht eine Welt von Inseln auf, mit Senja und Ringvassøya als die Prächtigen. Der nördlichste Zipfel des europäischen Festlandes, Kinnarodden, und der nördlichste Teil überhaupt, Knivskjellodden. Die östlichsten Zipfel bei Kiberg und auf der Insel Hornøya bei Vardø. Auch die Städte in Nordnorwegen haben viel zu bieten: Brønnøysund, Sandnessjøen, Mosjøen, Mo i Rana, Bodø, Narvik, Tromsø, Alta, Hammerfest, Honningsvåg, Vadsø, Vardø und Kirkenes. Sie haben die Wahl. Oder Sie schnüren Ihre Wanderschuhe und besuchen die Wandergebiete Okstindane, Saltfjellet, die Indre Troms oder das größte Hochplateau Norwegens, die Finnmarksvidda. Egal wie Sie sich entscheiden; Sie werden viele aufregende Abenteuer vor sich haben.

Foto: Innovasjon Norge / Johny Goerend.



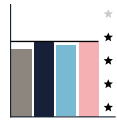


Topcamp Mosjøen – Helgeland

D6



Campingvegen 1, 8657 Mosjøen
 +47 75 17 79 00
 mosjoen@topcamp.no
 www.topcamp.no/mosjoen
 Hele året, fullservice hele året



Rett ved E6, og i gangavstand til koselige Mosjøen sentrum. Asfalterte plasser med strøm, for bobil og campingvogn, samt fine hytter og leiligheter. Hoppepute og ny lekeplass. Pizzabakeren og dagligvare rett utenfor. Opplev Sjøgata, gå i sherpatrappen og ta zip-line over Vefsnfjorden!

Right by the E6 and within walking distance to the charming town center of Mosjøen. Paved pitches with electricity for motorhomes and caravans, as well as cozy cabins and apartments. Jumping pillow and a new playground. Pizzabakeren and a grocery store just outside. Experience Sjøgata, hike the Sherpa stairs, and ride the zip-line over Vefsnfjorden!

Direkt an der E6 und in Gehweite zum gemütlichen Zentrum von Mosjøen. Asphaltierte Stellplätze mit Strom für Wohnmobile und Wohnwagen sowie gemütliche Hütten und Apartments. Hüpfkissen und neuer Spielplatz. Pizzabäcker und Lebensmittelgeschäft direkt vor der Tür. Erleben Sie Sjøgata, wandern Sie die Sherpa-Treppe hinauf und fahren Sie mit der Zip-Line über den Vefsnfjord!

20 ★★–★★★★★

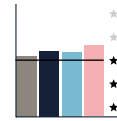


Topcamp Havblikk – Helgeland

D6



Sjøberget 10, 8700 Nesna
 +47 75 05 65 40
 havblikk@topcamp.no
 topcamp.no/havblikk
 Hele året, fullservice hele året



Camping i spektakulært landskap med hav og fjell nær kystveien på Helgeland. Plasser helt ved havet, asfalterte bobilplasser, rom, leiligheter og hytter. Havblikk er en perfekt base for opplevelser som øyhopping, havørn-safari, fiske, padling og SUP, men også flotte terreng for sykkel- og topturer.

A campsite set in spectacular landscape with sea and mountains near the coast road in Helgeland. Camping spots right by the sea, asphalted motorhome sites, rooms, apartments and cabins. Havblikk is a perfect base for memorable activities such as island hopping, sea eagle safaris, fishing, kayaking and SUP, but also great terrain for cycling and peak walking.

Wir sind ein ganzjährig geöffneter Campingplatz in spektakulärer Landschaft nahe der Küstenstraße an der Helgelandsküste. Plätze direkt am Meer, asphaltierte Stellplätze, Zimmer, Wohnungen und Ferienhäuser. Havblikk ist ein perfekter Ausgangspunkt für Erlebnisse wie Inselhüpfen, Seeadlersafari, Angeln, Paddeln und SUP. Wir haben auch ein tolles Terrain für Rad- und Gipfeltouren.

20 ★★–★★★★★






Bjerka Camping

E6



📍 Nergårdsgaten 27, 8643 Bjerka
 ☎ +47 75 19 05 47
 ✉ post@bjerkacamping.no
 🌐 www.bjerkacamping.no
 📅 Hele året, fullservice 1/6-1/9



På plassen kan den som ønsker å benytte elva, bade, leie kano eller fiske. Andre bademuligheter er Bjerkastranda, som ligger lunt og avskjermet, ca. 0,5 km fra campingplassen, der også båtfolket har en trygg havn med egen flytebrygge.

On the site, we have a barbecue, a playground, and for those who wish to use the river, there are options to swim, rent a canoe, or go fishing. Another swimming option is Bjerkastranda, a sheltered beach located approximately 0.5 km from the campsite. Boaters also have a safe harbor with their own floating jetty.

Auf dem Campingplatz gibt es die Möglichkeit zu grillen, die Kinder haben einen Spielplatz, und wer den Fluss nutzen möchte, kann schwimmen, ein Kanu mieten oder angeln. Weitere Bademöglichkeiten finden Sie am nahegelegenen, windgeschützten Bjerkastranda. Bootsfahrer haben einen sicheren Hafen mit eigenem Schwimmsteg.

🏠 25 ★★-★★★★★




Mo i Rana Camping

E5



📍 Hammergeien 10, 8626 Mo i Rana
 ☎ +47 962 32 333
 ✉ mo.camping@gmail.com
 🌐 www.moiranacamping.no
 📅 1/5-30/9



Campingplassen ligger ved elven og Klokkerhagen elvepark. Kort avstand til aktiviteter som sykling, vandring, fiske og padling. På plassen er servicebygg, hytter, teltplasser, mobil-/vognplasser og mulighet for grilling. Alt innen gangavstand fra Mo i Rana sentrum.

The campsite is located by Klokkerhagen river park. Nearby activities include cycling, hiking, fishing and paddling. On site are service buildings, cabins, tent pitches, caravan/caravan pitches and the possibility of a barbecue. Sanitary facility with laundry, kitchen and changing room. Everything within walking distance of Mo i Rana centre.

Der Campingplatz liegt am Fluss und am Flusspark Klokkerhagen. Gute Lage für Aktivitäten wie Radfahren, Wandern, Angeln und Paddeln. Auf dem Campingplatz steht Ihnen ein Servicegebäude, Hütten, Zeltplätze, sowie Stellplätze für Wohnwagen und Wohnmobile zur Verfügung. Möglichkeit zum Grillen. Sanitäreanlage mit Waschküche, Küche und Wickelraum.

🏠 16 ★★★★★-★★★★★



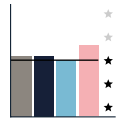


Saltdal Turistsenter

E5



📍 Storjord i Saltdal, 8255 Røkkland
 ☎️ +47 75 68 24 50
 ✉️ post@isaltdal.no
 🌐 www.isaltdal.no
 📅 Hele året, fullservice hele året



Et stoppested ved E6, nær Polarsirkelen. Flotte natur- og turopplevelser nær Nasjonalpark. Merkede stier for funksjonshemmede og barnevogn. Rik planteflora med fredede plantearter. Fiskemuligheter for laks og ørret. Nord-norsk tradisjonsmat. Besøk vår «Storstue» en 120 m² stor gamme/kåte.

A stop right off the E6, close to the Arctic Circle. Fantastic nature and hiking experiences near the National Park. Marked trails adapted for the disabled and pushchairs. Rich flora with many protected plant species. Fishing opportunities for salmon and trout. Northern Norwegian traditional food. Visit our "Great Room", a 120 m² turf hall.

Natürlicher Halt direkt an der E6 nahe des Polarkreises. Hier können Sie großartige Natur- und Wandererlebnisse genießen. Markierte Wanderwege, die auch angepasst für Personen mit eingeschränkter Mobilität und Kinderwagen sind. Reichliche Flora mit geschützten Pflanzen. Gute Angelmöglichkeiten auf Lachs und Forelle. Nordnorwegisches Traditionessen. Besuchen Sie unser großes samisches Zelt, Gamme.

🏠 12 ★—★★★★

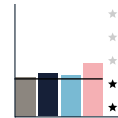


Rognan Fjordcamp

E5



📍 Sandbakkvegen 16, 8250 Rognan
 ☎️ +47 481 54 795
 ✉️ hanna@rognanfjordcamp.no
 🌐 www.rognanfjordcamp.no
 📅 4/5–15/9, fullservice 4/5–15/9



Ligger idyllisk ved Saltdalsfjorden. Nyt utsikten fra telt, caravan/bobil og hytter. Grenser til friluftsområder med bl.a. fotballbane, frisbee-bane, turstier. Fiskemuligheter i nærheten. Sløyerom og gratis frysemuligheter for fanget fisk. Utleie av båter og sykler. Trampoline. Kort vei til sentrum og fjellturer.

We are idyllically located by Saltdalsfjorden. You can enjoy the view from your tent, caravan, motorhome or cabin. We border a public leisure area with a football pitch, beach volleyball court, Frisbee course, and walking trails. Good fishing opportunities nearby. Own harbour, fish-gutting room and free freezing facilities for caught fish. Rental of boats and bicycles.

Wir sind idyllisch am Saltdalsfjord gelegen. Die schöne Aussicht können Sie von Zelten, Wohnwagen, Wohnmobilen oder Hütten aus genießen. Wir haben ein breites Aktivitätsangebot in der Nähe: Fußballplatz, Beachvolleyfeld, Discogolf, Fitness-Outdoorgeräte und Wanderwege. Gute Angelmöglichkeiten in der Nähe. Wir verfügen u.a. über eigenen Hafen und Filettierraum. Boots- und Fahrradverleih.

🏠 20 ★★—★★★★★






368



Fauske Camping & Motell

E5



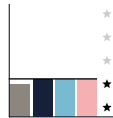
📍 Saltdalsveien 23, 8211 Fauske

☎ +47 75 64 84 01

✉ fausm@online.no



📅 Hele året, fullservice hele året



Fisk torsk, sei og sild i fjorden. Kjent for sin marmor, har området to marmorbrudd og gaveartikler til salgs i sentrum. Sulitjelma er en historisk gruveby med turstier og fjellområder. Besøk gruvemuseet og Saltstraumen, en av verdens sterkeste malstrømmer.

Fish for cod, pollock, and herring in the fjord. Fauske is famous for its marble, with two quarries producing lovely gifts. Explore this historic mining town and its hiking trails, or visit Saltstraumen, one of the world's strongest maelstroms. Cabins (2-7 beds) and motel rooms (2-4 beds) available.

Im Fjord können Sie auf Dorsch, Seelachs und Hering angeln. Fauske ist bekannt für seinen Marmor, und es gibt zwei Marmorbrüche. In der Stadt werden Geschenkartikel verkauft. Besuchen Sie die Bergbaustadt Sulitjelma mit ihrer interessanten Geschichte. Entdecken Sie die Berggebiete mit Wanderwegen, das Bergbaumuseum und das Besucherbergwerk. Erleben Sie den Saltstraumen.

🏠 58 ★★-★★★★★




369



Pluscamp Saltstraumen

E5



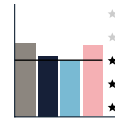
📍 Kapstøveien 6, 8056 Saltstraumen

☎ +47 75 58 75 60

✉ post@salcampi.no

🌐 saltstraumen-camping.no

📅 Hele året, fullservice 1/4-1/9



Opplev Saltstraumen, verdens sterkeste tidevannsstrøm. Vi ligger lengst nord på Kystriksveien og tilbyr overnatting i 19 hytter og 4 leiligheter. 80 campingvogn/bobil og teltplasser. Nyrenoverte serviceanlegg med vaskerom, sløyerom, fryserom og felles kjøkken. Gratis Wifi.

Experience Saltstraumen, the world's strongest tidal current. We are located furthest north on Kystriksveien (the coastal road) and offer accommodation in 19 cabins and 4 apartments. Space for 80 caravan/motorhome and tents. Newly renovated service facilities with laundry room, fish-gutting room, freezer room and shared kitchen. Free WiFi.

Wir sind ein perfekter Ort, um den Saltstraumen, den stärksten Gezeitenstrom der Welt, zu erleben. Wir befinden uns am nördlichsten Abschnitt der Küstenstraße, Kystriksveien, und bieten 19 Hütten und 4 Appartements. 80 Stellplätze für Wohnwagen, Wohnmobil und Zelte. Neu renovierte Serviceeinrichtungen mit Waschküche, Filettierraum, Gefrierraum und Gemeinschaftsküche. Gratis WLAN.

🏠 20 ★★★★★-★★★★★



Nord Norge gir deg fl med unike b

Området rundt **PlusCamp Saltstraumen Camping** har et variert turterreng, og en del av stiene langs strømmen er tilrettelagt for rullestol. Pluscamp Saltstraumen Camping har nærhet til fjellområder med mange attraktive topturer året rundt. Saltstraumen har rikt marint liv, og fiske er mulig fra land, eller vi kan formidle båtutleie.

Flere ganger daglig går det buss fra Saltstraumen til Bodø, noe som gjør det enkelt å ta del i bylivet med butikker, kafeer, restauranter og et rikt kulturliv.

Kabelvåg Feriehus & Camping ligger sentralt i Lofoten, som er et populært turistmål med svært vakker natur. Området er et yndet turistmål sommer og vinter. Sommeren er tiden for og oppleve fjellene, havet og midnattssola, vinteren tiden for ski turer – Lofotfiske og Nordlyset.



Saltstraumen Camping

Velkommen til PlusCamp Saltstraumen Camping som ligger like ved Saltstraumbua, langs Kystriksveien (Fv17), 33 kilometer fra Bodø. Fra campingen er det et par minutters spasertur ned til Saltstraumen, verdens sterkeste malstrøm. Saltstraumen Camping er åpen året rundt og har 19 hytter og 4 leiligheter med dusj/wc, TV og oppvaskmaskin.

Campingene kan tilby mange teltsteder og rundt 80 caravanplasser. I det nyrenoverte serviceanlegget finnes dusjer og toalett inndelt i små adskilte rom. Sløyerom, fryserom, felles kjøkken og vaskerom tilgjengelig til alle gjester. Gratis WiFi.

Pluscamp Saltstraumen Camping

Kapstøveien 6 | 8056 Saltstraumen
post@salcampi.no | www.saltstraumen-camping.no

I Lofoten finnes en rekke spennende aktiviteter og museer sommer og vinter. Blant annet Lofotmuseet i Kabelvåg, Lofotakvariet og Norsk Fiskeværsmuseum i Å. På Borg på Vestvågøy ligger Lofotr Vikingmuseum, som er en rekonstruksjon av et høvdingsete fra vikingtiden. Til Lofoten reiser en med Fly – Hurtigruten eller kjører bil på E10. Lofoten kan tilby mange overnattingsmuligheter som Campingplasser – rorbuer og Hotell.

Ser du etter ferieplasser i Finnmark, er **Alta Strand Camping & Apartment** et flott utgangspunkt. Alta kan by på det meste. Her har du tilgang på en moderne og levende by med shopping, restauranter og uteliv, samtidig som du kommer deg rett ut på Finnmarksvidda. Opplev skikkelig vinter eller hva med lys hele døgnet og fersk fesk på kaia om sommeren? Alta har alt, så kom og skap minner for resten av livet.



Kabelvåg Feriehus & Camping

ligger i naturskjønne omgivelser 1 km vest for Kabelvåg, og er en moderne og topp utrustet campingplass for besøkende med telt, bobil og campingvogn, eller for de som ønsker å leie nye moderne hytter, hus eller leiligheter. Plassen har en unik beliggenhet med nærheten til naturen, marka, fjellene og havet. Alt i gåavstand fra campingene. Vertskapet kan tilby for bruk et unikt og moderne servicehus med bad, kjøkken og vaskeri, wifi på hele området, 16 amp strømkurser, serveringstelt, sykkelutleie m.m. Den sentrale beliggenheten i Lofoten gjør at stedet er en naturlig Basecamp for dine opplevelser sommer og vinter.

Kabelvåg Feriehus & Camping

Mølnosveien 19 | 8310 Kabelvåg
post@kabelvag.com | www.kabelvag.com

otte naturopplevelser eliggenheter

Narvik og regionen omkring har mye å by på for alle aldersgrupper. Om du er i den spreke gruppen som trenger utflukter i høyden, eller du ønsker å få meg deg næring eller kulturlivet, vil Narvikregionen garantert gjøre deg tilfreds.

Narvik ligger geografisk midt imellom alle naturlige reisemål i regionen. Vi har Nordkalottveien fra øst (Sverige). Videre nord er Tromsø og Nordkapp, og Lofoten befinner seg vestover. Sør for Narvik finner vi etter hvert Bodø. Når du først er kommet til Narvik vil du nok trenge noe dager til å få med deg alt.

I mange år har Narvik vært kjent for å ha egen gondol. Visste du at vi nå har fått ny? I tillegg ligger Narvik ikke langt fra Polar Park. Her kan du oppleve mange spennende dyr, som jerv, Ulv, Gaupe og Bjørn. Om historie interesserer deg, har du kanskje fått med deg filmen «Kampen om Narvik». Narvik var altså det første sted

i verden hvor Hitler måtte kapitulere, og det er ennå mange steder hvor en kan se tydelige spor etter kamper og infrastruktur. Kanskje starter turen på det moderne Krigsminne- museet?

Om du ankommer fra sør eller reiser sørover etter endt besøk hos **Ballangen Camping**, anbefaler vi at du tar ferge fra mellom tettstedene Drag og Kjøpsvik. På denne turen vil du få muligheten til å beskue noe med det fineste Nord Norge kan by på. Majestetiske fjorder og fjell, malstrømmer ja rett og slett helt fantastiske opplevelser bare på noen få mil. Og som en diamant ligger også Norges Nasjonalfjell langs denne strekningen, Stetinden. Her kan en oppleve enorme kontraster, mellom hav og fjell, så rått og så heftig.



Alta Strand Camping & Apartment

Alta Strand camping & Apartment har åpent hele året fra kl 08.00 til 23.00. Vi har alle fasiliteter for telt, bobiler og campingvogner. 22 campinghytter, 9 bungalover, 11 leiligheter for 1 til 5 personer.

Vi har et tilbud som passer alle. Vi har beliggenhet mot uberørt areal ved Altaelva. Naturen og kulturen i Finnmark er noe helt eget og unik. Vårt mål og ønske er at alle som besøker oss her på Alta Strand Camping skal få muligheten til å oppleve dette uansett lommebok. Vi har tusenvis av fornøyde gjester årlig. Ta turen til Alta Strand Camping og opplev midnattssola sommerstid, eller nordlyset vinterstid!

Alta Strand Camping & Apartment

Tøllesvei 34 | 9518 Alta
Telefon +47 912 33 333



Foto: Kalle Punsvik

Ballangen Camping

Narvik har en av de største campingplassene i nord, i Ballangen. Her vil du finne topp moderne hytter, servicehus og ikke minst en rekke oppstillingsplasser på brostein.

Du vil også finne en rekke aktiviteter som oppvarmet utendørs basseng, barneridning, minigolf, båtutleie, lekeapparater, bordtennis, hoppepute osv. Stedet har også en stor restaurant som er åpen store deler av dagen. Ellers har plassen det meste av moderne fasiliteter.

Vi fyller 60 år i 2024 – Velkommen!

Ballangen Camping

Stor-Ballangen | 8540 Ballangen | Tel: +47 76 92 76 90
post@ballangencamping.com | www.ballangencamping.com



370



Camp Saltstraumen-Elvegård

E5



- 👤 Straumøyaveien 70, 8056 Saltstraumen
- ☎ +47 915 25 901, 40 60
- ✉ post@campsaltstraumen-elvegard.no
- 🌐 www.campsaltstraumen-elvegard.no
- 📅 Hele året, fullservice 15/5–15/10



Ligger på Straumøya med utsikt over Saltenfjorden. En plass med sjø, natur og fjellomgivelser og med gode fiskeområder. Her får man kveite, torsk, sei, sjørret og laks. Flott turterreng. Saltstraumen er berømt for sin sterke tidevannsstrøm, og er populært for aktiviteter som havørnsafari og dykking.

We are located by the sea on Straumøya with a beautiful view of Saltenfjorden. A fantastic place with sea, nature and mountains and excellent fishing opportunities for halibut, cod, pollock, sea trout and salmon. Great walking terrain. Saltstraumen is famous for its strong tidal current and is popular for activities such as sea eagle safaris and diving.

Wir befinden uns am Meer auf der Insel Straumøya mit schönem Blick auf den Saltenfjord. Ein großartiger Campingplatz mit Natur und Bergumgebung und guten Angelgebieten. Hier bekommen Sie Heilbutt, Kabeljau, Seelachs, Meerforelle und Lachs. Tolles Wandergebiet. Der Saltstraumen ist berühmt für seine starke Gezeitenströmung und beliebt für Seeadlersafaris und Tauchen.



375

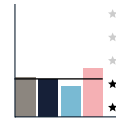


Lundhøgda Camping

E5



- 👤 Lundveien 62, 8206 Fauske
- ☎ +47 75 64 39 66
- ✉ booking@lundhogdacamping.no
- 🌐 www.lundhogdacamping.no
- 📅 Hele året



Campingplassen ligger i naturkønne omgivelser på en høyde med utsikt over Saltenfjorden og Fauske. Det er et rolig barnevennlig sted med lite trafikk. Her har du all mulighet til å koble av og få den gode feriefølelsen. Gratis trådløst internett på hele plassen.

Lundhøgda Camping is located in beautiful natural surroundings overlooking Saltenfjorden and Fauske. A quiet, child-friendly campsite with little traffic. Here you have every opportunity to relax and get that good holiday feeling. Free WiFi.

Der Campingplatz liegt in naturschöner Umgebung auf einem Hügel mit Blick auf den Saltenfjord und die Stadt Fauske. Es ist ein ruhiger und familienfreundlicher Campingplatz mit wenig Verkehr. Hier haben Sie die Möglichkeit sich zu entspannen und das schöne Urlaubsgefühl zu bekommen. Kostenloses Wlan auf dem gesamten Campingplatz.





376



Strømhaug Camping

E5




Strømhaugveien 2, 8226 Straumen

+47 75 69 71 06 / 907 20 122

mail@stromhaug.no

www.stromhaug.no

1/5-1/9



Vi er et utmerket utgangspunkt for å utforske Salten-området. Kort vei til Rago Nasjonalpark og Norges største isbre Blåmannisen. Vi har moderne hytter og leiligheter, samt enklere campinghytter og oppstillingsplasser for bil, caravan og telt. Dagligvarebutikk og fiskevann som nærmeste nabo.

We are an excellent starting point for exploring the Salten area. A short drive to Rago National Park and Norway's largest glacier, Blåmannisen. We have modern cabins and apartments, as well as simpler camping cabins and places for motorhomes, caravans and tents. A supermarket and fishing lake are our closest neighbours.

Wir sind ein ausgezeichnete Ausgangspunkt, um die Region Salten zu erkunden. Eine kurze Fahrt zum Nationalpark Rago und Norwegens fünfgrößtem Gletscher Blåmannisen. Wir haben moderne Hütten und Apartments sowie einfachere Campinghütten und Stellplätze für Wohnmobile, Wohnwagen und Zelte. Supermarkt und Fischteich nebenan.

18 ★★-★★★★★



★★★★★ Ballangen Camping

Kåret til årets camping 2001



60 år i 2024



Nyoppusset servicebygg

- 52 utleiehytter med topp standard
- 130 caravanplasser
- Egen gjestehavn
- Norsk mat
- Café, restaurant, pizza
- Utendørs oppvarmet basseng
- Vannrutsjebane
- Sauna
- Stellerom tilpasset småbarn
- Vaskemaskiner og tørketromler
- Nytt proft minigolfanlegg
- Båt- og kanoutleie
- Lekeplass – fotballøkke
- Trampoliner – kaniner
- SUP-utleie
- Dino trike sykler
- Havfiske
- 30 km til Stetind, Norges nasjonalfjell
- 30 km til 18-hulls golfbane
- Flott turterreng
- Nye strømsøyler. Mange med vannpost.

8540 Ballangen | Tlf.: +47 76 92 76 90
post@ballangencamping.com
www.ballangencamping.com

Nå med online booking!





Pluscamp Ballangen Camping

E4



📍 Stor Ballangen, 8540 Ballangen
 ☎️ +47 76 92 76 90
 ✉️ post@ballangencamping.com
 🌐 www.ballangen-camping.no
 📅 Hele året, fullservice 1/6-1/9



Oppvarmet svømmebasseng med vann-rutsjebane. Trivelig restaurant. Nytt minigolfanlegg. Hoppepute, trampoliner, fotballøkke, minigravemaskin og kaniner. Laksefiske. Båt- og kanoutleie. Utleie av «Dino car» sykler. Fiskemuligheter. Nasjonalfjellet Stetind.

Heated pool with a slide. A welcoming restaurant. Try our renovated minigolf course. Playground, trampoline, footballpitch, games and rabbits. Giant bouncy pillow. Salmon fishing. Boat and canoe rental. «Dino cars». Salt and fresh water fishing. New service facilities with a high standard. The hosts wish you a warm welcome!

Beheiztes Schwimmbad mit Wasserrutsche. Nettes Restaurant. Spielen Sie Golf in unserer neuen Minigolfanlage. Spielplatz, Trampoline, Bolzplatz, Minibagger und Kaninchen. Großes Hüpfkissen. Boots- und Kanuverleih. Verleih von «Dino Car»-Fahrrädern. Gute Angelmöglichkeiten im Meer und See, herunter Lachsangeln, und See. Neues Servicehaus mit sehr hohem Standard.

🏠 52 ★★★★★-★★★★★★

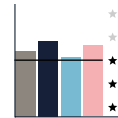


Kabelvåg Feriehus & Camping

E4



📍 Mølnosveien 19, 8310 Kabelvåg
 ☎️ +47 76 07 86 20, 99 23
 ✉️ post@kabelvag.com
 🌐 www.kabelvag.com
 📅 Hele året, fullservice hele året



Vi har alle fasiliteter, store oppstillingsplasser for caravan, bobiler og gode teltplasser, servicehus, Wifi, servering/kafe, resepsjon. Våre hytter, leiligheter og hus er moderne, bygd i en gammel stil. Et naturlig utgangspunkt for å oppleve Lofoten. Fiskevann, fjell og havet er din nærmeste nabo.

A modern campsite with all facilities. We offer large places for caravans and motorhomes and good sites for tents. Our cabins, apartments and house are modern but built in an old style. A natural starting point for nature experiences in Lofoten, summer and winter. Fishing lakes, mountains and the sea are our closest neighbours.

Ein moderner Campingplatz mit allen Einrichtungen. Wir bieten große Stellplätze für Wohnwagen, Wohnmobile und gute Zeltplätze. Unsere Hütten, Wohnungen und Häuser sind modern jedoch im alten Stil gebaut. Ein natürlicher Ausgangspunkt für Naturerlebnisse im Sommer und Winter auf den Lofoten. Fischteiche, Berge und das Meer sind Ihre nächsten Nachbarn.

🏠 4 ★★-★★★★★★





381

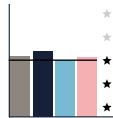


Brustranda Fjordcamping

D4



- Valbergsveien 851, 8370 Leknes
- +47 96910407
- post@brustranda.no
- www.brustranda.com
- 15/5-15/9, fullservice 15/5-5/9



Ligger i hjertet av Lofoten, langs Valbergsveien. Et flott utgangspunkt for avslapning og gode opplevelser. Her finner du turstier, badestrand og fiskemuligheter. Vi har 22 hytter, telt-,obil- og caravanplasser samt servicefasiliteter. I Lofotstua finner du resepsjon, kafé og souvenir-butikk.

Located at the heart of Lofoten, along the scenic Valbergsveien. A great place to relax as well as a good starting point for exciting experiences. Here you will find walking trails, beaches and good fishing opportunities. We have 22 cabins and places for tents, motorhomes and caravans as well as service facilities. In Lofotstua you will find a reception, café and souvenir shop.

Wir befinden uns im Herzen der Lofoten an der naturschönen Straße Valbergsveien. Unsere Lage ermöglicht Entspannung und tolle Erlebnisse. Hier finden Sie Wanderwege, einen Strand und Angelmöglichkeiten. Wir verfügen über 22 Hütten, Zelt-, Wohnmobil- und Wohnwagenstellplätze sowie Serviceeinrichtungen. In Lofotstua finden Sie eine Rezeption, ein Café und einen Souvenirshop.

22 ★★-★★★★★



382



Moskenes Camping

D4



- Moskenesvågen, 8392 Sørvågen
- +47 994 89 405
- info@moskenescamping.no
- moskenescamping.no
- Hele året, fullservice hele året



Unik beliggenhet ut mot Moskstraumen og med utsikt mot Skrova i øst og Værøy i vest. Vi ligger 200 m. fra Moskenes ferjekai. Koselig pub med alle rettigheter og lokale matretter i sesongen. Flott turterreng med fiskevann, museer, fiskebåtturer, rafting, dykking, havfiske, dagsturer til Værøy og Røst.

Unique location facing Moskstraumen and with a view towards Skrova in the east and Værøy in the west. We are located 200 metres from the Moskenes ferry terminal. Cosy fully licensed ca-fé/restaurant serving local dishes in season. Great walking terrain with fishing lakes, museums, fishing boat trips, rafting, diving, sea fishing, and day trips to Værøy and Røst.

Einzigartige Lage gegenüber dem Moskstraumen und mit Blick auf Skrova im Osten und Værøy im Westen. Wir befinden uns 200 m vom Fähranleger Moskenes entfernt. Gemütliche Kneipe mit allen Rechten und regionalen Gerichten in der Saison. Tolles Wandergebiet mit Angelseen, Museen, Fischerbootsfahrten, Rafting, Tauchen, Meeresangeln, Tagesausflüge nach Værøy und Røst.

8 ★★★★★-★★★★★





384

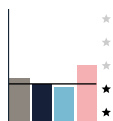


Sortland Camping og Motell

E3



👤 Vesterveien 51, 8400 Sortland
 📞 +47 76 11 03 00
 ✉ reception@sortland-camping.no
 🌐 www.sortland-camping.no
 📅 Hele året



Perfekt for dagsturer i Vesterålen, Lofoten og Harstad. Midnattsol 23.5.–23.7. Utmerket terreng for turgåere i fjell og fjære. Stedet har også fasilitetene en blå by skal ha, kafeer, restauranter og servicetilbud. Sortland med Omegn har et mangfold av varierte naturopplevelser.

A starting point for day trips in Vesterålen and Lofoten archipelago, and to Harstad and Narvik towns. Excellent terrain for hikers. We offer all the amenities expected from a small city with cafes, restaurants and a commercial centre. The area offers a wide variety of outdoor experiences.

Guter Ausgangspunkt für Tagesausflüge auf die Vesterålen, Lofoten und nach Harstad. Mitternachtssonne vom 23.5.–23.7. Ausgezeichnetes Wanderterrain in den Bergen und an der Küste. Sortland hat auch die Einrichtungen, die eine «Blaue Stadt» (so nennt sich Sortland) haben soll: Cafés, Restaurants, und Einkaufsmöglichkeiten. Sortland bietet eine Vielfalt an abwechslungsreichen Naturerlebnissen.

🏠 39 ★★–★★★★★



390

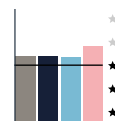


Lapphaugen Turiststasjon

F3



👤 Gen. Fleischersvei 365, 9357 Tennevoll
 📞 +47 77 17 71 27
 ✉ postmaster@lapphaugen.no
 🌐 www.lapphaugen.com
 📅 12/2–31/10, fullservice 1/6–30/9



Campingplass med hytter og oppstillingsplasser for bobiler, lokalisert på fjellet i naturskjønne omgivelser. 40 km nord for Narvik ved E6. Kort avstand til Polar Park, verdens nordligste dyrepark. Krigshistorisk minnepark på plassen. Flott turterreng. Koselig kafeteria med hjemmelaget mat.

Campsite located in scenic mountain surroundings, 40 km north of Narvik. Only a 15-minute drive to Polar Park, the world's northernmost animal park. A war history memorial park is also on-site. The area offers great hiking terrain in both summer and winter. Enjoy a cozy cafeteria featuring traditional Norwegian cuisine.

Campingplatz am Berg in landschaftlich reizvoller Umgebung, 40 km nördlich von Narvik an der E6. Der Polar Zoo, der nördlichste Tierpark der Welt, ist nicht weit entfernt. Ein kriegsgeschichtliches Gedenkmal befindet sich auf dem Campingplatz. Großartiges Wandergebiet das ganze Jahr über. Gemütliches Café vor Ort. Neue Wohnungen. Viele unserer Gäste kommen immer wieder.

🏠 13 ★★–★★★★★





391

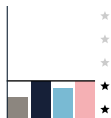


Soløy Camping og Båtutleie

F3



Liaveien 70, 9357 Tennevoll
 +47 957 20 314
 jan@soloycamping.no
www.soloycamping.no
 1/5–30/9, fullservice 1/5–30/9



Liten campingplass i naturskjønne omgivelser ved Lavangsfjorden med utleie av båter og fiskeutstyr, fint turterreng med merkede turløyper og naturen som lekeplass. Velkommen til familie- og fiskeferie.

Small campsite in beautiful natural surroundings by Lavangsfjorden with rental of boats and fishing tackle, fine walking terrain with marked trails and nature as a playground. Welcome to a family fish-ing holiday!

Kleiner Campingplatz in naturschöner Umgebung am Lavangsfjord mit Vermietung von Booten und Angelausrüstung. Schönes Wandergebiet mit markierten Wanderwegen und die Natur gilt als Spielplatz. Genießen Sie Ihren Familien- und Angelurlaub.



400

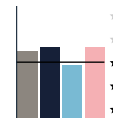


Tromsø Lodge & Camping

F2



Arthur Arntzens Veg 10, 9020 Tromsdalen
 +47 77 63 80 37
 post@tromsøcamping.no
www.tromsølodgeandcamping.no
 Hele året, fullservice hele året



Vi ligger idyllisk plassert i den herlige Nord-Norske naturen, et steinkast unna Tromsø sentrum. Her kan du sovne til lyden av Tromsdalselva som renner forbi, med storslåtte fjell bak ryggen. Vi kan tilby 58 hytter og 54 oppstillingsplasser med strøm for bobil og campingvogn gjennom hele året.

We are idyllically located in the wonderful North Norwegian nature, a stone's throw from Tromsø city. Here you can fall asleep to the sound of the Tromsdal river flowing by, with magnificent mountains as a backcloth. We can offer 58 cabins and 54 places with electricity for motorhomes and caravans throughout the year.

Der Campingplatz befindet sich in idyllischer Lage in der wunderschönen nordnorwegischen Natur, nur einen Steinwurf der Tromsøer Innenstadt entfernt. Hier können Sie vom Rausch des Flusses Tromsdalselva einschlafen mit imposanten Bergen im Rücken. Wir bieten ganzjährig 58 Kabinen und 54 Stellplätze mit Stromanschluss für Wohnmobile und Wohnwagen.





403

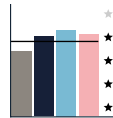


Olderelv Camping

F3



- 👤 Olderelvveien 16, 9143 Skibotn
- ☎ +47 77 71 54 44, 91 13 17 00
- ✉ firmapost@olderelv.no
- 🌐 www.olderelv.no
- 📅 Hele året, fullservice hele året



Vi har hytter og 250 plasser til helårscamping. Velkommen til et trivelig opphold i naturskjønne omgivelser. Stedet er kjent for mye sol og lite nedbør. Tilrettelagt for funksjonshemmede. Flott turterreng og er et godt utgangspunkt for turer både på fjorden, i fjellet og til Sverige og Finland.

We have cabins and 250 places for year-round camping. Welcome to a pleasant stay in beautiful scenic surroundings. The campsite is noted for having lots of sun and little rain. Suitable for disabled. Great walking terrain and an excellent starting point for trips on the fjord, in the mountains and to Sweden and Finland.

Wir haben Hütten und 250 Stellplätze für ganzjähriges Camping. Genießen Sie Ihren Aufenthalt in malerischer Umgebung. Skibotn ist bekannt für viele Sonnenstunden und wenig Niederschlag. Angepasst für Menschen mit eingeschränkter Mobilität. Tolles Wandergebiet und ein guter Ausgangspunkt für Ausflüge auf den Fjord, in die Berge sowie nach Schweden und Finnland.



405

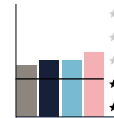


Fosselv Camping

G2



- 👤 Straumfjord, 9151 Storslett
- ☎ +47 916 36 193
- ✉ fosselvcamping@outlook.com
- 🌐 www.fosselv-camping.no
- 📅 10/5-20/9, fullservice 1/6-30/9



Plassen har topp moderne sanitæranlegg. Det går tursti til Fosselvfossen, som har et fritt fall på 64 meter. Campingplassen ligger ned mot fjorden, med gode fiskemuligheter både fra land og i båt. Båter er klare for utleie. I Straumfjorden er sjansene for fangst gode. Velkommen!

Refurbished sanitary facilities are available. There is a hiking trail to Fosselvfossen, which features a free fall of 64 meters. The site is located near the fjord, offering excellent fishing opportunities from both land and by boat. Boats are available for hire. In Straumfjord, you have a good chance of catching cod, pollock, and sea trout. Welcome!

Der Campingplatz verfügt über modernste Sanitäreanlagen. Ein Wanderweg führt zum Wasserfall Fosselvfossen, der einen freien Fall von 64 Metern hat. Es gibt gute Angelmöglichkeiten, sowohl vom Land als auch vom Boot aus. Boote können jederzeit gemietet werden. Im Straumfjord stehen die Chancen gut, Dorsch, Seelachs, Seesaibling und Meerforelle zu fangen.

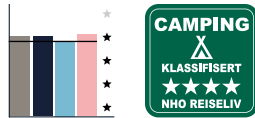




Alta Strand Camping & Apartment G2



Tøllefsvei 34, Øvre-Alta, 9518 Alta
 +47 912 33 333
 folke_strand@hotmail.com
 Hele året, fullservice hele året



Fin beliggenhet på en gresslette ved Alta-elvens bredde. Alta har opplevelser og aktiviteter hele året for både stedets befolkning og tilreisende. Det er et flott utgangspunkt for turer til Karasjok, Kautokeino, Hammerfest og Nordkapp. Velkommen til Alta og Finnmark!

Nice location on a grassy area by the banks of the Alta River. Alta offers experiences and activities year-round for both the local population and visitors. Welcome to Alta and Finnmark!

Schöne Lage auf einer Wiese am Ufer des Altaflusses. Die gleichnamige Stadt bietet ganzjährig Erlebnisse und Aktivitäten für die Einwohner und Besucher. Ein toller Ausgangspunkt für Ausflüge nach Karasjok, Kautokeino, Hammerfest und zum Nordkap. Willkommen in Alta und der Finnmark!

30 ★★-★★★★★



Foto: Finnmark. Christian Roth Christensen.



Foto: Terje Rakke / VisitNorway.com



407

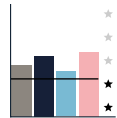


Solvang Camping

G2



- Transfrelvmoen 13, 9538 Alta
- +47 99 09 33 31
- post@solvangcamping.no
- www.solvangcamping.no
- Hele året, fullservice hele året



Campingplass ved sjøen. Opplev midnattsol på Solvang. Pent servicehus. Fint for grupper og konferanser. 70 senger i hytter og rom. Naturskjønn beliggenhet. Nytt: Innendørs mini-vannland ca. 10 km fra plassen.

Campsite by the sea. Experience the midnight sun at Solvang. Attractive service building. Perfect for groups and conferences. 70 beds in cabins and rooms. Scenic location. New: Indoor mini water park approx. 10 km from the campsite.

Campingplatz am Wasser gelegen. Erleben Sie die Mitternachtssonne in Solvang. Nettes Servicehaus. Ideal für Gruppen und Konferenzen. 70 Betten in Hütten und Zimmern. Malerische Lage. Neu: Kleiner Indoor-Wasserpark ca. 10 km vom Campingplatz entfernt.

9 ★★



408

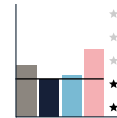


Olderfjord Turistsenter

H1



- E69, 9713 Russenes
- +47 78 46 37 11
- post@olderfjord.no
- www.olderfjord.no
- 1/4–31/10, fullservice 1/4–31/10



Fra oss kan dere ta turen til byene, fiskeværerne og Nordkapp på 1,5 time. Nærliggende severdigheter, med merkede turstier i Olderfjord, Smørfjord og Kistrand. For jakt og fiske er det enkel ankomst til fjell, vidda, innlandsfiske, elver og sjø fra oss. Velkommen!

From us you can take the trip to the towns, fishing villages and Nordkapp in 1.5 hours. Nearby sights, with marked hiking trails in Olderfjord, Smørfjord and Kistrand. For hunting and fishing, there is easy access to mountains, plains, inland fishing, rivers and the sea from us. Welcome!

Von uns aus können Sie die Fahrt in die Städte, Fischerdörfer und ans Nordkap in 1,5 Stunden unternehmen. Sehenswürdigkeiten in der Nähe mit markierten Wanderwegen in Olderfjord, Smørfjord und Kistrand. Zum Jagen und Angeln haben Sie einen leichten Zugang an die Berge, Hochebene, Flüsse und das Meer.

13 ★★–★★★★★



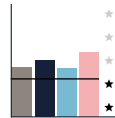


Stabbursdalen Resort

H2



📍 Stabbursnes, 9700 Lakselv
 ☎ +47 465 32 000
 ✉ post@stabbursdalen.no
 🌐 www.stabbursdalen.no
 📅 1/6-1/11, fullservice 25/6-25/8



Stedet er et godt utgangspunkt for turer i Stabbursdalen nasjonalpark samt fiske- og jakturer. 15 km fra Lakselv på vei mot Nordkapp. I løpet av 55 minutters kjøring når du fem store lakseelver og et rikt havfiske. Vi har eget lakserøkeri, SPA-anlegg, grillstue og restaurant.

Idyllically located by the Stabburselva. A good starting point for trips to Stabbursdalen National Park, fishing and hunting trips. 15 km from Lakselv on the way to Nordkapp. 5 large salmon rivers and sea fishing within an hour drive. We have our own salmon smokehouse, SPA, barbecue room and restaurant.

Der Campingplatz liegt idyllisch am Fluss Stabburselva und ist ein guter Ausgangspunkt für Ausflüge in den Nationalpark Stabbursdalen sowie für Angel- und Jagdausflüge. Binnen einer knappen Autostunde erreichen Sie 5 große Lachsflüsse. Meeresangeln auch möglich. Wir haben unsere eigene Lachsräucherei, SPA-Anlage, Grillhütte und Restaurant.

🏠 31 ★★-★★★★★★



Adventure Camp Mehamn

H1



📍 Holmenveien, 9770 Mehamn
 ☎ +47 974 21 900
 ✉ post@nordicsafari.no
 🌐 nordicsafari.no
 📅 Hele året, fullservice hele året



Idyllisk ved Mehamn brygge. Båtutleie, havfiskeutstyr, fileteringsrom, merkede turløyper og ATV. Vi leier ut det meste som trengs av utstyr. Dette er så langt nord det er mulig å kjøre med bil på det europeiske fastland. Vi tilbyr plasser med utsikt mot midnattsolen!

Idyllically located at Mehamn dock. Boat rentals, sea fishing equipment, filleting room with freezer, and drying room for fishing clothing. Hiking routes, ATV rentals, and we offer a wide variety of equipment for hire. This is the northernmost point on the European mainland. We offer locations with a direct view of the midnight sun!

Idyllisch am Hafen von Mehamn gelegen. Bootsverleih, Angelausrüstung, Filetterraum mit Gefrierschrank und Trockenraum für Angelbekleidung. Hier können Sie das Notwendigste mieten, auch ATVs. Markierte Wanderwege. Weiter nördlich können Sie auf dem europäischen Festland mit dem Auto nicht fahren. Wir bieten Stellplätze mit Blick auf die Mitternachtssonne.

🏠 5 ★★★★★-★★★★★★



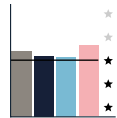


Min Ája

H2



Árvjórgeaidnu 88, 9730 Karasjok
 +47 970 72 225
 post@minaja.no
 www.minaja.no
 Hele året, fullservice 1/6–31/8



Vakker beliggenhet med utsikt over elva og bygda. Vi har grillstuer, storlavvu, utendørs boblebad og finsk sauna med panoramautsikt. I Karasjok finner du Sametinget, museet, Samisk senter for samtidskunst, Sapmi Park med Boble Glasshytte og Sølvsmia, kafeer og restauranter.

Located outside the town centre with a nice view of the river and town. We have cabins with sauna, and smaller options. We light a fire in our big sami tent in summer, and in our barbeque hut in winter. In the sauna you can enjoy the heat while stargazing!

Schöne Lage mit Blick auf den Fluss und das Dorf. Wir haben Grillhütten, ein Lavvu, einen Whirlpool im Freien sowie finnische Sauna mit Panoramablick. In Karasjok finden Sie das samische Parlament und Museum, das samische Zentrum zeitgenössischer Kunst, den Sapmipark mit der Boble Glashütte, Sølvsmia (Silberschmiede), Cafés und Restaurants.

26 ★–★★★★★★

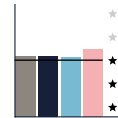


Berlevåg Motell & Camping

11



Havnegt. 12, 9980 Berlevåg
 +47 907 04 505
 booking@berlevagmotell.no
 www.berlevagmotell.com
 1/6–30/9, fullservice 1/6–30/9



Koselig campingplass i et aktivt fiskevær. Gode sanitærfasiliteter. Et hav av aktiviteter venter på deg: mange muligheter til spennende strand- og fjellturer i et storartet kystlandskap, kultursti, flere krigsminne-områder, Havnemuseum, hurtigrute-anløp, besøk på glasskunst-produksjon.

Pleasant campsite in an active fishing village. Good sanitary facilities. A sea of activities awaits you: many opportunities for exciting beach and mountain walks in a magnificent coastal landscape, cultural trail, several war memorials, the educational Port Museum, Coastal Express boats sailing in and out, fresh fish shop, visit to glass art production.

Gemütlicher Campingplatz in einem aktiven Fischerdorf. Gute Sanitäreinrichtungen. Ein Meer von Aktivitäten erwartet Sie: Viele Möglichkeiten für aufregende Strand- und Bergausflüge in einer herrlichen Küstenlandschaft, Kulturlehrpfad, mehrere Kriegsdenkstätten, lehrreiches Hafenumuseum, Anläufe der Hurtigruten, Fischgeschäft, Besuch einer Glaskunstproduktion.





Videre finner du campingplasser som ikke er stjerneklassifisert av NHO Reiseliv.

Further you will find campsites that are not star classified by NHO Reiseliv.

Des Weiteren finden Sie Campingplätze, die nicht von NHO Reiseliv mit einer Sternebewertung ausgezeichnet sind.



- Korgauren 5, 8646 Korgen
- +47 473 74 978
- post@korgen-camping.no
- www.korgen-camping.no
- Hele året, fullservice 1/6–20/8

Korgen Camping er for deg som ønsker stillhet, ro og hvile. Plassen ligger idyllisk til ved den flotte lakselva Røssåga. Flotte turstier langs elva og i fjellene rundt. Campingen byr på gratis trådløst internett! Og kanskje det beste av alt, nesten myggfrie gjennom hele sommeren. Velkommen!

Korgen Camping is for those who want quiet, peace and rest. The place is idyllically located by the beautiful salmon river Røssåga. Great hiking trails along the river and in the surrounding mountains. Free WiFi! And perhaps best of all, the place is virtually mosquito-free throughout the summer. Welcome!

Korgen Camping ist perfekt für diejenigen, die Ruhe und Erholung suchen. Der Ort liegt idyllisch am schönen Lachsfluss Røssåga. Tolle Wanderwege am Fluss entlang und in den umliegenden Bergen. Der Campingplatz bietet kostenloses WLAN. Und das Beste ist vielleicht, dass der Campingplatz den ganzen Sommer über praktisch mückenfrei ist.

14



Foto: Mika Korhonen.



365



Krokstrand Fjellpark

E5



- Saltfjellveien 1586, 8630 Storforshei
- +47 951 66 002
- post@krokstrand.as
- krokstrand.as
- Hele året, fullservice 1/6–30/9

Nydelig beliggenhet ved Ranelva. Fint turterreng og et godt utgangspunkt for turer i Saltfjellet/Svartisen Nasjonalpark, Virvassdalen og Stormdalen. Flotte områder for jakt og fiske. Kafé med alle rettigheter og møterom. I vår nye klatrepark Høyt & Lavt opplever dere lek & mestring.

Lovely location by the Ranelva. Enjoy great hiking terrain and a perfect starting point for hikes in Saltfjellet/Svartisen National Park, Virvassdalen, and Stormdalen. The campsite has popular hunting and fishing areas, a café with full services, and a meeting room. Experience fun and learning in our climbing park, Høyt & Lavt Krokstrand.

60 km nördlich von Mo i Rana und 18 km südlich des Polarkreises. Schöne Lage am Fluss Ranaelva. Schönes Wandergebiet und guter Ausgangspunkt für Wanderungen im Saltfjellet/Svartisen Nationalpark, Virvassdalen und Stormdalen. Beliebte Jagd- und Angelgebiete. Café mit allen Rechten und Tagungsraum. Möglichkeiten zum Tanken und Laden von E-Autos.



371



Geitvågen Bad & Camping

E5



- Midnattssolveien 653, 8016 Bodø
- +47 909 11 777
- welcome@geitvagen.com
- geitvagen.com
- 1/6–30/8

Oppdag den fortryllende verdenen til Geitvågen Camping! Plassert midt i fantastisk naturskjønnhet, tilbyr vår campingplass en fredelig flukt for naturelskere. Nyt roen i vår solkyssede lagune, der det krystallklare vannet inviterer deg til en forfriskende svømmetur.

Discover the enchanting world of Geitvågen Camping! Nestled amidst breathtaking natural beauty, our campsite offers a serene escape for nature lovers. Immerse yourself in the tranquility of our sun-kissed lagoon, where the crystal-clear waters invite you to enjoy a refreshing swim. Embrace the outdoors with hiking trails that lead to stunning vistas.

Entdecken Sie die bezaubernde Welt des Geitvågen Camping! Eingebettet in atemberaubende Naturschönheit bietet unser Campingplatz einen friedlichen Zufluchtsort für Naturliebhaber. Tauchen Sie ein in die Ruhe unserer von der Sonne geküssten Lagune, wo das kristallklare Wasser Sie zu einem erfrischenden Bad einlädt. Erkunden Sie die Natur auf den Wanderwegen.





383



Stokmarknes Camping

E3



Ivar Bergsmogate 35, 8450 Stokmarknes

+47 76 15 26 96

post@akg.as



15/5-15/9

Ligger 800 m fra RV82. 1,2 km fra Stokmarknes sentrum. Kort vei til ørret- og sjøfiske. Fra plassen kan du starte på lette turløyper til Hadseløyas Fjellplatå. Her finnes turløype, ørret- og sjøfiske.

Located 800 m from RV82. 1,2 km from Stokmarknes center. Near to trout and sea fishing. From the camping you can take on easy hiking trails to Hadseløyas Fjellplatå. Here you will find hiking trails, trout- and sea fishing.

1,2 km von Stokmarknes entfernt. Gute Angelmöglichkeiten in der Nähe. Vom Campingplatz aus starten einfache Wanderwege hoch hinaus aufs Hadseløyas Gebirgsplateau. Hier gibt es Wanderwege und Sie können u.a. auf Forellen angeln.

8



385



Andenes Camping

E3



Bleiksvegen 34, 8480 Andenes

+47 413 40 388

camping@whalesafari.no



www.andenescamping.no



1/5-31/10

Andenes Camping ligger vakkert til med utsikt over storhavet. Det er en kolonialbutikk ca. 200 meter fra plassen. Med utgangspunkt her kan du utforske Andenes sentrum (2 km unna) og Andøyas mange spennende tilbud. Velkommen til vår storslåtte natur!

Andenes Camping offers a spectacular sea view. A supermarket is located approximately 200 meters from the site. With Andenes Camping as your base, you can explore the island of Andøy, where plenty of opportunities await. We wish you a warm welcome to our magnificent nature, and we are sure you will enjoy your stay here.

Andenes Camping hat eine schöne Lage mit Blick aufs Meer. Ein kleiner Supermarkt mit guter Auswahl ist ca. 200 m entfernt. Von hier aus können Sie das Zentrum von Andenes (2 km entfernt) und die vielen Angebote der Insel Andøya erkunden. Willkommen bei uns und in unserer reizvollen Natur. Sie werden sich hier wohlfühlen.





392



Elvelund Camping

F3



- Heiaveien 81, Elvelund, 9350 Sjøvegan
- +47 77 17 18 88
- post@elvelund-camping.no
- www.elvelund-camping.no
- Hele året, fullservice 1/6–15/9

Ferier i rolige omgivelser med nydelig utsikt, flott natur og Norges beste sjørøyevassdrag som nærmeste nabo. I kaféen selger vi kioskvarer, kaffe, kaker og middagsmat. Hva med en guidet tur i Sagelvas grotter, eller en sjarmerende kajaktur i midnattsola?

In a tranquil setting with a lovely view and Norway's best seatrout waterway as its closest neighbor. In the café, we serve coffee, cakes, and dinner. We offer guided tours of Sagelva's exciting caves, fishing in Norway's premier seatrout watercourse, or how about a kayak trip in the midnight sun?

Hier verbringen Sie Ihren Urlaub in ruhiger Umgebung mit schöner Aussicht. Direkt nebenan befindet sich Norwegens bestes Seesaiblinggewässer. Im Café verkaufen wir unter anderem Kioskwaren und warme Speisen. Es werden zahlreiche Aktivitäten angeboten: geführte Touren durch die aufregenden Höhlen des Flusses Sagelva oder eine Kajakfahrt unter der Mitternachtssonne.

4



393



Garsnes Brygge

F3



- Lavangnesveien 231, 9350 Sjøvegan
- +47 0047 97489090
- post@garsnes.no
- garsnes.no
- Hele året, fullservice 1/5–1/10

Garsnes Camping is a great choice. We will do our best to make your stay as comfortable and memorable as possible. Our restaurant and bar are just a few meters from the campsite. Our new bonfire area is located right by the beach and is also open to our camping guests.

Garsnes Camping is a great choice. We strive to make your stay as comfortable and memorable as possible. Our restaurant and bar are just a few meters from the camping area. Our new campfire site is right on the beachfront and is available for our camping guests. Welcome to Garsnes!

Garsnes Camping ist eine gute Wahl. Wir tun unser Bestes, um Ihren Aufenthalt so angenehm wie möglich zu gestalten. Unser Restaurant und unsere Bar befinden sich nur wenige Dutzend Meter von unserem Campingplatz entfernt. Unser neuer Lagerfeuerplatz liegt direkt am Strand und steht auch unseren Campinggästen zur Verfügung.

10 ★★★★★





395



Skatvik Camping

F3



- Skatvikveien 774, 9376 Skatvik
- +47 481 08 178
- hanygaa@online.no
- skatvik-camping.no
- 15/6–15/8, fullservice 15/6–15/8

Skatvik camping er et flott utgangspunkt for fjellturer og mange flotte turstier like ved campingen. Det kan avtales turer til Tranøys gamle kirke fra 1774 på Tranøya. Område med rikt dyreliv som elg, reinsdyr og havørn, 10 min til Ånderdal Nasjonalpark. Grillhus for gjester.

Skatvik camping is a great starting point for hikes on Senja, including several nice hiking trails starting from the campsite. Trips can be arranged to Tranøy's old church. A rich wildlife in the area including elk, reindeer and sea eagles, 10 min to Ånderdal National Park. Barbecue house for guests.

Skatvik Camping ist ein toller Ausgangspunkt für Bergtouren auf der Insel Senja. Es gibt auch mehrere schöne Wanderwege, die direkt vom Campingplatz ausgehen. Ausflüge zur alten Kirche von Tranøy (1774) auf der Insel Tranøya können veranstaltet werden. Reiche Tierwelt: Elche, Rentiere und Seeadler. Der Nationalpark Ånderdalen. Grillhaus für unsere Gäste.

13



402



Svensby Tursenter

F2



- Storåsveien 50, 9064 Svensby
- +47 917 09 936
- post@svensbytursenter.no
- www.svensbytursenter.no
- 1/4–31/10

Koselig campingplass med utsikt over Ullsfjorden. Et godt utgangspunkt for gode naturopplevelser. 30 bobil/caravan plasser med strømuttak, og ca 20 teltplasser. 5 hytter, alle med kjøkken, bad og soverom. 2 fiskebåter for utleie til våre gjester, samt sykkelutleie. Merkede turstier i området.

A small cosy campground with a beautiful view of the «Ullsfjord». Your base for genuine nature experiences. We offer 30 motorhome/caravan pitches with electricity, and 20 tent spots. We have 5 rental cabins, all with kitchen, bathroom and bedroom. Servicehouse with separate bathroom. 2 fishingboats for rent, as well as bicycle rental. Marked hiking trails in the area.

Ein kleiner gemütlicher Campingplatz mit schöner Aussicht auf den «Ullsfjord». Ihre Basis für echte Naturerlebnisse. Wir haben 5 Miethütten, alle mit Küche, Bad und Schlafzimmer. Servicehaus mit separatem Badezimmer. 2 Angelboote zu vermieten, sowie Fahrradverleih. Markierte Wanderwege in der Umgebung.

5





404



Skibotn Camping

F3



Skibotsveien 350, 9143 Skibotn

+47 77 71 52 77

bj.seppola@hotmail.com



Hele året, fullservice 1/6-1/10

Ligger fint til ved sjøen. Finsk badstu. Båttutleie. Gratis Wi-Fi på hele plassen. Lademulighet for elbil. Merkede turstier. 38 km fra finskegrensen. Kort vei til nyåpnet kafeteria.

Nicely located by the sea. Finnish sauna. Boat rental. Free WiFi throughout the site. Charging station for electric car. Marked hiking trails. 38 km from the Finnish border. A newly opened cafeteria is just nearby.

Schön am Meer gelegen. Finnische Sauna. Bootsverleih. Kostenloses Wifi auf dem ganzen Campingplatz. Lademöglichkeit für E-Autos. Markierte Wanderwege. 38 km von der norwegisch-finnischen Grenze entfernt.

10



415



Arctic Motell

C3



Suomaluodda 16, 9520 Kautokeino

+47 480 40 997

office@arcticmotel.com

www.arcticmotel.com

1/4-1/10, fullservice 1/6-15/9

I resepsjonen har våre gjester tilgang til TV, kaffe, kaker/vafler, bevertning og gratis internett. Det er kort vei til matbutikk, fiskemuligheter og natursti. Samisk kultur, overnatting i Lávvu, storslagne opplevelser, stillhet, nordlys og villmark er noe av det vi kan tilby.

Motel rooms, motel cabins, camping cabins, and Lávvu are available. At the reception, we offer TV, free Wi-Fi, coffee, refreshments, and cakes/waffles. There is a nearby supermarket, as well as fishing opportunities and a nature trail. Welcome to Kautokeino! Sami culture, magnificent experiences, silence, northern lights, and wilderness.

Wir bieten verschiedene Übernachtungsmöglichkeiten: Zimmer, Hütten und Lávvu-Zelte. An der Rezeption haben unsere Gäste Zugang zu TV, Kaffee, Kuchen/Waffeln, Erfrischungen und kostenlosem Internet. Es gibt einen kurzen Weg zum Supermarkt, Angelmöglichkeiten und einem Naturlehrpfad. Samische Kultur, großartige Erlebnisse, Stille, Nordlichter und Wildnis sind nur einige unserer Angebote.

34





409



Storvannet NAF Camping

G1



- Storvannsveien 103, 9600 Hammerfest
- +47 919 90 236
- storvannet@yahoo.no
- www.nafcamp.no/storvannet
- 20/5–15/9, fullservice 1/6–30/8

Plassen ligger idyllisk til ved den øvre enden av Storvannet, usjenert, men allikevel sentralt. 2 km fra Hammerfest sentrum.

A campsite by the lake Storvannet. Walking distance to the town center. Close to numerous walking/biking trails with open tour cabins along the trail.

Der Campingplatz liegt idyllisch am oberen Ende des Sees Storvannet. Zentral aber dennoch privat gelegen. Die Innenstadt von Hammerfest ist 2 km entfernt.

8




410



Nordkapp Camping

H1



- Skipsfjorden 20, 9751 Honningsvåg
- +47 78 47 33 77
- post@nordkappcamping.no
- www.nordkappcamping.no
- 1/5–15/9, fullservice 1/5–15/9

Velkommen til opplevelsesrike dager i Skipsfjorden midt i naturopplevelsen på 71° nord. Du kan oppleve midnattsol og nordlys, kongekrabbe og lundefugl, og ikke minst Nordkappfjellet og vandringen ut til det absolutt nordligste punktet i Europa; Knivskjelodden.

Welcome to adventurous days in Skipsfjorden, with everything nature has to offer. Experience the midnight sun and northern lights, king crabs and puffins, and not least the Nordkappfjellet and the hike out to the absolute northernmost point in Europe; Knivskjelodden. Free WIFI, modern sanitary facilities, guest kitchen, laundry and sauna.

Willkommen zu erlebnisreichen Tagen am Skipsfjorden auf 71° Nord. Sie können Mitternachtssonne und Nordlichter, Königskrabben und Papageientaucher erleben. Wenn Sie sich bewegen wollen, können wir die Wanderung zum nördlichsten Punkt Europas, Knivskjelodden, empfehlen. Es stehen kostenloses WLAN, moderne Sanitäreinrichtungen, Gästeküche, Waschsalon und Sauna zur Verfügung.

18





Sommaräventyr i Byske och Skellefteå

Upplev en oförglömlig sommar på Skellefteå Camping och Byske Havsbad! Här väntar soliga dagar, svalkande bad och magiska, ljusa nätter. Campa med husbil, husvagn, tält eller bo i en stuga – oavsett vad du väljer bor du nära naturen med enkel tillgång till havet eller poolområdet.

Campingarna är en plats för glädje, gemenskap och avkoppling där du kan kombinera lata dagar med massor av roliga aktiviteter för hela familjen. Skellefteå Campings centrala läge ger hela familjen möjlighet till en innehållsrik semester året runt, med shopping, kultur och restauranger bara ett stenkast bort.

Välkommen till Skellefteå Camping och Byske Havsbad – boka, betala och checka in direkt i mobilen!



Byske Havsbad



Skellefteå Camping





LÄS MER

NÖJESPARK, PIRATER OCH BOENDE I STRÖMSTAD

FAMILJEÄVENTYR PÅ DAFTÖ

Här är varje dag ett äventyr, både på resorten och i nöjesparken Daftöland med attraktioner, spel och pirater. På resorten kan du bo som du vill på campingtomt, i stuga, Pirathotellet eller i gästhamnen. Ett stort aktivitetsutbud med och utan pirater samt entré till poolområdet ingår i boendepiset.

På resorten finns ett flertal restauranger att välja mellan och om du hellre lagar din mat på egen hand finns en butik att inhandla råvarorna i. Njut av den bohuslänska naturen och av en äventyrlig vistelse som kan innehålla precis så mycket eller lite du vill. Välkommen till äventyret på Daftö i Strömstad.

7 000

HYTTER

50 000

PLASSER





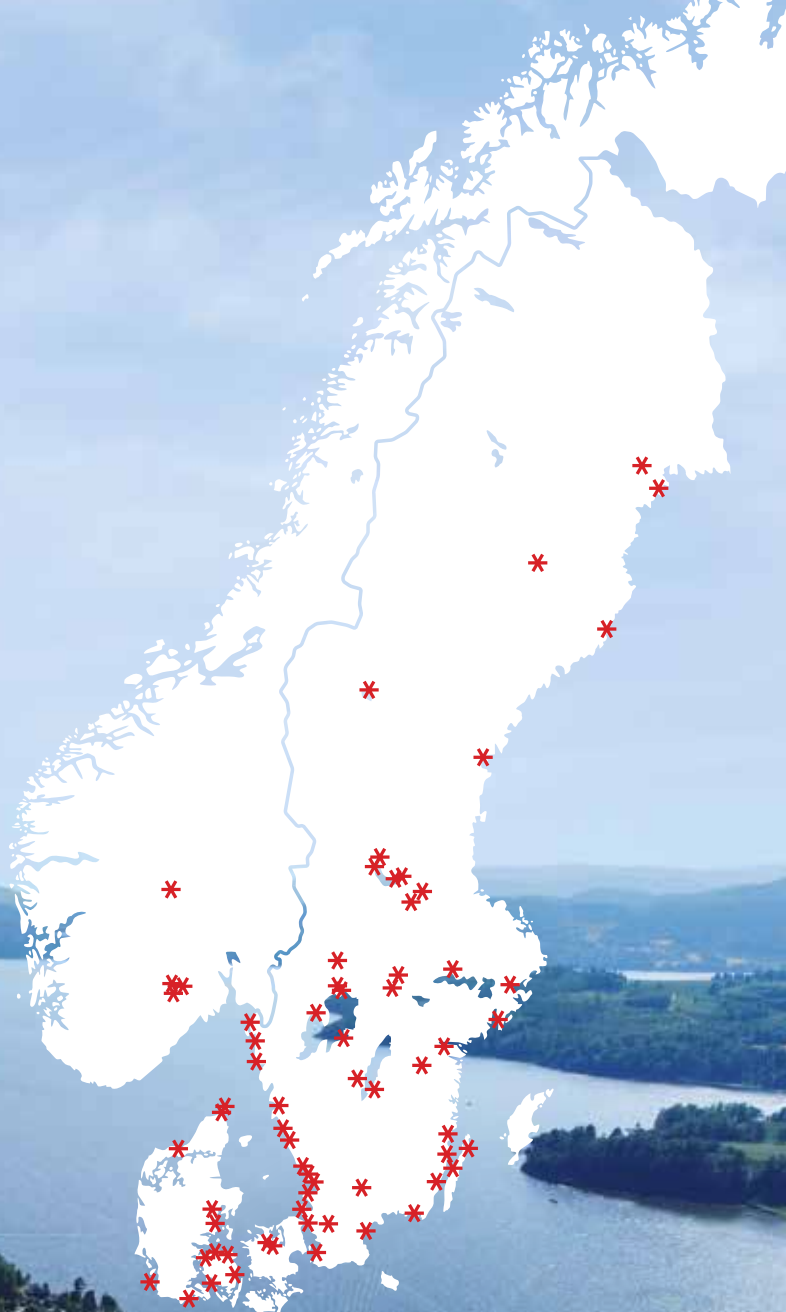
HELE SVERIGE VENTER PÅ DEG

Camping.se er spesialist på svenske campingplasser. Vi gir deg det bredeste spekteret, enkel bestilling og førsteklasses gjesteservice når du trenger det.

Aktivitetsrik camping!

Naturnære perler, rett ved aktiviteter som Norsjø Kabelpark, Telemarkskanalen, Høyt og Lavt klatrepark, Lifjell og Golsfjellet som er like fin året rundt. Oppdag våre norske destinasjoner; Norsjø - Telemark, Bø - Telemark, Lunde - Telemark og Gol - Hallingdal.

Via vår nettside **firstcamp.no** kan du også lese om alle våre 70 destinasjoner i Skandinavia. Vi har noe for de fleste: bynært, naturnært, aktivitetsrikt, eller avslapning med egen relaxavdeling og basseng.



Skann QR-koden for å komme rett til vår nettside.



Psst! Benytt deg av vår First Camp Club; da kan du opptjene poeng når du camper og bruke poengene videre på nye bestillinger eller campingfordeler på destinasjonen.



Sunne Sommarland

Sommarens äventyr börjar i Sunne!

Sunne Sommarland är ett av Sveriges största sommarland - njut av roliga äventyr med hela familjen!

Välkommen till Sunne Sommarland, en lekfull plats med våghalsiga vattenrutchkanor, slingrande kanaler, flera olika poolområden för stora och små, och såklart lekplatser både i vatten och på torra land.

Bredvid Sunne Sommarland ligger First Camp Sunne - Fryksdalen. Här bor du i

stuga, husbil, husvagn eller tält precis vid sjön Fryken.

Tillsammans med bowling, shuffleboard, bilbana, cykelbil, äventyrsgolf och mängder av andra roliga aktiviteter blir det en riktig sommarupplevelse. Passa på att ge familjen en trevlig, blöt och fartfylld sommar!

Boka boendet på firstcamp.se och bo granne med badet!



Tel: +46(0)565-167 70

sunnemosmarland.se

HAGANÄSET I CHARLOTTENBERG - KUN 5 MIL FRA KONGSVINGER

HELÅRSPLASS I SVERIGE

HYTTER • CAMPING • RESTAURANT • AKTIVITETER • KIDS CLUB



Vi tillater
fortelt fra
Proffcamp!

Velkommen til Haganäset!

Kun 5 mil fra Kongsvinger finner du Haganäset - et naturskjønt og avslappende sted å feriere på. Her har du tilgang til restaurant, strand, lekeplasser og Kids Club, og du har nære til grensehandeln i Charlottenberg. Besøk vår hjemmeside for å få mer informasjon om våre aktiviteter, overnattingsmuligheter og tilbud!

Interessert i fast plass? Kontakt oss for info om hvilke plasser som er ledige eller for å melde ditt interesse. Velkommen!



HAGANÄSET.SE
Charlottenberg Camping & Stugor

Haga, SE-673 97 Åmotfors • +46(0)571 220 23 • haganaset@sommarvik.se • www.haganaset.se

LANGS E18 - MIDT MELLOM OSLO OG STOCKHOLM

KRISTINEHAMN HERRGÅRDSCAMPING

HYTTER • CAMPING • RESTAURANT • AKTIVITETER • KIDS CLUB • HERREGÅRD



Moderne hytter og rolig camping

Den familievennlige “Herrgårdscampingen” ligger sentralt ved Vänern-sjøen og den populære turistveien mot Picasso-skulpturen. Herfra er det enkelt å komme seg ut i den vakre skjærgården, og byens attraksjoner og fornøyelser er også nære, ettersom det er fine gang- og sykkelstier fra campingplassen til sentrum, kun 3 km unna. Campingplassen er av høy standard, med romslige campingplasser, nybygde servicehus og moderne hytter. Eventyrgolf, lekeplasser og kanoutleie. Matservering og guidede aktiviteter i høysesongen.



★★★★
HERRGÅRDSLIV.SE
Kristinehamn Herrgårdscamping & Stugor

Presterudsallén 2, SE-681 55 Kristinehamn • +46(0)550 102 80 • kristinehamn@sommarvik.se • www.herrgardsliv.se



BESØK SOMMARVIK I ÅRJÄNG - KUN 2

SOMMERFERIE NÅR DEN ER

HYTTER • CAMPING • RESTAURANT • PUB • POOL • AKTI



SOMMARVIK

Årjäng Camping & Stugor



Årjäng Camping & Stugor Sommarvik

Sommarvik Strand | SE-672 91 Årjäng | +46 (0)573-120 60

booking@sommarvik.se | www.sommarvik.se





TIMER E18 FRA OSLO
SOM BEST
VITETER • KIDS CLUB

VELKOMMEN TIL SOMMARVIK!

Leter du etter det perfekte stedet å feriere på? I naturskjønne Årjäng ligger Sommarvik - et fem-stjerners resort med hytter, camping og omtrent 200 faste plasser for sesongcamping. Om sommeren har du tilgang til alle aktiviteter og fasiliteter på campingplassen, og om vinteren kan du nyte de rolige omgivelsene. Det er også nære til grensehandeln i Töcksfors, bare to mil unna. Intressert av fast plass? Kontakt oss for info om vilke plasser som er ledige eller for å melde ditt interesse.

BARNAS FAVORITT

På Sommarvik kan du være sikker på at barna vil kose seg! Her finnes flere forskjellige lekeplasser, minigolf, sandstrand med oppblåsbare leker, bassengområde med tre bassenger (to større og ett for de aller minste) og en veldig populær barneklubb med guidede aktiviteter for barn opp til 12 år.



camping
sørlandet
.no

VELKOMMEN TIL SØRLANDET

Sommer, sol, skjærgård
og deilig sørlandsidyll



Illustrasjon: Oscar Jansen. Foto: Adam Read/Visit Sørlandet. Design: Figuru.no

- 1 campinglassen.no (Hamre) / Tlf. 38 05 87 87
- 2 kristiansandferiesenter.no / Tlf. 38 04 19 80
- 3 skottevik.no / Tlf. 37 26 90 30
- 4 tingsakercamping.no / Tlf. 37 27 04 21
- 5 moysand-familiecamping.no / Tlf. 37 04 02 09
- 6 moen-camping.no / Tlf. 90 98 19 02
- 7 sorlandet-feriesenter.no / Tlf. 37 15 40 80
- 8 lovisenbergfamiliecamping.no / Tlf. 35 98 87 77
- 9 rognstrandacamping.no / Tlf. 35 97 39 11
- 10 neset.no / Tlf. 92 28 14 44



Gratis! Hvert 7 døgn gratis hos "Camping på Sørlandet"! Gjelder hele sesongen, bortsett ifra juli måned.

1	2	3	4	5	6
Få ett stempel per natt. Dato for overnatting skal noteres i samme rute som stemping.					Kupong med 6 stempel fra camping i "Camping på Sørlandet" kan innleveres og byttes mot et gratis døgn.

I juli måned får man ikke stempel og kan ikke innløse kupong. Kupongen gjelder leie av plass. Strøm, dusj osv. må de fleste steder betales i tillegg.