

Camping i Norge

Hytter | Cabins | Hütten



Norge | Norway | Norwegen



Sommer 2024 – Vinter 2025





Topcamp er Norges største og ledende campingkjede, og har destinasjoner fra Mandal i sør, til Nesna i nord.

Alle våre familievennlige campingplasser er nøye utvalgt, og med spesielt god beliggenhet. Her lokker naturen rett utenfor døren, og et hav av aktiviteter venter rett rundt hjørnet.

Sommeren hos oss er fylt med aktivitetsprogram for både små og store. En morsom og minnerik ferie er bare et steinkast unna!

I tillegg til camping, kan du året rundt nyte komforten av moderne hytter og leiligheter, skreddersydd for enhver smak og anledning.



Topcamp is Norway's largest and leading camping chain, with destinations from Mandal in the south to Nesna in the north.

All our family-friendly campsites are carefully selected and have great locations. At Topcamp you have stunning nature right outside your door, and plenty of exciting activities close by.

Summer with us is filled with activity programs for all ages, promising a fun and memorable vacation!

In addition to camping, we offer year-round accommodations in modern cabins and apartments, tailored to every taste and occasion.

Book online

topcamp.no

Alltid inkludert – ingen skjulte kostnader!

- ✓ Alle våre campingpriser inkluderer strøm, tilgang til sanitæranlegg og dusjfasiliteter.
- ✓ For hytteopphold er det alltid inkludert sengetøy, håndklær og sluttrensjøring.

Always included –no hidden costs!

- ✓ All our camping rates include electricity, sanitation, and shower facilities.
- ✓ For cabin stays, our prices always cover bed linens, towels, and final cleaning.



- 1 **Topcamp Havblikk, Helgeland**
+47 75 05 65 40 / havblikk@topcamp.no
- 2 **Topcamp Mosjøen, Helgeland**
+47 75 17 79 00 / mosjoen@topcamp.no
- 3 **Topcamp Rustberg, Haffjell**
+47 61 27 77 30 / rustberg@topcamp.no
- 4 **Topcamp Mjøsa, Brumunddal**
+47 62 35 98 00 / mjosa@topcamp.no
- 5 **Topcamp Hallingdal, Ål**
+47 32 69 92 00 / hallingdal@topcamp.no
- 6 **Topcamp Onsakervika, Tyrifjorden**
+47 32 15 73 33 / onsakervika@topcamp.no
- 7 **Topcamp Bogstad, Oslo**
+47 22 51 08 00 / bogstad@topcamp.no
- 8 **Topcamp Ekeberg, Oslo**
+47 22 19 85 68 / ekeberg@topcamp.no
- 9 **Topcamp Bie, Grimstad**
+47 37 04 03 96 / bie@topcamp.no
- 10 **Topcamp Sjosanden, Mandal**
+47 38 26 10 94 / sjosanden@topcamp.no



topcamp.no

Nå kan kunstig intelligens planlegge din neste blåtur |

**Škoda Blåtur er en ny tjeneste som genererer
en hemmelig reiserute til deg.**

Med over 7000 opplevelser spredt rundt i Norge, lager tjenesten
en unik dagsplan skreddersydd til der du befinner deg akkurat nå.

Lyst til å prøve? Generer selv på blatur.skoda.no. God tur!



SKODA


BLÅTUR KM

OPPLEV CAMPING OG FERIELANDET NORGE PÅ SITT BESTE!



Når du velger Pluscamp støtter du det lokale og det unike. Vi er ikke som andre campingplasser - vi er en sammensmelting av flotte folk, som holder til på Norges mest enestående steder og som alle har sine helt særegne Pluskvaliteter som vi vet du kommer til å sette pris på. Hos oss får du ikke bare et sted å overnatte – vi tar deg med inn i vår verden av unike opplevelser.

Følg oss på Instagram - @pluscampnorway



Se alle våre plasser og book overnatting her!



PLUSCAMP



NAF Camp finner du i hele Norge, fra Lindesnes i sør til Nordkapp i nord.

Besøk nafcamp.no og finn ditt neste Norgeseventyr!



  Følg oss! @nafcamp



NORGES FINESTE RUNDREISE!

Lillehammer Camping

lillehammer-camping.no

T: +47 61 25 33 33

E: resepsjon@lillehammer.camp

Hunderfossen Camping

hunderfossen-camping.no

T: +47 61 27 73 00

E: camping@hunderfossen.no

Trollveggen Camping/Åndalsnes

trollveggen.no

T: +47 40 09 20 02

E: post@trollveggen.no

Botnen Camping/Brekke

botnencamping.com

T: +47 57 78 54 71

E: botnen.camping@eninvest.com

Bratland Camping/Bergen

bratlandcamping.no

T: +47 55 10 13 28

E: post@bratlandcamping.no

Øen Turistsenter/Geilo

oenturist.no

T: +47 32 08 70 60

E: post@oenturist.no

Hokksund Camping

hokksund-camping.no

T: +47 32 75 42 42

E: booking@hokksund-camping.no

camping
sørlandet
.no

VELKOMMEN TIL SØRLANDET

Sommer, sol, skjærgård
og deilig sørlandsidyll



Illustrasjon: Oscar Jansen. Foto: Adam Read/Visit Sørlandet. Design: Figuru.no

- 1 campinglassen.no (Hamre) / Tlf. 38 05 87 87
- 2 kristiansandferiesenter.no / Tlf. 38 04 19 80
- 3 skottevik.no / Tlf. 37 26 90 30
- 4 tingsakercamping.no / Tlf. 37 27 04 21
- 5 moysand-familiecamping.no / Tlf. 37 04 02 09
- 6 moen-camping.no / Tlf. 90 98 19 02
- 7 sorlandet-feriesenter.no / Tlf. 37 15 40 80
- 8 lovisenbergfamiliecamping.no / Tlf. 35 98 87 77
- 9 rognstrandacamping.no / Tlf. 35 97 39 11
- 10 neset.no / Tlf. 92 28 14 44





📞 090 09

bilglass.no

Norges største Bilglasskjede – lokalt i hele Norge

Vi har avtale med alle forsikringsselskaper

Vi utfører alt av ruteskift og er eksperter på bobil

SPYLERVÆSKEAVTALEN

Alle våre kunder får gratis
påfyll av spylervæske
i et helt år!

* Max 4 liter pr påfyll.

Kjære Camper,

I din hånd holder du nå årets campingguide. Dette er den mest komplette oversikten som finnes av norske campingplasser – som tilbyr noe for enhver smak! Plassene som du finner i denne guiden, er enten stjerneklassifisert av NHO Reiseliv eller er en del av Utflukt sine konsepter Pluscamp og NAF Camp. Vi håper du bruker denne guiden som inspirasjon og et oppslagsverktøy, og alle plassene har en QR kode som du kan scanne for å lese mer. Vi håper du utforsker alt Norge har å tilby – og vi ønsker deg en riktig god tur!

Dear Camper,

You are now holding this year's Camping Guide. This is the most comprehensive overview of Norwegian campsites - offering something for everyone. The campsites listed in this guide, are either star rated by the Norwegian Hospitality Association, or a part of the Pluscamp and NAF Camp concepts from Utflukt. We hope you find this guide as an inspiration and a useful encyclopedia of camping in Norway. Please use the QR code to learn more about each campsite. We hope you explore everything that Norway has to offer, and we wish you a lovely trip – or as we say in Norway: God tur!

Liebe Camp-Gäste,

Sie halten nun den diesjährigen Campingkatalog in der Hand. Dies ist die umfassendste Übersicht norwegischer Campingplätze – die für jeden Geschmack was zu bieten hat! Die im Katalog aufgeführten Campingplätze, sind entweder von NHO Reiseliv (the Norwegian Hospitality Association) mit Sternen klassifiziert oder ein Teil der Utflukt-Konzepte Pluscamp und NAF Camp. Wir hoffen, dass Sie den neuen Katalog als Inspiration und Wegweiser nutzen. Vergessen Sie bitte nicht, dass die aufgeführten Campingplätze über einen QR-Code verfügen. Wenn Sie Weiteres über einen Campingplatz erfahren möchten, scannen Sie einfach den jeweiligen CR-Code. Wir wünschen uns, dass Sie alles erkunden, was Norwegen zu bieten hat – und wünschen Ihnen nun eine gute Reise und einen schönen Aufenthalt.

Innholdsfortegnelse

Table of contents – Inhaltsverzeichnis

Kjære Camper Dear camper - Lieber Campinggast	10
Klassifisering & Kvalitetskrav Classification & Quality Assessment - Klassifizierung & Qualitätsanforderungen	12-15
Camping i Norge Camping in Norway – Camping in Norwegen	18-21
Veiskilt Road signs - Verkehrsschilder	23
Ordensregler Site Regulations - Camping Vorschriften	24-25
Hvordan benytte guiden How to use the Guide - Der Campingguide richtig verwenden	27
Symboler Symbols - Symbol Verzeichnis	28-29
Oversikt over campingplasser Camping sites overview - Campingplätze übersicht	32-33
Østlandet	34-111
Sørlandet	112-139
Vestlandet	140-209
Midt-Norge	210-227
Nord-Norge	228-255



Campingguiden 2024. Opplag 100 000. Forsidefoto: Rauma. Vidar Moløkken / Visit Norway.
Design & Layout: Tommy Spaberg, RKGrafisk AS.
Trykk: RKGrafisk AS. Utgiver: © NHO Reiseliv Camping og Utflukt NAF Camp 2024.

Klassifisering

De Nordiske stjernekravene gir en oversikt over hvilke fasiliteter som kreves innenfor den enkelte stjernekategori og som campingplassen klassifiseres etter. Sjekk derfor antall stjerner den enkelte campingplassen er oppført med.

★

- Det skal være en ansvarlig person tilstede som ivaretar det daglige tilsyn.
- Oppslagstavle med åpningstider, klassifisering, ordensregler, brannsikkerhet, priser og nødtelefoner.
- Sanitærinstallasjoner skal være under tak.
- Det skal være varmt og kaldt vann i dusj og på servant.
- Det skal være god belysning i alle bygninger.
- Det skal være adgang til kokemuligheter under tak.
- Innkjørselen skal være tydelig merket og tydelig skiltet med åpningstidene.
- Interne veier skal ha jevn og bæredyktig dekke i velholdt stand.
- Det skal være belysning ved innkjørselen.
- Det skal være tilgjengelig et førstehjelpsskrin.
- Bygningene, så vel utvendig som innvendig og arealer skal alltid være godt vedlikeholdt og i rengjort stand.

★★

- I tillegg til ovenstående skal det finnes følgende:
- Det skal være kart over plassering av brannslukningsutstyr.
 - Det skal være tydelig merket og sentralt plassert resepsjon.

★★★

- I tillegg til ovenstående skal det finnes følgende:
- Det skal være tilsyn på plassen døgnet rundt.
 - Det skal være en oversikt over aktiviteter, opplevelser og severdigheter som er tilgjengelig i nærheten.
 - Kjøkkenet skal være i eget rom med bord og stoler.
 - Det skal være innkjøpsmuligheter i umiddelbar nærhet.
 - Plassens totale område skal være inngjerdet, så uvedkommendes adgang begrenses.
 - Det skal være en synlig nummerert oppdeling av tomtene.
 - Det skal være eget område for teltplassing med bord med sitteplasser, sykkelstativ og tilgang til strøm.
 - Innkjørselen bør være stengt fra kl 23.00 – kl 07.00.
 - Det skal være belysning fordelt på hele området.
 - Lekeplassen skal være inngjerdet.

★★★★

- I tillegg til ovenstående skal det finnes følgende:
- Resepsjonen skal være åpen i høysesong.
 - Det skal være butikk eller kiosk på plassen.
 - Det skal være mulighet for kjøp/servering av mat, innen en avstand av 3 km.
 - Avfallsbeholdere skal være plassert på egne avfallsplasser med skjerming.

★★★★★

- I tillegg til ovenstående skal det finnes følgende:
- Det skal være en ansvarlig person tilstede døgnet rundt i åpningsperioden.
 - Resepsjonen skal være i eget lokale og innredet med enklere møblering.
 - Det skal være egen TV stue.
 - Det skal være eget oppholdsrom for barn.
 - Det skal være butikk på plassen.
 - Det skal være et spisested innen en avstand på maks. 1km
 - Det skal være innendørs leke- og aktivitetsrom.

Hytter

Generelt kan sies at hyttene innenfor alle kategorier må oppfylle offentlige krav til utleievirksomhet. Stjernene benyttes sammen med hyttesymbolet 🏠. Stjernebedømmelsen går fra 1 til 5 stjerner.

★

Hytten består av ett rom med nødvendig møblering og strøm.

★★

I tillegg til ovenstående: Lys, oppvarming, kjøleskap, kokeplate etc. Hytten kan ha flere rom.

★★★

I tillegg til ovenstående: Adskilt soverom. Innlagt vann.

★★★★

I tillegg til ovenstående: Varmt/kaldt vann, WC/dusj. Dekketøy/kasseroller etc. 1 oppholdsrom. Min. 1 soverom.

★★★★★

I tillegg til ovenstående: Hotellstandard med fasiliteter basert på selvhusholdning.

Classification

The Nordic star ratings provide an overview of what facilities are required within the individual star category by which a campsite is classified. Check, therefore, the number of stars with which the individual campsite is listed.

★

- Someone in charge must be present who is responsible for day-to-day supervision.
- There must be a message board listing opening hours, classification, house rules, fire safety, prices and emergency phone numbers.
- Sanitary facilities must be indoors.
- Showers and sinks must have hot and cold water.
- All buildings must be well lighted.
- There must be access to indoor cooking facilities.
- The entranceway must be clearly marked, with signs clearly indicating opening hours.
- All roads on the property must have level paving, well-maintained and with good load bearing capacity.
- The entranceway must be lighted.
- A first-aid kit must be available.
- The buildings, both inside and out, and the area in general must be kept clean and well-maintained.

★★

- In addition to the above, the following are required:
- There must be a map indicating the location of fire extinguishers.
 - There must be a clearly marked, centrally located reception area.

★★★

- In addition to the above, the following are required:
- There must be on-site supervision day and night.
 - An overview must be available of activities, events and sights in the vicinity.
 - The kitchen must be in a separate room, with table and chairs.
 - Shopping must be available in the immediate vicinity.
 - The site's total area must be enclosed, to restrict access by trespassers.
 - There must be a clearly numbered division of the lots.
 - There must be a separate area for tents with table and seating, bike stand and access to the mains.
 - The entranceway must be blocked between 11 p.m. and 7 a.m.
 - There must be lighting throughout the whole area.
 - The playground must be enclosed.

★★★★

- In addition to the above, the following are required:
- The reception area must be open in high season.
 - There must be a store or kiosk on site.
 - It must be possible to purchase meals, or have meals served, within a 3-km radius.
 - Waste containers must be placed at covered refuse sites.

★★★★★

- In addition to the above, the following are required:
- Someone in charge must be present day and night during the opening period.
 - The reception (front desk) must be in a separate room, simply furnished.
 - There must be a dedicated TV room.
 - There must be a separate sitting room for children.
 - There must be a store on site.
 - There must be a place to eat within a max. 1-km radius.
 - There must be an indoor play and activity room.

Cabins

General speaking, cabins of all categories must adhere to the official requirements regarding rental of accommodation. The stars are shown against the cabin symbol 🏠. The stars are awarded from 1 to 5.

★

The cabin consists of one room and necessary furnishings, and electricity.

★★

In addition to the above: Lighting, heating, refrigerator, hot plate, etc. The cabin may have several rooms.

★★★

In addition to the above: Separate bedroom. Tap water.

★★★★

In addition to the above: Hot and cold water, WC/shower. Cutlery/utensils, etc. 1 living room, min. 1 bedroom.

★★★★★

In addition to the above: Hotel standard with self catering facilities.

Klassifizierung

Durch einheitliche Sterneklassifikation der nordischen Länder erfahren Sie welche Einrichtungen, die in der jeweiligen Sternekategorie erforderlich sind und wonach der Campingplatz klassifiziert wird. Prüfen Sie daher die Anzahl der Sterne des jeweiligen Campingplatzes im Katalog.

★

- Eine verantwortliche Person, die die täglichen Betreuungsaufgaben wahrnimmt, muss vor Ort sein.
- Eine Informationstafel mit Öffnungszeiten, Klassifizierung, Ordnungsregeln, Brandschutz, Preisen und Notrufnummern muss vorhanden sein.
- Die Sanitärinstallationen müssen überdacht sein.
- Dusche und Waschbecken müssen mit Warmwasserversorgung versehen sein.
- Alle Gebäude müssen gut beleuchtet sein.
- Überdachte Kochmöglichkeiten müssen verfügbar sein.
- Die Einfahrt muss deutlich gekennzeichnet und mit den Öffnungszeiten beschildert sein.
- Die Wege auf dem Grundstück müssen mit einem ebenen, tragfähigen und in gutem Zustand erhaltenen Belag versehen sein.
- Die Einfahrt muss beleuchtet sein.
- Ein Erste-Hilfe-Kasten muss zugänglich sein.
- Gebäude - sowohl von außen als auch innen - und Freiflächen müssen immer in einem gepflegten, sauberen Zustand gehalten werden.

★★

- Zusätzlich zu den oben aufgeführten müssen folgende Anforderungen erfüllt sein:
- Ein Plan über die Standorte der Feuerlöschgeräte muss vorhanden sein.
 - Eine deutlich gekennzeichnete, an zentraler Stelle gelegene Rezeption muss vorhanden sein.

★★★

- Zusätzlich zu den oben aufgeführten müssen folgende Anforderungen erfüllt sein:
- Eine Betreuung muss rund um die Uhr vor Ort sein.
 - Auf dem Platz muss sich eine Übersicht der Aktivitäts- und Erlebnismöglichkeiten sowie Sehenswürdigkeiten des näheren Umfeldes befinden.
 - Eine separate Küche mit Tisch und Stühlen muss vorhanden sein.
 - In unmittelbarer Nähe müssen Einkaufsmöglichkeiten vorhanden sein.
 - Das gesamte Gelände muss eingezäunt sein, um die Zugangsmöglichkeiten für Nichtbefugte einzuschränken.
 - Die einzelnen Parzellen müssen deutlich unterteilt und nummeriert sein.
 - Für Zelte muss ein separater Bereich mit Tisch und Bänken, Fahrradständer und Stromanschluss vorhanden sein.
 - Die Einfahrt muss von 23.00 – 7.00 Uhr geschlossen sein.
 - Die Beleuchtung muss sich über das gesamte Gelände erstrecken.
 - Der Spielplatz muss eingezäunt sein.

★★★★

- Zusätzlich zu den oben aufgeführten müssen folgende Anforderungen erfüllt sein:
- Die Rezeption muss in der Hochsaison geöffnet sein.
 - Innerhalb des Geländes muss ein Geschäft oder Kiosk vorhanden sein.
 - Im Umkreis von 3 km muss ein Gastronomiebetrieb vorhanden sein, evtl. mit Selbstbedienung.
 - Die Abfallbehälter müssen an separaten, abgeschirmten Standorten deponiert sein.

★★★★★

- Zusätzlich zu den oben aufgeführten müssen folgende Anforderungen erfüllt sein:
- Während der Saison muss rund um die Uhr eine verantwortliche Person vor Ort sein.
 - Die Rezeption muss sich in einem eigenen Gebäude befinden und mit einfacher Möblierung ausgestattet sein.
 - Ein separates Fernsehzimmer muss vorhanden sein.
 - Für Kinder muss ein eigener Aufenthaltsraum vorhanden sein.
 - Innerhalb des Geländes muss ein Geschäft vorhanden sein.
 - Im Umkreis von 1 km muss ein Gasthaus zu finden sein.
 - Ein Spiel- und Aktivitätszimmer muss innerhalb eines Gebäudes vorhanden sein.

Ferienhäuser

Allgemein kann man sagen, daß die Häuser in allen Kategorien die öffentlichen Anforderungen für Vermietungsbetriebe erfüllen müssen. Die Beurteilung durch Sterne steht zusammen mit dem Symbol für Häuser 🏠.

★

Die Häuser werden mit 1 bis 5 Sternen beurteilt. Das Ferienhaus besteht aus einem Raum mit notwendiger Einrichtung und Strom.

★★

Zusätzlich zum oben Erwähnten: (Licht, Heizung, Kühlschrank, Kochplatte usw. Die Hütte kann mehrere Räume haben.

★★★

Zusätzlich zum oben Erwähnten: Abgetrenntes Schlafzimmer. Wasser in der Hütte.

★★★★

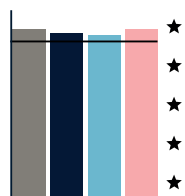
Zusätzlich zum oben Erwähnten: warmes/kaltes Wasser, WC/Dusche. Geschirr/Töpfe usw. 1 Aufenthaltsraum. Min. 1 Schlafzimmer.

★★★★★

Zusätzlich zum oben Erwähnten: Hotelstandard mit Einrichtungen, die eine Selbstversorgung ermöglicht.

Kvalitetskrav

Quality assessment – Qualitätsbewertung



Kvalitetskrav

Kvalitetsvurderingen er en vurdering av klassifiseringskravene som kreves etter Nordiske Stjernekrav. Hensikten med vurderingen, er å gi deg som gjest informasjon om kvaliteten på den enkelte campingplass. Campingplassen kvalitet blir hvert år vurdert innenfor følgende 4 områder:

Bygninger, Areal, Fasiliteter og Service.

Innenfor det enkelte område er det kvaliteten av vedlikeholdet, materialvalg, rengjøring, åpningstider resepsjon, betjening, tilgjengelighet og den håndverksmessige utførelsen, som blir vurdert.

Kvaliteten på den enkelte campingplass blir sammenlignet i forhold til kvaliteten på andre campingplasser med samme stjerner. Dvs. at en kvalitetsvurdering på 2 stjerners campingplass, ikke kan sammenlignes med en kvalitetsvurdering av en 4 stjerners plass. Kvalitetsvurderingen vises som et søylediagram, hvor kvaliteten av bygningene uttrykkes i høyden av den grå søylen, kvaliteten av arealet uttrykkes i høyden av den sorte søylen, kvaliteten av fasilitetene uttrykkes i høyden av den blå søylen og kvaliteten av servicen uttrykkes i høyden av den rosa søylen. Jo, høyere søylene er, dets bedre er kvaliteten. Den svarte streken representerer kvalitetskravene i hver stjerneklasse.

Quality assessment

The quality assessment is an assessment of the classification requirements required by the Nordic Star Requirements. The purpose of the assessment is to provide you with information about the quality of the individual campsites. The campsite quality is assessed annually in the following 4 areas:

Buildings, Area, Facilities and Service.

Within the individual area, it is the quality of maintenance, material selection, cleaning, opening hours reception, service, availability and the craftsmanship, which is being considered.

The quality of the individual campsite is compared to the quality of other campsites with the same stars. Ie that a quality rating of 2 star campsite, is not comparable to a quality rating of a 4 star place.

The quality assessment is shown as a bar chart, where the quality of the buildings is expressed in the height of the grey column, the quality of the area is expressed in the height of the black column, the quality of the facilities is expressed in the height of the blue column and the quality of service is

expressed in the height of the pink column. The higher the columns are, the better the quality. The black line represents the quality requirements of each star class.

Qualitätsbewertung

Die Qualitätsbewertung richtet sich nach den Vorgaben für nordische Sterne. Die Übersicht mit den Bewertungen liefert ihnen als Gast Informationen über den jeweiligen Platz. Die Plätze werden jährlich anhand dieser vier Bereiche überprüft:

Gebäude, Freifläche, Einrichtungen und Service. Innerhalb jedes Bereich wird die Qualität nach folgenden Punkte beurteilt:

Unterhalt und Reparatur, Materialauswahl, Reinigung, Öffnungszeiten der Rezeption, Service, Verfügbarkeit und die handwerksmäßige Ausführung.


Die Qualität der einzelnen Campingplätze wird mit der Qualität von Campingplätzen mit gleicher Anzahl an Sternen verglichen. Das heißt, dass eine Qualitätsbeurteilung von einem 2-Sterne Platz nicht mit die Beurteilung von einem 4-Sterne Platz verglichen werden kann. Die Beurteilung wird in Säulendiagrammen angezeigt. Die Qualität der einzelne Bereiche schlägt sich in der Höhe der Säulen zum Ausdruck – je höher die Säule, desto höher ist die Qualität. Gebäude = grau Säule, Areal/Fläche = Schwarz Säule, Einrichtungen = blau Säule, Service = rosa Säule. Die schwarze Linie repräsentiert den Qualitätsanspruch in jeder Sternklasse.



Opplev kvalitet og komfort med KABE



www.kabe.no



Alltid steget foran!

KABE

www.kabe.no

NORDENS LEDENDE TILBEHØRSLEVERANDØR
INNEN CAMPINGVOGN- OG BOBILSEKTOREN



- På ferie siden 1987

KAMA
FRITID

GoCamp wecamp

ADRIA



Det er en *Adria* for alle. Førsteklasses design og verdi for minneverdig opplevelse.



www.adria.no

Finn din nye Adria her!



Norsk Bobil og Caravan Club

Norges største interesseorganisasjon for deg med campinginteresse



Som medlem får du blant annet:

- 20 % rabatt på overnatting på First Camp i Norge, Sverige og Danmark
- Rabatt på aktiviteter og opplevelser, som bl.a. Hadeland Glassverk, Peppes Pizza m.m.
- Rabatt på overnatting på NBCC CAMP-plasser
- Opptil 40 % rabatt på Garmin
- Rabatt på propan
- Rabatt på drivstoff
- Gratis Camping Card International
- Treff med flotte turer og aktiviteter
- Juridisk bistand
- Dessuten får du Norges største magasin for campere rett i postkassa 6 ganger i året (verdi kr. 534,-)



Alt dette og mye mer for kun kr. 600,- i medlemsavgift per år – meld deg inn i dag på nbocc.no

Med forbehold om endringer i medlemsfordeler. Medlemskapet løper til det sies opp.



nbocc.no

post@nbocc.no

63 82 99 90



FOTO: AUDELISE IVERSEN

Camping i Norge

I denne campingguiden finner du all informasjon du trenger for å kunne planlegge din ferie i Norge. Vi har tildelt hver campingplass et nummer samt en kartreferanse, slik at man raskt kan finne den enkelte campingplass på kartet eller i guiden. Du er alltid velkommen hos oss. God ferie!

På norske veier

Vogntog (bil og campingvogn)

Tillatt kjøretøybredde på riksveiene er 2,55 m. Største tillatte vogntoglengder på riksveiene er 18,75 m. Det er få veistrekninger hvor det er satt restriksjoner for vogntoglengder. For vogntog som er lengre enn 12,40 m, må det kontrolleres om det er tillatt å kjøre på de aktuelle veiene. Mer informasjon finner du hos Vegmeldingstjenesten på telefon 175.

Innførsel av dyr

På grunn av faren for bl.a. rabiesmitte og revens lille bendelorm gjelder svært strenge regler for innførsel av hunder, katter og andre dyr. For informasjon se: www.mattilsynet.no, tlf: (+47) 22 40 00 00 eller postmottak@mattilsynet.no.

Hytter på campingplasser

Ønsker man å benytte hytter til overnatting, bør man undersøke på forhånd hva de inneholder av utstyr. Det viktigste her er kopper, glass, tallerkener, bestikk, kasseroller og ikke minst sengetøy. Alle hytter har madrasser. Dersom du har med hund, katt etc., vil vi anbefale at du opplyser om dette ved bestilling/ ankomst på den aktuelle plass slik at dette er avklart og i orden. I høysesongen er det en god idé å bestille på forhånd.

Camping-gass

Du kan kjøpe camping-gass hos Circle K og AGA AS som har stasjoner i hele Norge. Se også internett www.aga.no. AGA AS telefon (+47) 23 17 72 00.

Sikkerhet på Campingplassen

Ved ankomst til en ny campingplass bør du gjøre deg kjent med sikkerhetsreglene. Husk at 4-metersregelen gjelder ved plassering av campingvogn, telt og lignende. Spør gjerne eieren av campingplassen hvilke bestemmelser som gjelder. Batteri til røykvarsler bør byttes hvert år, og testes jevnlig.

Allemannsretten

Allemannsretten gir alle rett til å ferdes fritt og oppholde seg der de ønsker i naturen – uavhengig av grunneier. Allemannsretten er et fellesgode og en del av vår kulturarv. Retten gjelder når du overnatter minst 150 m fra bebodd hus eller hytte, og husk å spørre om tillatelse fra grunneier om du ønsker å bli mer enn to netter. Husk også at det er forbud mot åpen ild fra 15. april til 15. september, og at det er båndtvang for hunder fra 1. april – 20. august.

Bilberging

Dersom du har behov for bilberging eller teknisk assistanse, kan du ringe på følgende døgnåpne tlf: **NAF:** +47 23 21 31 00 **FALCK:** 02 222 **VIKING:** 06 000

Camping in Norway

In this camping guide you will find necessary information to plan your Norwegian holiday. Each campsite has been allocated a number and a corresponding map reference, making it easy to find the campsite on the map or in the guide. You're always welcome to stay with us. Enjoy your vacation!

Driving on Norwegian roads

Combined vehicles (car + caravan).

Permissible vehicle width is 2,55 m. Maximum vehicle lengths on national highways is 18,75 m. A few roads operate with restrictions on vehicle lengths. Drivers of car + caravan with a combined length of more than 12,40 m, must check if there are length restrictions on the intended roads. For more information, please contact Roads Information Service on tel. 175.

Leave your pet at home!

Due to the danger of i.e., rabies and the fox's small tapeworm very strict rules apply for the importation of dogs, cats, and other animals. For more information please visit: www.mattilsynet.no, phone (+47) 22 40 00 00 or postmottak@mattilsynet.no.

Campsite Cabins

If you choose to stay overnight in cabins it is recommended to check the facilities ahead of time. We recommend checking if cutlery, crockery, linens, and towels are provided. If you are bringing your pet, please ensure that you inform the campsite upon booking. During peak season we recommend booking in advance!

Camping gas

You can purchase gas from Circle K and AGA AS at service stations throughout Norway. Please check www.aga.no or phone (+47) 23 17 72 00 for more information.

Safety at the Campsite

Upon arrival we recommend that you familiarise yourself with the safety regulations. Please respect the 4-metre rule when placing your caravan, tent etc. If in doubt, please feel free to contact the management to verify which rules apply. Batteries for smoke detectors should be changed annually, and we advise testing these frequently.

The common right of access

Also known as "Allemannsretten" gives everyone a right of access, regardless of the landowner. This is a public benefit and a part of Norway's cultural heritage. The right applies if you spend the night at least 150 m from a dwelling, and if you intend to stay more than two nights, remember to ask the landowner's consent. It is prohibited to use open fire from 15th April – 15th September, and please observe that it is compulsory to use a dog lead from 1st April – 20th August.

Car recovery

If you require car recovery or technical assistance, the following services offer 24h service:

NAF: +47 23213100 **FALCK:** 02 222 **VIKING:** 06 000

Camping in Norwegen

In diesem Campingguide finden Sie alle notwendigen Informationen, damit Sie Ihren Norwegenurlaub angenehm und reibungslos planen können. Jedem Campingplatz sind eine Nummer und ein entsprechender Kartenverweis zugeordnet, sodass er auf der Karte oder im Campingführer leicht findbar ist. Bei uns sind Sie immer willkommen. Genießen Sie Ihren Urlaub!

Fahren auf norwegischen Straßen

Fahrzeug: Auto + Campingwagen

Die zulässige Fahrzeugbreite beträgt 2,55 m. Die maximale Fahrzeuglänge auf Bundesstraßen beträgt 18,75 m. Auf einigen Straßen gelten Beschränkungen bzgl. der Fahrzeuglänge. Bei Fahrzeugen mit einer Gesamtlänge von mehr als 12,40 m, muss stets geprüft werden, ob das Fahren auf den aktuellen Straßen gestattet ist. Weitere Informationen bekommen Sie beim norwegischen Straßeninformationsdienst (Veitrafikksentralen) unter Telefonnummer 175.

Lassen Sie Ihr Haustier zu Hause

Aufgrund der Gefahr von u.a. Rabies und Fuchsbandwurm, gelten sehr strenge Regeln bei der Einführung von Hunden, Katzen und anderen Tieren. Ausführliche Informationen finden Sie auf www.mattilsynet.no, per Telefon (+47) 22 40 00 00 oder per Email unter postmottak@mattilsynet.no.

Hütten auf Campingplätzen

Sollten Sie sich entscheiden in Hütten zu übernachten, empfehlen wir Ihnen sich im Voraus über die Ausstattung der Hütte zu informieren. Vor allem gilt das für Besteck, Geschirr, Töpfe, Bettwäsche und Handtücher. Alle Hütten sind mit Matratzen ausgestattet. Falls Sie Ihr Haustier dabei haben, sollten Sie den Inhaber bei der Buchung bzw. Anreise darüber informieren, um evt. Unannehmlichkeiten zu vermeiden. In der Hauptsaison wird eine rechtzeitige Buchung empfohlen.

Campinggas

Sie können Campinggas bei Circle K und AGA AS an Tankstellen in ganz Norwegen besorgen. Weitere Informationen finden Sie unter www.aga.no oder telefonisch unter (+47) 23 17 72 00.

Sicherheit auf Campingplätzen

Bei Ankunft auf einem neuen Campingplatz, sollen Sie sich immer mit den aktuellen Sicherheitsbestimmungen vertraut machen. Beim Aufstellen Ihres Campingwagens, Zeltes und desweiteren, ist stets der Mindestabstand von vier Metern einzuhalten.

Um in Erfahrung zu bringen, welche Regeln vor Ort gelten, wenden Sie sich an das Personal. Die Batterien für alle Ihrer Rauchmelder sollen einmal im Jahr gewechselt werden. Zudem empfehlen wir Ihnen die Rauchmelder häufig zu testen.

Das Jedermannsrecht

Das Jedermannsrecht, auf Norwegisch "Allemannsrett", ist ein wichtiger Bestandteil der norwegischen Kulturerbe, und sichert allen ein Zutritts- und Übernachtungsrecht in der Natur, unabhängig vom Grundbesitzer. Auf Eines müssen Sie jedoch achten: Den Mindestabstand von 150 Metern zum nächsten bewohnten Haus oder zur nächsten Haussiedlung.

Die Regelung gilt für sowohl Zelte, Wohnmobile als auch Wohnwagen. Falls Sie länger als zwei Nächte bleiben möchten, müssen Sie eine Erlaubnis des Grundbesitzers bekommen.

Bitte achten Sie daran, dass vom 15. April bis 15. September das Lagerfeuer und Grillen im Freien verboten ist. Vom 1. April bis zum 20. August besteht Leinenpflicht im Freien für alle Hunde.

Pannenhilfe

Sollten Sie einen Pannenservice benötigen, bieten folgende Anbieter einen 24-Stunden-Service:

NAF: +47 23 21 31 00 **FALCK:** 02 222 **VIKING:** 06 000



Helårscamping i sanseriket Valdres



Fagernes Camping • N-2900 Fagernes
Tlf: +47 61 36 05 10 • www.fagernescamping.no



Beitostølen Camping • N-2953 Beitostølen
Tlf: +47 48 10 70 54 • www.beitocamp.no



Vasetdansen Camping • N-2923 Tisleidalen
Tlf: +47 61 35 99 50 • www.vasetdansen.no



Aurdal Fjordcamping og Hytter • N-29210 Aurdal
Tlf: +47 61 36 52 12 • www.aurdalcamp.no



Bjørkestølen Helårscamping • N-2923 Tisleidalen
Tlf: +47 90 59 67 89 • www.bjorkestolen.no

Veiskilt

Road signs – Verkehrsschilder



618

Campingplass

brukes for campingplasser som er tilrettelagt for telt, campingvogner og bobiler. Plassen kan også ha campinghytter.

Camp site

indicates campsites that are suitable for tents, caravans, and campervans. The site may also have camping cabins.

Campingplätze

Campingplätze, die für Zelte, Wohnwagen und Wohnmobile eingerichtet sind. Der Campingplatz kann zudem über Hütten verfügen.



621

Bobilplass

brukes for plasser som har et minimumsantall plasser tilrettelagt for oppstilling av bobiler. Dette kan være særskilte plasser i tilknytning til en campingplass, eller plasser reservert for bobil overnatting i eller i nærheten av bystrøk.

Campervan site

is used to indicate sites with a minimum number of places suitable to accommodate campervans. These may be specific spaces affiliated with a campsite or sites reserved for campervans in or around urban areas.

Wohnmobil-stellplätze

Campingplätze, die über eine Mindestanzahl von Wohnmobilstellplätzen verfügen. Dabei kann es sich um spezielle Plätze handeln, die an einem Campingplatz angeschlossen sind oder um reservierte Stellplätze für Wohnmobile in/oder in der Nähe von Städten.



622

Campinghytter

brukes for steder som driver utleie av campinghytter og feriehus.

Camping cabins

indicated sites with cabins or holiday homes for hire.

Campinghütten

Campingplätze, die Hütten oder Ferienhäuser vermieten.



611

Toalettømme-anlegg

viser til anlegg som kan ta imot toalettavfall fra alle aktuelle kjøretøytyper, og markerer plasseringen av anlegget.

Toilet emptying point

indicates a toilet emptying facility from all relevant vehicles, and to mark the location of the facility.

Wohnmobil-Entsorgungsstationen

Entsorgungsstationen aller Fahrzeuge, und wo sie zu finden sind.



635

Informasjon

brukes for å vise til informasjonskart og andre informasjonstavler av særlig interesse for turister eller andre vegfarende.

Information

indicates maps with local information or other information boards of particular interest to tourists or other travellers.

Information

Informationstafeln und andere Informationen, die für Touristen und andere Reisende vom Interesse sind.

Ordensregler

Innenfor en campingbedrift bor mange mennesker på et begrenset areal. De har forskjellige vaner, og dette er nettopp en del av det fascinerende og spennende ved camping. Men, dette betyr også at det nødvendigvis må gjelde noen regler slik at man unngår at gjestene er til sjenanse for hverandre. For gjester som har inngått avtale om sesongleie, gjelder mer utførlige regler i tillegg til nedenfor stående.

1. ANKOMST

1.01. Meld din ankomst i vakt/informasjon/resepsjon. Her oppgis navn og hjemstedsadresse. Legitimasjon forevises på forlangende.

1.02. Grupper innregistreres av reise-/gruppeleder.

1.03. Er det spesielle forhold med boenheten din, si fra ved ankomst.

2. PRISER

2.01. Betaling etter gjeldende priser. Se eget oppslag.

3. OPPHOLD

3.01. Du plikter å sette deg inn i regler vedrørende brannvern, gass, el.tilkopling og andre sikkerhetsbestemmelser. Følg derfor oppslag og betjeningens anvisninger.

3.02. Det tillates kun campingutstyr av normal type og størrelse. Egne innretninger som gjerde, plattform mv. må ikke settes opp uten betjeningens samtykke. Graving i bakken må ikke finne sted.

3.03. Lavt støynivå om dagen og nattero mellom kl. 23.00 og kl. 07.00.

3.04. Bruk av enhver form for våpen og fyrverkeri er forbudt.

3.05. Noen typer spill og lek mellom telt, vogner og bobiler kan være farlig og sjenerende. De fleste campingbedrifter har arealer tilgjengelig for lek og ballspill.

3.06. Bilkjøring begrenses til et minimum, og må foretas i ganghastighet.

3.07. Bilvask skal finne sted på anvist plass.

3.08. Avfall legges på anvist sted. Likeså brannfarlig materiale.

3.09. Grillen skal stå trygt og stødig, og med god avstand til brennbart materiale. Hold grillen under oppsyn så lenge den er varm. Asken skal være kald før den tømmes på et anvist og brannsikkert sted

3.10. Det må vises hensyn overfor andre gjester når det gjelder medbrakte kjæledyr. Hunder skal holdes i kort bånd, og lufting foretas på anvist sted eller utenfor campingområdet. Hundepose må brukes.

3.11. Salg av varer og tjenester er ikke tillatt uten betjeningens samtykke.

3.12. Gjester som viser usømmelighet eller forstyrrer ro og orden, kan vises bort, om nødvendig med politiets hjelp.

4. AVREISE

4.01. Dersom annet ikke er avtalt, skal campingtomten (boenheten) forlates rent og ryddig og senest kl. 12.00.

5. ANSVAR

5.01. Campingbedriften kan ikke påta seg ansvar for gjestenes eiendeler.

5.02. Skade som blir påført bedriften eller andre gjester må dekkes etter gjeldende regler.

De fleste campingbedrifter ligger i naturskjønne områder. Hjelp til å verne om natur og miljø! Begge deler trenger din beskyttelse! Ha et fint opphold her hos oss!

Site regulations

On a camping site many people occupy a limited area, all with varying habits. This creates a fascinating and exciting camping experience. To prevent disturbance between campers, certain rules and regulations apply. For seasonal guests, additional, more comprehensive, rules may apply.

1. ARRIVAL

- 1.01. Inform the Warden/Information Desk/Reception of your arrival. Name and home address must be provided. ID must also be shown upon request.
- 1.02. Groups should be checked in by guide/group leader.
- 1.03. If special conditions apply to your unit, this must be noted upon arrival.

2. PRICES

- 2.01. Payment according to current rates. See camp notice.

3. YOUR STAY

- 3.01. You are required to study the rules related to fire, gas, electricity, and other safety regulations. Please follow notices and staff instructions.
- 3.02. Only camping equipment of normal type and size is permitted. Any own equipment such as fences, platforms, etc. must not be installed without the staff's permission. Digging is not permitted.
- 3.03. Keep the noise down during the day and keep quiet between 23.00 and 07.00.
- 3.04. Any use of weapons and fireworks is prohibited.
- 3.05. Certain games between tents, caravans and camper vans can be perceived as a nuisance or dangerous. Most camping sites have dedicated play areas and pitches for ball games.
- 3.06. Driving should be kept to a minimum and only at walking pace.
- 3.07. Cars should only be washed in the designated area.
- 3.08. Waste is to be deposited in the designated place, as should any flammable material.
- 3.09. Place the barbecue on a sturdy surface, with adequate distance to any flammable material. Never leave a hot barbecue unsupervised. Once the ash is cool, dispose of it at a designated area.
- 3.10. Show consideration for other guests if you have brought your pet. Dogs should be kept on a short lead and walked in designated areas or outside the camping site. Dog bags are to be used.
- 3.11. Goods and services are not to be sold without the warden's permission.
- 3.12. Public disturbance can lead to expulsion from the site, with police assistance if required.

4. DEPARTURE

- 4.01. Unless otherwise agreed, the pitch should be vacated and left clean and tidy by 12 noon.

5. RESPONSIBILITY

- 5.01. The camping site cannot be held responsible for campers' possessions.
- 5.02. Damages caused to the camp or other campers must be compensated in accordance with enforced regulations.

Most camping sites are in areas of natural beauty. Please help us protect nature and the environment, as both need your protection! Enjoy your stay with us!

Vorschriften

Auf einem Campingplatz kommen viele Gäste mit verschiedenen Gewohnheiten und Kulturen auf eine begrenzte Fläche zusammen. Das macht die Faszination und Spannung beim Camping aus. Um Störungen zwischen Campern zu vermeiden, gelten bestimmte Regeln und Vorschriften. Für Dauercamper können zusätzliche und umfassendere Regeln gelten.

1. ANKUNFT

- 1.01. Melden Sie Ihre Ankunft bei der Wache/Information/Rezeption. Geben Sie Ihren Namen und Adresse an. Personalausweis auf Verlangen.
- 1.02. Reisegruppen werden vom Reise-/Gruppenleiter angemeldet.
- 1.03. Melden Sie bei der Ankunft eventuelle Wünsche bzgl. der Wohneinheit.

2. PREISE

- 2.01. Bezahlung nach geltendem Tarif. Siehe separate Informationen.

3. AUFENTHALT

- 3.01. Sie müssen sich mit den Vorschriften bzgl. Feuer, Gas, Stromanschluss und sonstiger Sicherheitsbestimmungen vertraut machen. Sie müssen den Vorschriften und Anweisungen der Verwaltung stets folgen.
- 3.02. Nur klassische Campingausrichtung ist erlaubt. Das Aufbauen vom Zaun, Plattform u.ä. ist ohne Erlaubnis des Campingplatzinhabers nicht gestattet. In die Erde graben ist ebenfalls nicht erlaubt.
- 3.03. Achten Sie tagsüber auf Ihre Lautstärke und die vorgeschriebene Nachtruhe zwischen 23.00 und 07.00 Uhr.
- 3.04. Das Nutzen von Waffen aller Art, sowie Feuerwerk ist strengstens verboten.
- 3.05. Das Spielen zwischen Zelten, Wohnwagen und Wohnmobilen kann gefährlich und störend sein. Die meisten Campingplätze haben dafür geeignete Bereiche.
- 3.06. Das Autofahren auf dem Gelände ist auf ein Minimum zu begrenzen, und dann nur im Schrittempo.
- 3.07. Das Autowaschen darf nur an dafür geeigneter Stelle erfolgen.
- 3.08. Abfall und brandgefährliches Material dürfen nur an dafür geeignete Stellen deponiert werden.
- 3.09. Stellen Sie den Grill stabil mit ausreichendem Abstand zu brennbaren Materialien. Lassen Sie einen heißen Grill nie unbeaufsichtigt. Erst nach Abkühlung der Asche, kann sie an eine angewiesene Stelle entsorgt werden.
- 3.10. Falls Sie mit Ihrem Haustier verreisen, sollten Sie immer Rücksicht auf andere Gäste nehmen. Hunde müssen angeleint sein, und das Spazieren gehen mit dem Hund darf nur an angewiesene Stelle oder außerhalb des Campingbereichs erfolgen. Kotbeutel muss benutzt werden.
- 3.11. Der Verkauf von Waren und Dienstleistungen ist ohne Genehmigung des Inhabers verboten.
- 3.12. Gäste, die gegen die Verhaltensregeln stoßen, können vom Campingplatz verwiesen werden, auch mit Hilfe der Polizei.

4. ABREISE

- 4.01. Falls nichts anderes vereinbart ist, muss der Campingplatz (Wohneinheit) sauber und aufgeräumt spätestens 12.00 Uhr verlassen werden.

5. HAFTUNG

- 5.01. Der Inhaber übernimmt keine Haftung für Diebstahl, Schaden oder Beschädigung mitgebrachter Wertgegenstände.
- 5.02. Schäden, die dem Campingplatz oder anderen Gästen zugefügt werden, müssen gemäß den geltenden Vorschriften gedeckt sein.

Die meisten Campingplätze befinden sich in naturschönen Gebieten. Tragen Sie dazu bei, die Natur und Umgebung zu schützen! Wir wünschen Ihnen einen angenehmen Aufenthalt bei uns!

SUPERSPEED

>> skapt for Skagerrak

4
DAGLIGE
AVGANGER



KRS-SH23-119



Ta SuperSpeed til Danmark og få en komfortabel start på reisen

- 1 000 m² taxfree-butikker
- Buffetrestaurant, bar & kaféområder
- Lekeområde & Captain Kid
- Business- & Voyagerclass med hvilestoler



BILPAKKE

fra **399,-**

per person
én vei v/4 i bilen

COLOR CLUB
FRA

374,-

Meld deg inn i
Color Club
og få spesial-
pris.

colorline.no | 22 94 42 00
Ved bestilling på telefon og terminal tilkommer servicehonorar.

Hurtig og komfortabelt til Danmark


ColorLine
SuperSpeed

Hvordan benytte guiden

How to use the guide – Wie man diesen Führer benutzt

Overnattingstype

Accommodations
Unterkunftsart

Campingplass

Campingsite
Campingplatz

Kontaktinformasjon

Contact information
Kontaktinformationen

Informasjon

Information
Informationen

Hytteklassifisering

Classification cabins
Klassifizierung Hütten

Campingkjeder

Camping Chains
Ketten

Plassens nr.

Campsite number
Platz nr.

Skann for mer informasjon

Scan for more information
Für weitere Informationen scannen

Kartreferanse

Map reference
Kartenreferenz

Kvalitetskrav

Quality assessment
Qualitätsbewertung

Klassifisering

Camping Classification
Klassifizierung

Symboler

Symbols
Symbol Verzeichnis

Adresse, postnummer sted
+47 00 00 00 00
mail@epost.no
www.hjemmeside.no
Hele året

Raerum aperspi catiae laborehenis pliquiati omni quatum haruptas exeriti nis atur remquas as iliquiatem aliquisit, inctempel ium venducium la naturitatus et aut qui volupt. haruptas exeriti nis atur remquas as iliquiatem aliquisit, remquas as iliquiatem aliquisit iliquiatem

Raerum aperspi catiae laborehenis pliquiati omni quatum haruptas exeriti nis atur remquas as iliquiatem aliquisit, inctempel ium venducium la naturitatus et aut qui volupt. haruptas exeriti nis atur remquas as iliquiatem aliquisit, remquas as iliquiatem aliquisit as iliquiatem iliquiatem aliquisit, remquas as iliquiatem aliquisit iliquiatem

Raerum aperspi catiae laborehenis pliquiati omni quatum haruptas exeriti nis atur remquas as aliquisit, inctempel ium venducium la naturitatus et aut qui volupt. haruptas exeriti nis atur remquas as iliquiatem aliquisit, remquas as iliquiatem aliquisit as iliquiatem exeriti nis atur remquas as iliquiatem aliquisit, inctempel ium venducium la naturitatus et aut qui volupt. haruptas exeriti nis atur remquas as

4 ★★★★★★-★★★★★

CAMP NHO Reiseliv PLUSCAMP

First Camp camping skandnet.no Hjerterom

CamperClean UTVALGT NBCC CAMP ANWB

FDM ADAC

Symboler

Symbols – Symbol Verzeichnis



Campingplass

Camping site
Campingplatz



Tilgjengelig for bobil

Available for motorhomes
Verfügbar für Wohnmobile



Rom

Rooms for hire
Zimmer



Hytter

Cabins
Hütten



Leiligheter

Apartments
Apartment



Rorbu

Fisherman's cabin
Rorbu



Motell

Motel



Vandrerhjem

Hostel
Jugendherberge



Rom for funksjonshemmede

Universally accessible room
Behindertengerechte anlagen



Stellerom

Baby changing room
Wickelraum für Babys



Sanitæravdeling for barn

Sanitary department for children
Sanitärabteilung für Kinder



Kokemuligheter

Cooking facilities
Kochgelegenheit



Vaskemaskin

Washing machine
Waschmaschine



Tørketrommel

Tumble dryer
Trockenmaschine



Oppholdsrom

Common room
Aufenthaltsraum



Lekeplass

Playground
Spielplatz



Tømmested for kjemikalie-wc

Chemical tank disposal
Entsorgungsanlagen für chemische Toiletten



Tømming av bobil

Outlet mobil homes
Abwasser für Wohnmobile



Planerte og kjørefaste tomter

Level lots accessible by car
Planierte, befahrbare Parzellen



Wifi



Badeland

Water park
Wasserpark



Svømmebasseng

Swimming pool
Schwimmbad



Badstue

Sauna



Treningsrom

Fitness room
Fitnessraum



Minigolf

Mini golf



Sommeraktiviteter

Summer activities
Sommeraktivitäten



Fiske

Fishing
Angeln



Båtutleie

Boat hire
Bootsverleih



Gjestehavn

Guest harbour
Gästehafen



Bademulighet

Bathing possibility
Bademöglichkeit



Vinteraktiviteter

Winter activities
Winteraktivitäten



Alpnanlegg

Downhill skiing
Alpinmöglichkeiten



Butikk

Grocery shop
Laden



Restaurant



Alkoholservering

Alcohol serving
Alkohol servieren



Resepsjon

Front desk
Rezeption



Hunder ikke tillatt på campingplassen

No dogs allowed at the campsite
Hunden nicht erlaubt auf dem Camping platz



Elbillader

Electric car charger
Ladegerät für Elektroautos



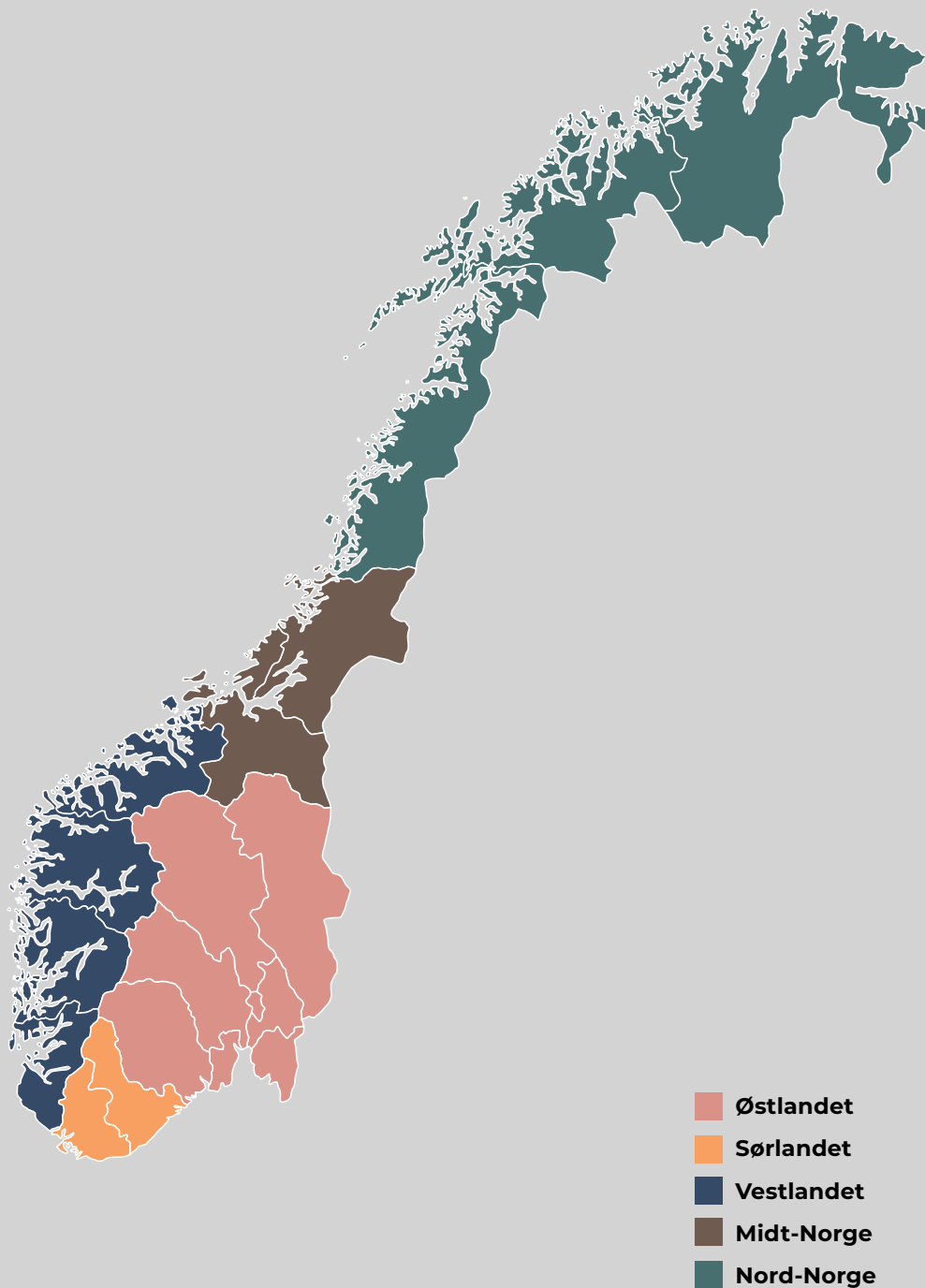
Hjertestarter

Defibrillator
Defibrillator



Campingplasser i Norge

Camping sites in Norway – Campingplätze in Norwegen



Alfabetisk oversikt

Alphabetic overview – Alphabetische liste

Side	Navn	Kartreferanse	Side	Navn	Kartreferanse
247	Adventure Camp Mehamn	H1	221	Kleiva Camping	D6
40	Aktivtetsbyen Gamle Fredrikstad	D11	180	Kleivenes Camping	B9
245	Alta Strand Camping & Apartment	G2	184	Koiestay	B9
55	Alvdal Bobil og Caravan Camp	C9	221	Kolvereid Familiecamping	D6
251	Andenes Camping	E3	197	Kongeparken Camping	A12
255	Arctic Motell	G3	249	Korgen Camping	E6
118	Bagatell Camping	B12	124	Kristiansand Feriesenter	B12
144	Bakkaåno Camping & Gjestegård	A12	250	Krokstrand Fjellpark	E5
70	Beitostølen Hytter & Camping	C10	151	Kråko Gjestetun	A11
159	Bergen Camping Park	A10	227	Kvam Motell & Camping	D7
248	Berlevåg Motell & Camping	II	76	Kvanhøgda Turistsenter	C10
96	Bevervåg Hytteuteile og Camping	C11	191	Kviltorp Camping	B8
80	Birkelund Camping	B10	200	Kyrping Camping	A11
66	Bispen Camping	B9	199	Langenuen Motell og Camping	A11
233	Bjerka Camping	E6	220	Langnes Camping	D7
191	Bjølstad Camping	B8	206	Lanternen	A9
75	Bjørkestølen Helårscamping	C10	242	Lapphaugen Turiststasjon	F3
201	Bjørkheim Kro & Motell	A10	41	Larkollen Camping	C11
192	Blåhammer Camping	B8	227	Leka Motell og Camping	D6
164	Borgund Hyttesenter og Camping	B10	108	Lesjaskogvatnet Camping	B9
138	Bornes Camping	B12	225	Lewanger Camping	D7
128	Bortelid Camping AS	B12	60	Lillehammer Turistsenter	C10
159	Botnen Camping	A10	135	Lindenes Camping & Hytteuteile	B12
158	Bratland Camping	A10	139	Lista Flypark Camping	B12
145	Brusand Camping	A12	69	Ljoshaugen Camping	C9
241	Brustranda Fjordcamping	D4	177	Loenvatn Feriesenter	B9
192	Bud Camping	B8	65	Lom Camping	B9
83	Buttingsrud Camping	C10	156	Lone Camping	A10
175	Byrkjelo Camping	A9	130	Longerak Hytter og Camping	B12
72	Bøflaten Camping	B10	178	Lo-Vik Camping	B9
172	Bøyum Camping AS	B9	93	Lovisenberg Familiecamping	C12
51	Båtstø Camping	D9	163	Lunde Camping	B10
136	Camp Lyngdal	B12	238	Lundhøgda Camping	E5
238	Camp Saltstraumen-Elvegård	E5	166	Lyngmo Gjestehus og Camping	B10
204	Dalen Gaard Camping & Hytter	B9	83	Lyngstrand Camping	C10
172	Djuvik Camping	A10	208	Lysø Naturcamping & Rorbuer	B8
68	Dovreskogen Camping	C9	202	Lærdal Ferie- og Fritidspark	B10
88	Drammen Camping	C11	223	Magalaupe Camping	C9
136	Egenes Camping	A12	122	Marivold Camping	B12
252	Elvelund Camping	F3	154	Mikkelparken Ferietun	B10
78	Elvely Camping	B10	248	Min Åja	H2
110	Etna Familiecamping	C10	181	Mindresunde Camping	B9
58	Evjua Strandpark	D10	125	Mineralparken Camping	B12
74	Fagernes Camping AS	C10	188	Mjelva Camping og Hytter	B8
190	Fagervik Camping	B8	133	Mjåland Camping	A12
235	Fauske Camping & Motell	E5	233	Mo i Rana Camping	E5
103	Finnskogen Camping	D10	45	Montebello Camping	D11
96	First Camp Bø	C11	45	Morokulien Camping	D11
77	First Camp Gol - Hallingdal	C10	241	Moskenes Camping	D4
93	First Camp Lunde	C11	118	Moyasand Familiecamping AS	B12
94	First Camp Norsjø	C11	161	Myrkalden Camping	A10
132	Flateland Camping og Hyttesenter	B11	138	Møglestu Gård Camping	B12
201	Flatlandsmo Camping	A10	188	Måna Camping	B8
43	Flisa Camping AS	D10	144	NAF Camping Steinsnes	A12
207	Flø Feriesenter	A9	200	NAF Kro & Camping	A10
164	Flåm Camping og Hostel	B10	219	Namsos Camping	D7
244	Fosselv Camping	G2	220	Namsskogan Familiepark og Hotell	D7
72	Fossen Camping	C10	86	Natvedt Camping	C11
106	Furuly Camping	B9	41	Nes Camping	C11
218	Føllingstua	D7	130	Neset Camping	B12
174	Førde Gjestehus og Camping	A9	176	Nesjartun Camping	A9
252	Garsnes Brygge	F3	64	Nordal Turistsenter	B9
99	Garvikstrondi Camping	B11	255	Nordkapp Camping	H1
109	Geilo Hytter og Camping	B10	193	Nothaugen Fiskecamping	B8
182	Geiranger Camping	B9	92	Notodden Camping	C11
250	Geitvågen Bad & Camping	E5	163	Nærøyfjorden Camping	B10
54	Gjelten Bru Camping	C9	129	Odden Camping	B12
183	Gjerde Camping	B9	145	Ogna Camping AS	A12
209	Gjøra Camping	C8	244	Olderelv Camping	F3
175	Gloppen Camping og Fritidssenter	A9	246	Olderfjord Turistsenter	H1
206	Goksvær Camping	A9	219	Osen Fjordcamping	C7
183	Grande Hytteuteile og Camping	B9	46	Osensjøen Camping	D10
55	Crimsbu Turistsenter	C9	106	Otta Camping og Motell	C9
147	Grindafjord Feriesenter A/S	A11	208	Pluscamp Atlanten Turistsenter	B8
99	Groven Camping og Hyttegrend	B11	75	Pluscamp Aurdal Fjordcamping	C10
178	Gryta Camping	B9	240	Pluscamp Ballangen Camping	E4
162	Gudvangen Camping	B10	214	Pluscamp Granmo Camping	C9
226	Guldbergaunet Camping	D7	69	Pluscamp Hageseter Turisthytte	C9
82	Haglebu Feriesenter	C10	155	Pluscamp Kinsarvik Camping	B10
214	Halland Camping	C8	58	Pluscamp Lillehammer Camping	C10
80	Hallandtunet Camping	B10	61	Pluscamp Mageli	C10
124	Hamre Familiecamping	B12	235	Pluscamp Saltstraumen	E5
150	Haraldshaugen Camping	A11	167	Pluscamp Sandvik Camping	B9
217	Hauganfjæra Camping	C8	181	Pluscamp Strynsvatn Camping	B9
105	Hedmarktoppen Camping & Hytter	D10	146	Preikestølen Camping	A12
205	Hellesylt Camping	B9	89	Ramton Camping	C11
77	Hemsedal Fjellcamp	C10	64	Randverk Camping	C9
198	Hjelmeland Camping & Hostel	A11	65	Raubergstulen	B9
184	Hjørundfjord Camping	A9	204	Reed Camping & Fritid	A9
87	Hokksund Camping	C11	104	Rena Camping	D10
88	Holman Camping	C11	116	Risør Resort - Moen Camping	C12
68	Holum Camping	C9	91	Rjukan Hytte og Caravanpark	B11
90	Homannsberget Camping	C11	234	Rognan Fjordcamp	E5
128	Hornnes Camping	B12	92	Rognstranda Camping	C12
52	Hummelfjell Camping	D9	46	Rokosjøen Camping	D10
60	Hunderfossen Camping	C10	125	Roligheden Camping	B12
216	Høgkjølen Fjellcamp	C8	66	Rondane Haukelisetter Camping	C9
51	Johnsgård Turistsenter	D9	152	Røddal Hyttegrend & Camping	B11
167	Jostedal Camping	B9	215	Røros Camping	D8
62	Jotunheimen Feriesenter	C9	52	Røste Hyttetun & Camping	D9
173	Jølster Panorama	A9	234	Salttdal Turistsenter A/S	E5
174	Jølstraholmen Camping AS	A9	190	Saltkjelsnes Camping	B8
240	Kabelvåg Feriehus & Camping	E4	98	Sanda Camping og Hytter	B12
133	Kilefjorden Camping	B12	176	Sande Camping	B9
38	Kirkeng Camping	D11	134	Sandnes Camping Mandal	B12
110	Kjærstranda Familiecamping	C12	146	Sandnes Hytter og Camping	A12
166	Kjøernes Camping og Fjordhytter	B10	90	Sandviken Camping	C11

Side	Navn	Kartreferanse
44	Sanngrund	D11
78	Sataslåtten Camping	B10
147	Sauda Fjord Camping	A11
225	Selbu Camping	D8
44	Sigernessjøen Familiecamping	D11
109	Sjong Campingsenter	C10
253	Skatvik Camping	F3
254	Skibotn Camping	F3
194	Skogly Camping Hustadvika	B8
158	Skogtun Camping	A10
122	Skottevik Feriesenter	B12
150	Skudenes Camping	A11
199	Skysstasjonen Hytter og Camping	B11
62	Skåbu Hytter og Camping	C9
84	Sløvika Camping	C10
223	Smegarden Camping	C9
89	Solbergstøa Camping og Hytter	C11
156	Solneset Gård - Farm Stay	A10
135	Solstrand Camping	B12
246	Solvang Camping	G2
243	Soløy Camping og Båttulleie	F3
103	Songnabben Camping	D10
242	Sortland Camping og Motell	E3
198	Sponavik Camping	A11
247	Stabbursdalen Resort	H2
81	Stavn Camping og Hytter	C10
56	Steinvik Camping	C10
226	Stiklestad Camping	D7
251	Stokmarknes Camping	E3
38	Stora Lee Camping	D11
104	Storenga Camping	D10
217	Storsand Gård Camping	C8
254	Storvannet NAF Camping	G1
180	Stryn Camping	B9
239	Strømhaug Camping	E5
224	Støren Camping	C8
154	Sundal Camping	A11
193	Surnadal Camping Brekkøya	B9
82	Sutøya Feriepark	C10
57	Sveastranda Camping	C10
253	Svensby Tursenter	F2
139	Svindland Camping	A12
170	Systromd Camping	B10
155	Sæbø Camping	B10
107	Sæta Camping	C9
47	Sæteråsen Hytter og Camping	D10
50	Sølenstua Camp og Hytter	D9
132	Sølgarden Hotell & Feriesenter	B12
116	Sørlandet Feriesenter	C12
105	Tangenodden Camping	D10
94	Teksten Familiecamping	C11
98	Telnessanden Camping	C11
120	Tingsaker Camping AS	B12
177	Tjugen Camping	B9
107	Toftemo Turiststasjon	C9
120	Topcamp Bie - Crimstad	B12
42	Topcamp Bogstad - Oslo	C11
42	Topcamp Ekeberg - Oslo	C11
79	Topcamp Hallingdal - Ål	B10
232	Topcamp Havblikk - Helgeland	D6
56	Topcamp Mjøsa - Brumundal	D10
232	Topcamp Mosjøen - Helgeland	D6
84	Topcamp Onsakerвика - Tyrifjorden	C11
61	Topcamp Rustberg - Øyer	B9
134	Topcamp Sjøsand - Mandal	B12
129	Troll Aktiv Hytter og Camping	B12
186	Trollstigen Camping	B9
152	Trolltunga Odda Camping	A11
186	Trollveggen Camping	B9
243	Tromsø Lodge & Camping	F2
50	Trysilelva Camping	D10
47	Trysil Hyttegrend & Camping	D10
216	Tråsåvika Camping	C8
108	Tubbehaugen Camping	C10
91	Tuddal Camping	C11
171	Tveit Camping	B10
160	Tvinde Camping	A10
54	Tynset Rom og Camping	C9
40	Utne Camping A/S	D11
86	Utvika Gård og Camping	C11
74	Valdres Camping	C10
151	Valevåg Camping og Hyttetun	A11
194	Valsøya	B8
162	Vang Camping	B10
76	Vasetdansen	C10
70	Vasetsenteret	C10
224	Vauldalen Gård Camping	D8
170	Veganeset Camping	A10
102	Vestby Hyttepark	C11
203	Vesterland Feriepark	B10
182	Vinje Camping	B9
160	Voss Camping	A10
203	Yndestad Gard	A9
79	Øen Turistsenter	B10
197	Ølberg Camping	A12
205	Ørsta Camping	A9
202	Østerbø Fjellstove	B10
207	Åndalsnes Camping & Motell	B8
218	Åsholmen Camping	C8

Kjære Camper,

Vi vil gjerne høre hva du synes om denne campingguiden. Om du har to minutter til overs setter vi pris på om du skanner denne QR-koden for å fortelle oss hva du synes.

Tusen takk!

Dear Camper,


We would love to hear your thoughts about this camping guide. If you have two minutes to spare, we appreciate it if you scan this QR code to tell us what you think.

Thanks so much!

Lieber Camper,

Wir würden gerne hören, was Sie von diesem Campingführer halten. Wenn Sie zwei Minuten Zeit haben, würden wir uns freuen, wenn Sie diesen QR-Code scannen und uns Ihre Meinung mitteilen würden.

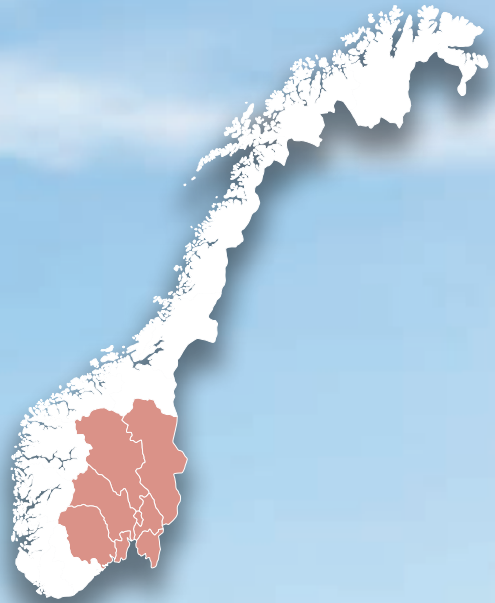
Vielen Dank!



| Østlandet

Østlandet





Norges nest største landsdel er aller størst på mange andre måter.

De syv fylkene Østfold, Akershus, Buskerud, Oslo, Innlandet, Vestfold og Telemark dekker nesten 30 prosent av landets areal, men har over 50 prosent av landets befolkning. Landsdelen har Norges høyeste fjell, Galdhøpiggen, den største innsjøen, Mjøsa, den travleste fjorden, Oslofjorden og den største byen, Oslo. På Østlandet ligger flere av de mest besøkte fjellområdene som Jotunheimen, Rondane og Hardangervidda. Her ligger også noen av de mest populære turistattraksjonene som Fredriksten festning, Holmenkollen, Tusenfryd, Blaafarveværket, Maihaugen og Hunderfossen.

Foto: Verdens Ende. Didrick Stenersen / visitvestfold.com



Norway's second largest region is by far the largest in many other aspects.

The seven counties Østfold, Akershus, Buskerud, Oslo, Innlandet, Vestfold and Telemark covers less than 30 percent of the country's surface but has more than 50 percent of the country's population. The region has Norway's highest mountain, Galdhøpiggen, the largest lake, Lake Mjøsa, the most bustling fjord, the Oslofjord and the largest city, Oslo. In Eastern Norway you will find several of the most visited mountain ranges, such as Jotunheimen, Rondane and Hardangervidda. You can also visit some of the most popular tourist attractions, like Fredriksten fortress, Holmenkollen, Tusenfryd, Blaafarveværket, Maihaugen and Hunderfossen.



Norwegens zweitgrößte Region ist in vielen anderen Aspekten bei weitem die Größte.

Die sieben Bezirke Østfold, Akershus, Buskerud, Oslo, Innlandet, Vestfold und Telemark umfassen fast 30 Prozent der Fläche Norwegens. Dafür lebt mehr als die Hälfte aller Norweger hier. Die Region, die gern als Ostnorwegen bezeichnet wird, hat den höchsten Berg, Galdhøpiggen, den größten See, Mjøsa, die größte Stadt, Oslo, und den betriebsamsten Fjord, den Oslofjord.

In Ostnorwegen finden Sie einige der meistbesuchten Gebirgszüge, und Nationalparks im Land, wie Jotunheimen, Rondane und Hardangervidda. Sie können auch einige der beliebtesten Touristenattraktionen in der Region besuchen, wie z.B. die Festung Fredriksten an der schwedischen Grenze in Halden, die Skisprungschanze Holmenkollen in Oslo, die alten Kobaltgruben beim Blaafarveværket, das Freilichtmuseum Maihaugen in der Olympiastadt von 1994, Lillehammer und die Freizeitparks Tusenfryd bei Oslo und Hunderfossen, nördlich von Lillehammer.

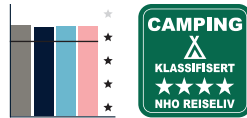


Kirkeng Camping

D11



👤 Kirkeng, 1798 Aremark
 ☎️ +47 901 94 244
 📧 post@kirkengcamping.no
 🌐 www.kirkengcamping.no
 📅 Hele året, fullservice 1/5-1/10



Velkommen til Kirkeng camping – En idyllisk campingplass ved vannkanten. Hos oss finner dere noe for hele familien. Utleie av sykler, kano, kajakk og båter. Moderne servicefasiliteter for voksne og barn. Flott lekeplass for store og små.

Welcome to Kirkeng Camping – an idyllic campsite by the water's edge. We offer something for the whole family, including rental of bicycles, canoes, kayaks and boats. Modern service facilities for adults and children. Super playground for young and old.

Willkommen auf dem Kirkeng Camping – einem idyllischen Campingplatz am Wasser. Bei uns gibt es Aktivitäten und Angebote für die ganze Familie. Vermietung von Fahrrädern, Kanus, Kajaks und Booten. Moderne Serviceeinrichtungen für Erwachsene und Kinder. Toller Spielplatz für Jung und Alt.

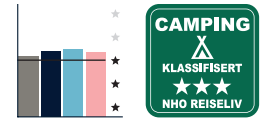


Stora Lee Camping

D11



👤 Tolsby 10, 1798 Aremark
 ☎️ +47 924 11 412
 📧 post@storalee.no
 🌐 storalee.no
 📅 1/5-1/10, fullservice 1/6-1/9



Familievennlig campingplass ved bredden av grensesjøen Stora Lee, midt mellom Svinesund og Töckfors. Moderne service hus, lekeplass og badestrand. Fine tur muligheter og spennende fiske av stor gjedde og abbor. Vi har både flotte luksushytter og enklere campinghytter til utleie.

Family-friendly campsite on the shore of the Stora Lee lake, between Svinesund and Töckfors on the Swedish border. Modern service facilities, playground and beach. Great opportunities for walks and exciting fishing for pike and perch. We have both luxury cabins and simpler camping cabins for rent.

Familienfreundlicher Campingplatz am Ufer des Grenzsees Stora Lee, auf halber Strecke zwischen Svinesund und dem schwedischen Töckfors. Modernes Servicehaus, Spielplatz und Badestrand. Tolle Ausflugsmöglichkeiten und aufregendes Angeln auf große Hechte und Barsche. Wir vermieten sowohl schöne Luxushütten als auch einfachere Campinghütten.





Foto: Fredrik Ahlsen / Visit Norway.

Sarpsborg Apartments



Vi ønsker våre gjester velkommen med 55 leiligheter, rom og campingvogner

Helårs camping - 100 strømplasser - Tømmestasjon for buss og bobil - KabelTV fra Canal Digital
Internet - Elbillading - Lekeplass - Bålhus - Kjøkken - Vaskeri - Storkiosk - Fiske - Turterreng

Badeland / Strand: 5 km – Golf: 8 km – Tusenfryd: 35 min

Desiderias vei 43 – 1719 Greåker – Tel: +47 69147126 – www.utnecamping.no

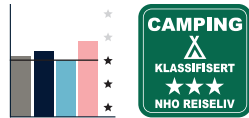
Utne Camping
Sarpsborg Apartments
- En del av Utne Camping -



Aktivitetsbyen Gamle Fredrikstad D11



📍 Torsnesveien 16, 1630 Gml Fredrikstad
 ☎️ +47 992 21 999
 ✉️ resepsjon@aktivitetsbyen.no
 🌐 www.aktivitetsbyen.no
 📅 Hele året, fullservice hele året



Dere finner oss i idylliske, landlige og historiske omgivelser med kort vei til Gamlebyen, Isegran og sentrum. I nærheten kan du bade hos Kongstenbadet, eller spille golf hos Gamle Fredrikstad Golfklubb. Vi har både hytter, rom og god plass til caravan og bil.

You will find us in idyllic, rural and historic surroundings just a short distance from Gamlebyen (old town), Isegran heritage site and Fredrikstad's bustling centre. Nearby you can use the Kongstenbadet swimming pool or play golf at Gamle Fredrikstad Golf Club. We have cabins, rooms and plenty of space for caravans and mobile homes.

Sie finden uns in idyllischer, ländlicher und historischer Umgebung unweit der Altstadt und Innenstadt von Fredrikstad sowie Isegran. Wer einen Aktivurlaub mag, kann in der Schwimmhalle Kongstenbadet schwimmen oder beim Gamle Fredrikstad Golfklubb golfen. Vermietung von Hütten und Zimmern und wir haben viel Platz für Wohnwagen und Wohnmobile.

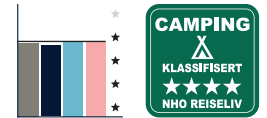
🏠 18 ★★★★★



Utne Camping A/S



📍 Desiderias vei 43, 1719 Greåker
 ☎️ +47 69 14 71 26
 ✉️ post@utnecamping.no
 🌐 www.utnecamping.no
 📅 Hele året, fullservice hele året



En moderne og velutstyrt campingplass med mange aktivitetsmuligheter for stor og små. Kort vei til Sverige og Tusenfryd. Vi har leiligheter, campinghytter, campingvogner, enkle rom og flotte oppstillingsplasser for bil og caravan med strøm og kabel-TV. Tømmestasjon for buss og bil.

A modern and well-equipped campsite with lots to do for young and old. Sweden and Tusenfryd amusement park are just a short drive away. We have apartments, camping cabins, caravans, simple rooms and great sites for motorhomes and caravans with electricity and cable TV. Emptying station for buses and motorhomes.

Ein moderner und gut ausgestatteter Campingplatz, der Jung und Alt viele Aktivitäten bietet. Die Grenze zu Schweden und der Vergnügungspark Tusenfryd sind in der Nähe. Wir vermieten Ferienwohnungen, Campinghütten, Wohnwagen, einfache Zimmer und verfügen über schöne Stellplätze für Wohnwagen und Wohnmobile mit Stromanschluss und Kabel-TV. Entleerungsstation für Busse und Wohnmobile.

🏠 23 ★★-★★★★★





5

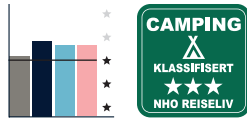


Larkollen Camping

C11



📍 Nesetveien 24, 1560 Larkollen
 ☎ +47 69 26 31 94
 ✉ post@larkollencamping.no
 🌐 larkollencamping.no
 📅 1/4–30/9, fullservice 1/4–30/9



Ligger flott til på Larkollneset, langs Oslofjorden, kalles Norges Riviera. Nydelige badestrender, svaberg og fine turveier. Golfbanen Evje ligger ikke langt unna. Fine gang- og sykkelstier i et vennlig landskap. Hundedusj.

Located on Larkollneset, one of Oslofjord's hidden gems, nicknamed Norway's Riviera. Beautiful swimming beaches, rocky cliffs and nice hiking trails. Evje golfcourse is not far away. In the area between Larkollen centre and the campsite, there are nice walking- and cycling-paths in a friendly landscape. Dog shower.

Tolle Lage an der Zunge Larkollneset. Eine der großen Idyllen des Oslofjords wird oft Norwegens Riviera genannt. Schöne Badestrände und felsige Klippen. Der Golfplatz in Evje ist für die Golfer nicht weit entfernt. Hier gibt es auch schöne und einfache Wander- und Radwege in einer sanften Landschaft. Hundeduschen vor Ort.



6

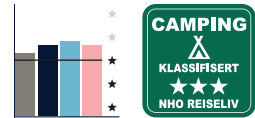


Nes Camping

C11



📍 Nesveien 520, 1514 Moss
 ☎ +47 907 09 507
 ✉ post@nescamping.no
 🌐 nescamping.no
 📅 1/4–30/9, fullservice 1/4–30/9



Populær, barnevennlig og langgrunn sandstrand. Storkiosk i resepsjonen. På Jeløy ved Oslofjorden med utsikt til Tofte. Turterreng for sykkel og spaserende, og kort avstand til severdigheter som Galleri F15 på Alby. Hytteutleie, døgnplasser og langtidsleie.

Popular child-friendly and shallow sandy beach. Supermarket in the reception. Located north-west on Jeløy by the Oslofjord overlooking Tofte. Good hiking terrain for cycling and walking, and a short distance to sights and Galleri F15 at Alby. The site hosts a group of regular guests on long-term rentals.

Sehr beliebter kinderfreundlicher Sandstrand, der weitläufig und flach ist. Kleiner Supermarkt an der Rezeption. Nordwestlich auf der Insel Jeløy am Oslofjord gelegen mit schöner Aussicht. Gutes Terrain zum Radfahren und Wandern. Die Galleri F15 in Alby ist sehenswert. Hüttenvermietung und Tagesplätze. Der Campingplatz hat auch viele Stammgäste mit Langzeitmiete.





8

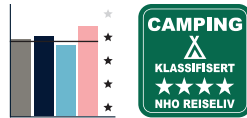


Topcamp Bogstad – Oslo

C11



- Ankerveien 117, 0766 Oslo
- +47 22 51 08 00
- bogstad@topcamp.no
- www.topcamp.no/bogstad
- Hele året, fullservice hele året



Helårs åpen camping som ligger landlig til, badeplass og flott turterreng i Nordmarka for vandring og skiturer. Stor lekeplass med Eventyrgolf. Vi har både hytter, leiligheter og fine bobil og caravanplasser. Sanitæranlegg med høy standard, og kun 15 minutter fra Oslo sentrum.

Campsite open year-round situated in rural surroundings, nearby bathing, great opportunities in the Nordmarka forest for hiking in summer and cross-country skiing in winter, and yet only 15 minutes from Oslo city centre. Large playground with adventure golf. We have cabins, apartments and sites for mobile home and caravans. High standard sanitary facilities.

Ganzjährig geöffnete Campingplatz in einer ländlichen Lage mit Badestellen und schönem Terrain im Waldgebiet Nordmarka; ideal zum Wandern und Langlaufen. Wir vermieten Hütten und Ferienwohnungen und haben auch schöne Stellplätze für Campingwagen und Wohnmobile. Sanitäreanlage hohen Standards. 15 Minuten von der Osloer Innenstadt entfernt.

54 ★★-★★★★★



9

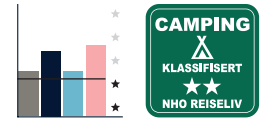


Topcamp Ekeberg – Oslo

C11



- Ekebergveien 65, 1181 Oslo
- +47 22 19 85 68
- ekeberg@topcamp.no
- www.topcamp.no/ekeberg
- 15/5–15/9, fullservice 15/5–15/9



Sommeråpen camping på toppen av Oslo med panoramautsikt over Hovedstaden. Ekebergsparken skulpturpark som nærmeste nabo. Kultur, shopping og spisesteder er innen komfortabel rekkevidde. Lekeplass, minigolf og besøksgård med dyr og ridesenter i gangavstand.

Summer-open campsite high above Oslo with a panoramic view of the capital, and with Ekeberg Sculpture Park as neighbour. Culture, shopping and restaurants are within comfortable reach. Play-ground, mini-golf and open farm with animals and riding centre within walking distance.

Mit Panoramablick auf die Hauptstadt Norwegens ist unser Campingplatz nur im Sommer geöffnet. Der Skulpturenpark Ekebergsparken ist unser nächster Nachbar. Kultur und Einkaufsmöglichkeiten sowie Restaurants sind bequem erreichbar. Spielplatz, Minigolf und Familienbauernhof mit Tieren und Reiterhof ebenfalls fußläufig erreichbar.





10

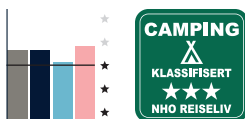


Flisa Camping AS

D10



- Færdervegen 123, 2270 Flisa
- +47 958 02 270
- flisacamping@gmail.com
- www.flisacamping.no
- Hele året, fullservice hele året



Flisa Camping – den beste ferieplassen for store og små. Campingen er helårsåpen med utleie av hytter, plass til egne telt, vogner og bobiler. I tillegg kan du nyte et herlig måltid i vår restaurant Færder brasserie & bar. Vi har lunsj, dagens husmann eller a la carte meny. Må oppleves!

Flisa Camping – The best holiday spot for young and old. The campsite is open all year round with cabins for hire, space for your own tents, caravans and mobile homes. Great bathing beach with many activities. In addition, you can enjoy a wonderful meal in our restaurant Færder brasserie & bar. We have lunch, the house of the day and a la carte menu. Must be experienced!

Flisa Camping – Der beste Urlaubsort für Jung und Alt. Der Campingplatz ist das ganze Jahr über geöffnet und bietet Hütten zum Mieten sowie Platz für eigene Zelte, Wohnwagen und Wohnmobile. Toller Badestrand mit vielen Aktivitäten. Darüber hinaus können Sie in unserem Restaurant Færder Brasserie & Bar eine wunderbare Mahlzeit genießen. Wir haben Mittagessen, das Haus des Tages oder ein À-la-carte-Menü. Muss man erlebt haben!



Sanngrund Servering & Overnatting AS
 Oslovegen 910, 2100 Skarnes, telefon 62 96 46 60
 www.sanngrund.no, booking@sanngrund.no

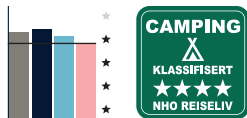


Sanngrund

D11



👤 Oslovegen 910, 2100 Skarnes
 📞 +47 62 96 46 60
 ✉ post@sanngrund.no
 🌐 www.sanngrund.no
 📅 Hele året, fullservice hele året



Ligger vakkert til ved Glomma, har enkle sommerhytter og store helårs-hytter. Døgnplasser for bobil/campingvogn. Populær kafeteria. Aktiviteter som bading, vannsklie, båt, kano, sykkelturn, lekeplass, fiskeing, volleyball og bordtennis. Kort vei til Gardermoen, Oslo og Charlottenberg.


Sanngrund is located by the river Glomma, and offers basic summer cabins to large high standard cabins. Overnight places for motorhomes/ caravans. Popular cafeteria with delicious food. Activities such as swimming, waterslide, boating, canoeing, cycling, children's playground, fishing, volleyball and table tennis. Short drives to Gardermoen, Oslo and Charlottenberg.

Schöne Lage an der Glomma. Breites Angebot an Übernachtungsmöglichkeiten von einfachen Sommerhütten bis zu großen ganzjährig geöffneten Hütten. Stellplätze für Wohnmobile und Wohnwagen. Beliebt Café auf dem Campingplatz. Aktivitäten wie Schwimmen, Wasserrutsche, Bootfahren, Kanufahren, Radtour, Angeln, Volleyball und Tischtennis. Spielplatz. Oslo und der Flughafen sind eine kurze Fahrt entfernt.

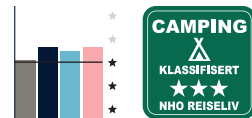


Sigernessjøen Familiecamping

D11



👤 Strengelsrudtjernsvegen 3, 2210 Granli
 📞 +47 406 01 122
 ✉ post@sigernesscamp.no
 🌐 sigernesscamp.no
 📅 Hele året, fullservice 1/5-1/10



Ligger solvendt ved Sigernessjøen. Badestrand, bryggeanlegg, fiske-muligheter og vannsportaktiviteter. Kort vei for handleturer til Sverige; Charlottenberg. Kongsvingers Golfbane med 18 hull og Golfkro, populært terreng til fot- og sykkelturner. Fine skiløyper inntil campingen hele vinteren.

South facing campsite by Sigernessjøen lake. Beach for swimming, boat jetty, fishing opportunities and water sport activities. Ideal location for shopping trips to Charlottenberg. Kongsvinger Golf Course with 18 holes and Golfkro catering; popular terrain for walking and cycling tours. Fine cross-country ski trails right up to the campsite in winter.

Sie finden uns am See Sigernessjøen der Sonne zugewandt. Badestrand, Steganlage, Angelmöglichkeiten und Wassersportaktivitäten. Ideale Lage für Shoppingausflug nach Schweden. Die Stadt Charlottenberg liegt 35 km entfernt. Kongsvinger Golfplatz mit 18 Löchern und Golfrestaurant, beliebtes Terrain für Wander- und Radtouren. Im Winter führen tolle Skiløipen bei dem Campingplatz vorbei.






Montebello Camping

D11



📍 Grenseveien, 2240 Magnor
 ☎ +47 62 83 72 33
 ✉ booking@montebellocamping.no
 🌐 www.montebellocamping.no
 📅 Hele året, fullservice 1/5-1/9



Vi ligger i naturskjønne omgivelser, nærmere bestemt i Magnor med riksgrensen til Sverige som nærmeste nabo. Familievennlig camping med fin lekeplass og turstier. Gode handlemuligheter og kort vei til Magnor Glassverk. Lademuligheter for el-bil, 100 drop-in-plasser til vogn og bobil.

Located in beautiful natural surroundings in Magnor with the national border to Sweden as nearest neighbour. Family-friendly camping with a playground and walking trails. Good shopping opportunities and only a short distance to the famous Magnor glass factory. Charging facilities for EVs. 100 drop-in sites for caravans and motorhomes.

Unser Campingplatz befindet sich in einer landschaftlich reizvollen Region im Ort Magnor direkt an der norwegisch-schwedischen Grenze. Familienfreundlicher Campingplatz mit schönem Spielplatz und tollen Wanderwegen. Gute Einkaufsmöglichkeiten und das Magnor Glaswerk sind in der Nähe. Lademöglichkeiten für E-Autos, 100 Stellplätze für Wohnwagen und Wohnmobile.

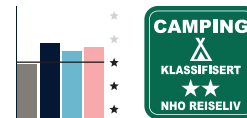


Morokulien Camping

D11



📍 Arkovegen 3572, 2240 Magnor
 ☎ +47 62 83 52 80
 ✉ morokulien@morokulien camping.no
 🌐 www.morokulien camping.no
 📅 Hele året



Campingplassen ligger på fredsplassen Morokulien, på grensen mellom Norge og Sverige. Hos oss kan du leie campinghytter i sjarmerende enkel stil. Vi har god kapasitet for bobil, campingvogn, faste sommer- og vinterplasser og fine muligheter for telt og hengekøyer i furutræene.

Morokulien Camping is located by the Morokulien Peace Park on the Norwegian-Swedish border. Here, you can rent charming simple style cabins, and we also have good capacity for motorhomes, caravans, permanent summer and winter sites and great opportunities for tents and hammocks among the pine trees. Welcome!

Der Campingplatz liegt am Platz des Friedens Morokulien direkt an der Grenze zwischen Norwegen und Schweden. Bei uns können Sie Campinghütten im charmant schlichten Stil mieten. Wir haben zahlreiche Plätze für Wohnmobile, Wohnwagen, feste Sommer- und Winterstellplätze und großartige Möglichkeiten für Zelte und Hängematten im Kieferwald. Herzlich willkommen!



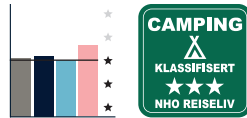


Rokosjøen Camping

D10



📍 Rokosjøvegen 835, 2340 Løten
 ☎️ +47 901 51 560
 ✉️ rokocamp@hotmail.com
 🌐 www.rokosjoencamping.no
 📅 Hele året, fullservice 15/6-15/8



Ligger i rolige omgivelser med vakker natur. Vi har kiosk og kafe. Moderne sanitæranlegg, lekeplass og utleie av badstue, robåter, kanoer, og selskapslokaler. Gode fiskemuligheter og isfiske om vinteren. Fine tur og sykkel muligheter. Bær og sopp i sesong.

We are located in quiet surroundings and beautiful nature. We have a kiosk and cafe. Modern toilet facilities, playground and rental of rowing boats, canoes and function rooms. Good fishing prospects, including ice fishing in winter. Trail passes right by. Nice hiking paths and cycling opportunities. Berries and mushrooms in season.

Wir befinden uns in einer ruhigen Umgebung mit traumhafter Natur. Kiosk und Café. Moderne Sanitäreanlagen, Spielplatz und Verleih von Ruderbooten, Kanus und Veranstaltungsräumen. Es gibt gute Angelmöglichkeiten – auch im Winter. Schöne Möglichkeiten zum Wandern und Radfahren. Beeren und Pilze der Saison.

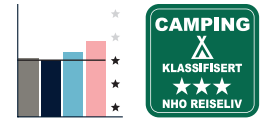


Osensjøen Camping

D10



📍 Osveien 2593, 2460 Osen
 ☎️ +47 481 58 103
 ✉️ post@osensjoencamping.no
 🌐 www.osensjoencamping.no
 📅 Hele året, fullservice 15/6-1/9



Osensjøen Camping har en fantastisk beliggenhet ved Osensjøen, med en av innlandets fineste og lengste sandstrand på 1 km. Campingplassen er omgitt av natur på alle kanter med elver og skog. Stabile gode vinterforhold med flotte skiløyper som passer for store og små.

Osensjøen Camping is ideally situated by Osensjøen lake, with one of the finest and longest (1 km) inland sandy shorelines. The campsite is surrounded by nature on all sides with rivers and forests. Osensjøen Camping experiences stable winter conditions with great ski slopes nearby suitable for young and old.

Wir haben eine wunderbare Lage am Osensjøen mit einem der schönsten und längsten, 1 km, Sandstrände weit und breit. Der Campingplatz ist auf allen Seiten von Natur mit Flüssen und Wäldern umgeben. Im Winter haben wir gute und stabile Winterbedingungen für tolle Skipisten, die für Alt und Jung geeignet sind.






Saeteråsen Hytter og Camping

D10



- 📍 Trysilvegen 5839,, 2429 Tørberget
- ☎ +47 400 54 741
- ✉ booking@saeterasenhytter-trysil.no
- 🌐 saeterasenhytter-trysil.no
- 📅 Hele året, fullservice hele året



Vi tilbyr vi deg naturen som nærmeste nabo — 14 flotte og vinterisolerte hytter, store oppstillings plasser for bobiler, campingvogn og telt. Felles peisestue, bål plass med grilling Aussie style, egen fiskedam, elgsafari, og sykkelstier, skiløype til Trysilfjellet om vinteren.

We offer you nature and open countryside as your nearest neighbour — 14 superb winter-insulated cabins, large sites for motorhomes, caravans and tents. Communal lounge with open fire, campfire place with Aussiestyle grilling, own fishing lake, elk safari, cycle paths and ski trail to Trysilfjellet ski resort in winter.

Bei uns ist die Natur Ihr nächster Nachbar. Wir bieten 14 schöne und winterfeste Hütten, große Stellplätze für Wohnmobile, Wohnwagen und Zelte. Wir bieten ebenfalls einen Gemeinschaftsraum mit Kamin, Lagerfeuer mit Grillen australischen Stils, eigenen Angelteich, Elchsafari, Radwege und im Winter Skiløipe die zum Skigebiet Trysilfjellet führt.

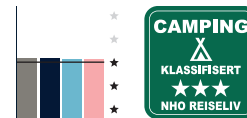


Trysil Hyttetrend & Camping

D10



- 📍 Bygdervegen 253, 2420 Trysil
- ☎ +47 901 32 761
- ✉ trysilhytte@trysilhytte.com
- 🌐 trysilhytte.com
- 📅 1/6–31/10, fullservice 1/6–31/10



Ligger idyllisk ved Trysilelva, og med Trysilfjellet midt imot. Her er det rolig og idyllisk – et perfekt sted for barnefamilier, syklist (sykkelutleie), fiskere, skiløpere og alle andre som er glade i naturen. 2 km fra Trysil sentrum. Stoppested til gratis skibuss om vinteren.

Idyllically situated by the Trysil River, with Trysilfjellet directly opposite. It is quiet and idyllic here – a perfect place for families with children, cyclists (bike hire), fishermen, skiers and anyone else who enjoys nature. 2 km from the center of Trysil. Stop for the free ski bus during winter.

Idyllisch am Fluss Trysil gelegen mit dem Hausberg Trysilfjellet direkt gegenüber. Hier ist es ruhig und schön. Ein perfekter Ort für Kinderfamilien, Radfahrer (Fahrradverleih), Angler, Skifahrer und alle anderen Naturliebhaber. Im Winter halten hier die Skibusse, die Sie zu den Skipisten bringen.



Camping i vår

Lom Camping er et fint utgangspunkt for alle som er glad i fjell, kultur, aktivitet og god mat. Vi er omringet av fine topper som Galdhøpiggen, Glittertind og Besseggen. Det er mange sentrumsnære turer å gå for den som er glad i friluftsliv. Lomseggen ruver over Lom sentrum og er en utrolig fin tur som gir en av dalens fineste utsikter. I tillegg til turer finnes det flere tilbud som aktivitetspark med klatrepark, klatretårn, skaterampe, trampoline (gyro), zip-line, minigolf, mulighet for å leie kano og mye mer. Galdhøpiggen sommerskisenter er også en populær aktivitet for den alpinglade. I Lom sentrum er det et rikt utvalg med serveringsplasser og butikker. Ønsker du å høre om livet i Lom fra ulike perspektiv gir Norsk Fjellsenter, Lom bygdamuseum, Fossheim Steinsenter og Lom Stavkirke deg muligheten til det.

Vasetdansen Camping ligger i Tisleidalen i Valdres, et dalføre i Innlandet fylke som ligger 800 meter over havet. Valdres er kjent for sin flotte natur som passer for alle både sommer og vinter. Er du interessert i ski-, sykkel- eller gåturer, så er dette et eldorado. Det er også gode områder for både jakt og fiske. Alt dette finnes i umiddelbar nærhet til Vasetdansen Camping.

Vi kan tilby et av Norges beste sykkelområder både på støvsveger og stier, hvor blant annet den kjente Mjølkevegen befinner seg i vårt område. Det varierte landskapet i Valdres og på Golsfjellet er perfekt for sykkelentusiaster i alle aldre. Her finner du alt fra rolige og lite kupert støvsveier til bratte og spektakulære fjelloverganger. Etter en tur med mange fine opplevelser kan dagen avsluttes i Kroa på Vasetdansen som har elgspesialiteter på menyen.



Lom Camping

Lom Camping er en familieeid camping som ligger 300 meter vest for Lom sentrum langs Sognefjellsvegen. Camping og bobilplassene er nyrenovert i 2019. Vi har automatisk inn- og utsjekk der du kan reservere plass på vår nettbooking (eller e-post/telefon). På ankomstdag vil du motta en sms/e-post med kode til innkjøringsbom og din plass/rom. På plassen er det sanitæranlegg, vaskerom, kjøkken og tv-stue som er til disposisjon for våre gjester. I tillegg til campingplass har vi store og små leiligheter med kjøkken og bad. Vi har også motellrom med dusj og wc. Gratis wifi for våre gjester og tv i leiligheter og rom.

Lom Camping

Sognefjellsvegen 29 | 2686 Lom
booking@lomcamping.no | www.lomcamping.no



Vasetdansen Camping

Vasetdansen ligger idyllisk langs Tisleia som er en av Norges beste ørretelver. Åpent hele året. Vi kan tilby flott turterreng både sommer og vinter. Mange fine turstier og fjellturer i nærområdet og det er unike sykkelmuligheter. Mil på mil over vidder og fjell med merkede tospors skiløyper, gir utfordringer til både amatører og aktive.

Store romslige oppstillingsplasser på øya ved elva Tisleia, hytteutleie, elsykkelutleie, butikk med ferske bakevarer hver dag, kro med elgspesialiteter og alle rettigheter, egen fiskedam, lekeplass, kajakk og kanoutleie, sykkel og turkart med mange turforslag.

Vasetdansen

Vasetdansen 9 | 2923 Tisleidalen
camp@vasetdansen.no | www.vasetdansen.no

flotte fjellheim

Hageseter Turisthytte ligger på Hjerkinn i Dovre Kommune. Omgitt av Dovrefjell Sunndalsfjella nasjonalpark, Rondane og Dovre Nasjonalparker. Midt i nasjonalromantikens Enig og tro til Dovre faller. Moskusen kan du se fra Hageseter om du er heldig. Aktiviteter her er mange. Det er elver og fjellvann å fiske i. Ridning, elg og moskussafari. Fine turmuligheter som sykle Tour de Dovre. Sykkelutleie. Norges tredje høyeste fjell, Snøhetta er et flott turmål. Hageseter Turisthytte ligger på en gammel seterstul med hus tilbake til 1600 tallet. Ennå er det en seter i drift og husdyra beiter på setervangen. Pilgrimene har vandret her forbi siden Olav den Helliges tid. Eysteinkyrkja er reist til minne om Kong Eystein.



Hageseter Turisthytte

Hageseter Turisthytte ligger cirka 3,5 kilometer gange fra Hjerkinn stasjon langs rødmerket sti. Vi har romslig plass til telt, samt campingvogn og bobil. Vi har 12 hytter med god standard. Sanitæranlegget ble bygget i 2013, og der finner du også et rom med hotellstandard. I kafeteriaen serverer vi hjemmelagde retter fra vår rikholdige meny hele dagen. Vi har alle rettigheter. Du får også kjøpt fiskekort hos oss, og det er treningsfelt for hund i nærheten. Vi har eget lekeområde for barn, og om sommeren er det aktiv seterdrift her med flere dyr på beite. Vil du opplevemoskusen i sitt rette element, har vi kontakt med profesjonelle guider.

Hageseter Turisthytte

Gautåsetervegen 84 | 2660 Dombås
post@hageseter.no | www.hageseter.no




24

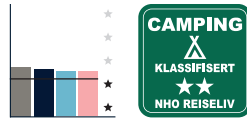


Trysilelva Camping

D10



Bygdervegen 385, 2420 Trysil
 +47 905 61 173
 info@trysilelvacamping.no
 www.trysilelvacamping.no
 Hele året, fullservice 20/6-15/8



Strandlinje til Trysilelva med en fantastisk utsikt mot Trysilfjellet. Holdeplass for skibuss til/fra alpinanlegget. Egen bikepark, badeplasser, fiske og beachvolleyballbane. Campingen ligger 600 m sør for Trysil sentrum og har meget gode solforhold. Nyrenovert i 2022.

Trysilelva Camping is situated along the Trysil river and has a spectacular view to the mountain. The campsite is very sunny, and has fishing- and swimming-possibilities. The bus stop at the campsite takes you to the slopes in Trysilfjellet. The campsite is located 600 meters south of Trysil.

Ganzjährig geöffnete Campingplatz mit Hüttenvermietung. Am Trysilelva gelegen mit fantastischem Blick auf den Hausberg Trysilfjellet. Haltestelle des Skibusses. Eigener Bikepark, Badestellen, Angeln und Beachvolleyballfeld. Der Campingplatz hat sehr gute Sonnenbedingungen. Seit 2022 haben wir neue Sanitäreanlage, Küche, Entleerungsstation und Rezeption.



25

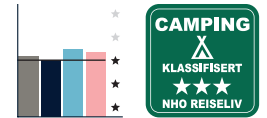


Sølentua Camp og Hytter

D9



Sundveien 1011, 2440 Engerdal
 +47 62 45 97 42
 camping@solenstua.com
 solenstua.com
 Hele året, fullservice 15/6-31/8



Fine tur- og fiskemuligheter nær Femundselva. Godt bærterreng. Du kan starte skituren ved hytta eller campingvogna og gå rett ut i vårt løypenett. 1,5 km til Sølén Alpinsenter. Alle hunder med veldresserte eiere er velkomne til oss. Gode hundefasiliteter.

Hiking, berry picking and fishing opportunities near Femundselva. We welcome all dogs with well-trained owners! Head straight from our site to the ski trail network 1.5 km to Sølén Alpincenter. We have 5 km of forest terrain for dog training and a new grass track for dog activities.

Schöne Wander- und Angelmöglichkeiten am Fluss Femundselva. Zum Beerenpflücken ebenfalls geeignet. Im Winter haben wir ein gutes Loipennetz, das an Ihre Unterkunft angebunden ist. 1,5 km zum Sølén Alpincenter. Alle Hunde mit gut erzogenen Besitzern sind willkommen. Gute Hundeeinrichtungen vor Ort.






Båtstø Camping

D9



📍 Båtstøa 12, 2446 Elgå
 ☎ +47 957 87 577
 ✉ post@batstocamping.no
 🌐 batstocamping.no
 📅 Hele året, fullservice 1/6–1/10



Vi ligger i nærhet til Femundsmarka og Gutulia nasjonalpark. Oppstillingsplasser helt ved vannkanten. Sjarmerende hytter. Egen gjestehavn. Sanitærbygg med moderne sanitærfasiliteter og kjøkken. Utleie av båter. Fine muligheter for fiske og vandring i villmarksnatur.

Situated close to Femundsmarka National Park and Gutulia National Park. Superb sites for motorhomes/caravans/tents right by the water's edge. Private marina for guests with own boat. Modern sanitary facilities and kitchen. Boat rentals. Great opportunities for fishing and hiking in untouched nature.

Wir befinden uns in der Nähe von den Nationalparks Femundsmarka und Gutulia. Tolle Stellplätze direkt am Wasser. Privater Jachthafen für Gäste mit eigenem Boot. Moderne Sanitäranlagen und Küche. Bootsvermietung. Gute Möglichkeiten zum Angeln und Wandern in wilder Natur.

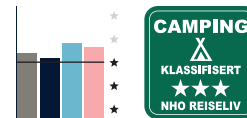


Johnsgård Turistsenter

D9



📍 Langsjøveien 631, 2448 Sømådalen
 ☎ +47 62 45 99 25 / 901 86 523
 ✉ post@johnsgard.no
 🌐 johnsgard.no
 📅 Hele året, fullservice 25/6–20/8



Familievennlig campingplass, ved Langsjøen. Hos oss kan du kose deg blant annet med, fotturer, padling, fiske, robåter og frisbee golf. Vi har 23 hytter i forskjellige størrelser. Egen kiosk på stedet og gratis WiFi i resepsjonsbygget. Kun en time unna Femundsmarka og UNESCOs verdensarvsted Røros.

We are a small, family-friendly campsite, by Langsjøen lake. Here, you can enjoy, among other things, hiking, canoeing, fishing, rowing boats and frisbee golf. We have 23 cabins of varying size, and onsite kiosk and free WiFi in the main building. We are only an hour away from Femundsmarka National Park and the UNESCO World Heritage Site of Røros.

Wir sind ein kleiner familienfreundlicher Campingplatz am See Langsjøen. Bei uns können Sie u.a. das Wandern, Paddeln, Angeln, Ruderbootfahren sowie Frisbeegolf genießen. Wir haben 23 Hütten verschiedener Größen, Kiosk auf dem Campingplatz und kostenloses WLAN. Nur eine Stunde vom Nationalpark Femundsmarka und dem UNESCO-Weltkulturerbe und der Bergbaustadt Røros entfernt.





29

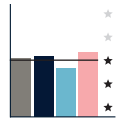


Røste Hyttetun & Camping

D9



- Rørrosveien 4025, 2550 Os i Østerdalen
- +47 971 34 566
- post@rostecamping.no
- rostecamping.no
- Hele året, fullservice hele året



Kort veg til ulike aktiviteter. 200 m til fiskemuligheter med Glomma. 4 km til alpinanlegg, og gode turmuligheter på stier og veier fra plassen hele året. Nørdalen natur og kultursti, ligger bare 5 km fra plassen. Det er muligheter for kjøring med hundespann i nærheten.

Our aim is to provide a peaceful family park in pleasant surroundings, 11 km from Rørros. There is good fishing with Glomma river 200 meters from the campsite. Downhill skiing is 4 km from here, and there are good walks by the campsite. There are possibilities for dog sledding nearby.

Der Campingplatz ist ruhig und familienfreundlich. Kurze Entfernungen zu diversen Aktivitäten. Angelmöglichkeiten im Fluss Glomma gleich nebenan. Gute ganzjährige Wandermöglichkeiten auf Pfaden und Straßen vom Campingplatz aus. Der Natur- und Kulturpfad Nørdalen ist nur 5 km entfernt. Es besteht auch die Möglichkeit eine Hunderadschlittenfahrt zu machen.



30

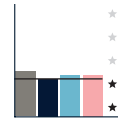


Hummelfjell Camping

D9



- Rørrosveien 2930, 2540 Tolga
- +47 971 34 588
- hummelfjellcamping@gmail.com
- 15/5–15/9, fullservice 15/5–15/9



Fiskekort fås kjøpt på plassen for Glomma, Nøra og Vanngrøfta. Ca 25 km syd for Rørros og 33 km nord for Tynset. Mobilnummer: 91547181 / 97134588.

We offer fishing cards for Glomma, Nøra & Vanngrøfta. Approx. 25 km south of Rørros and 33 km north of Tynset. Phone: 91547181 / 97134588.

Sie können Angelkarten auf dem Campingplatz für die Flüsse Glomma, Nøra und Vanngrøfta kaufen. Ca. 25 km südlich von Rørros und 33 km nördlich von Tynset gelegen



NORSK BOBILFORENING

Den eneste norske foreningen som KUN har fokus på bobil!

På vår hjemmeside finner du hundrevis av medlemsfordeler som for eksempel billig strøm og telefon, god forsikring, advokatbistand, rabatt på verksteder og campingplasser + mye mer!

Norsk Bobilforening jobber bla med:

- Klasse B opptil 4.250 kg.
- Tømmeplasser i hver kommune.
- Flere nye bobilplasser.
- Rimeligere priser for bobiler på ferger.
- Lavere forskuddsbetaling for bobiler over 8m, for å få 50% rabatt på fergeprisene.

Norsk Bobilforening har bidratt med å få på plass:

- Bobiler M1 inntil 7500kg kan følge skiltet fartsgrense i Norge.

- Bredde inn til 2.60 meter.
- Bobiler M1 uansett vekt betaler som liten bil i bomstasjoner, bobiler over 3500kg må da ha bombrikke.
- Bobiler M1 over 3500kg inntil 7500kg. har PKK hvert andre år som personbiler.
- Bidratt ved etableringer av bobilplasser og tømmestasjoner i flere kommuner/steder.
- Bobiler M1 over 3500kg inntil 7500kg. har samme krav til dekk, som kjøretøy under 3500kg.

Norsk Bobilforening er Norges største sosiale familie!

Vi arrangerer mange hyggelige treff, og jobber aktivt for bedre rammebetingelser for deg med bobil.

HER KAN DU MELDE DEG INN

Hjemmeside: www.bobilforeningen.no

E-post: post@bobilforeningen.no

Telefon: 69 59 32 00



PRIS MEDLEMSKAP
550 kroner pr. år





31

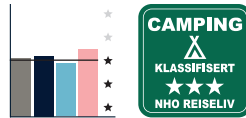


Tynset Rom og Camping

C9



- Brugata 21, 2500 Tynset
- +47 62 48 03 11
- post@tynsetcamping.no
- www.tynsetcamping.no
- Hele året, fullservice hele året



Tynset Rom & camping ligger sentralt til på Tynset, med gangavstand til restauranter, kjøpesenter og jernbane. Ypperlig base for jakt og fiske i Nord Østerdalen. Vi har 17 hytter i forskjellig størrelser, rom med frokost og 40 caravanplasser med tilgang til sanitæranlegg hele året

Tynset Rom & camping is centrally located in Tynset, within walking distance to restaurants, shopping centre and railway station. Excellent base for hunting and fishing in Nord Østerdalen. We have 17 cabins of varying sizes, bed & breakfast and space for 40 caravans with access to sanitary facilities all year round.

Tynset Rom & Camping hat eine gute Lage im Ort Tynset. Restaurants, Einkaufszentrum und der Bahnhof sind fußläufig erreichbar. Ausgezeichnete Lage zum Jagen und Angeln im nördlichen Teil des Østerdalen. Ganzjährig bieten wir 17 Hütten unterschiedlicher Größen, Zimmer mit Frühstück und 40 Wohnwagenstellplätze mit Zugang zur Sanitäreinrichtung.

19 ★★-★★★★★




32

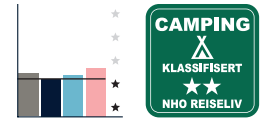


Gjeltten Bru Camping

C9



- Sølnalsveien 15, 2560 Alvdal
- +47 973 23 588
- post@gjelttenbrucamping.no
- www.gjelttenbrucamping.no
- 20/5-1/10, fullservice 15/6-1/9



Godt utgangspunkt til mange severdigheter og aktiviteter som: Aukrustsenteret, Aukrustmonumentet, Husantunet, Tronfjellet, Jutulhogget, Einunndalen, Alvdal, Vestfjell, Røros, fiske, jakt, bading, natur og kulturstier.

Good fishing. River bathing. A good starting point to many sights and activities as: Aukrustsenteret, Tronfjellet, Husantunet, Jutulhogget, Einunndalen, Alvdal Vestfjell and Røros. Fishing: Glomma and Folla are fine rivers that are sought after by anglers. Many mountain lakes with good fishing. Hunting possibilities. Nature and heritage trails.

Gute Angel- und Bademöglichkeiten. Guter Ausgangspunkt um viele Sehenswürdigkeiten und Aktivitäten zu erleben. Zu den Sehenswürdigkeiten gehören: das Aukrust-Museum, das Aukrust-Denkmal, Husantunet, Tronfjellet, Jutulhogget, Einunndalen, Alvdal Vestfjell, Røros. Zu den Aktivitäten gehören: Angeln: Fischreiche Flüsse Glomma und Folla sowie fischreiche Bergseen. Jagdmöglichkeiten.

13 ★★-★★★★★





33

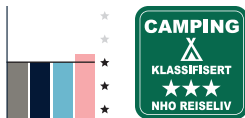


Alvdal Bobil og Caravan Camp

C9



- Nord-Østerdalsvegen 5148, 2560 Alvdal
- +47 62 48 80 00
- alvdal@frich.no
- frich.no
- Hele året, fullservice hele året



Frich's Hotell og Spiseri Alvdal, Bobil og caravan parkering ved E3 med korte avstander til fiskemuligheter, topturer og uteliv. Vi tilbyr 46 plasser til Bobil/caravan hvorav 42 plasser med strøm. Sanitærconteinere med dusj, toalett og vask. Mat og drikke serveres i Frich's Spiseri.

Frich's Hotel og Spiseri Alvdal, Camper and caravan parking Frich's Hotel og Spiseri Alvdal is located along E3 north og Alvdal with the best possibilities for fishing, hiking and outdoorlife. We offer 46 individual parking spaces for campers or caravan, 42 with electricity. Shower and toilet on site. Food and beverage will be served in Frich's Spiseri

Frich's Hotel og Spiseri, Wohnmobile oder Wohnwagen platz Frich's Alvdal liegt an der E3 nördlich von Alvdal, mit kurzen Wegen zu guten Angel Möglichkeiten. Gipfel Wanderungen und leben in freien. Wir biten 46 Stellplätze für Wohnmobile oder Wohnwagen, davon 42 mit Strom, sanitär container mei dusche, Wc und Waschbecken. Speise und Getränke servieren wir in Frich's Spiseri



34

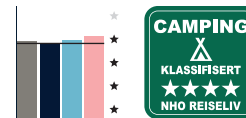


Grimsbu Turistsenter

C9



- Folldalsveien 3954, 2582 Grimsbu
- +47 62 49 35 29
- mail@grimsbu.no
- www.grimsbu.no
- Hele året, fullservice hele året



Grimsbu Turistsenter ligger 3 mil fra Alvdal, 4 mil fra Hjerkin. Ved Rondane og Dovre nasjonalpark. Nabo til Stormoegga Fritidspark med mulighet for fiskeing, bading, rullleski og trening. Gode turmuligheter. Fri WiFi.

Grimsbu Turistsenter is located 30 km from Alvdal and 40 km from Hjerkin by Rondane/Dovre National Park. Nearest neighbour is Stormoegga activity park offering fishing, bathing, roller skiing and fitness training. God hiking opportunities. Free WiFi.

Grimsbu Touristcenter liegt 4,8 km von Alvdal und 6,4 km von Hjerkin entfernt bei den Nationalparks Rondane und Dovre. Der Freizeitpark Stormoegga mit Möglichkeiten zum Angeln, Schwimmen, Rollskifahren und Training in unmittelbarer Nähe. Gute Wandermöglichkeiten. Kostenloses Wlan.

28 ★★-★★★★★



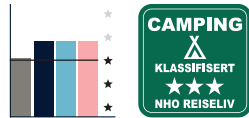


Topcamp Mjøsa - Brumundal

D10



📍 Bureiservegen 5, 2384 Brumunddal
 ☎️ +47 62 35 98 00
 ✉️ mjosa@topcamp.no
 🌐 topcamp.no/topcamp-mjosa
 📅 Hele året, fullservice 24/6-7/8



Idyllisk beliggende ved Mjøsa, mellom Hamar og Lillehammer. Flott bade-
 plass og båthavn, skog og grøntarealer. Asfalterte bobilplasser og plasser
 for campingvogn, bobil og telt. Leiligheter og hytter. Minigolf, lekeplasser,
 fotballplass, utleie av sykler, tråkkebåt og kano. Aktivitetsleder for barn i juli.

Idyllically situated by Lake Mjøsa, between Hamar and Lillehammer.
 Great swimming, marina facility, forests and countryside. Asphalted
 motorhome places and space for caravans, mobile homes and tents.
 Apartments and cabins. Mini golf, playgrounds, football pitch, rental of
 bicycles, pedalos, canoes, etc. Own activity leader for children in July.

Idyllisch gelegen am Mjøsa zwischen Hamar und Lillehammer. Tolle
 Badestelle und Jachthafen, Wald und Grünflächen. Asphaltierte Stellplätze
 für Wohnmobile und reguläre Stellplätze für Wohnwagen, Wohnmobile
 und Zelte. Ferienwohnungen und Hütten können ganzjährig vermietet
 werden. Minigolf, Spielplätze, Fußballplatz, Fahrradverleih, Tretboote,
 Kanus. Im Juli haben wir einen eigenen Aktivitätsleiter für Kinder.

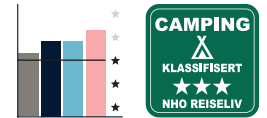


Steinvik Camping

C10



📍 Kastbakkveien 5, 2390 Moelv
 ☎️ +47 62 36 72 28 / 917 03 890
 ✉️ info@steinvikcamping.no
 🌐 www.steinvikcamping.no
 📅 1/5-1/10, fullservice 1/6-1/9



Vi ligger idyllisk til ved mjøsa. Sentral beliggenhet mellom Gjøvik, Hamar
 og Lillehammer. Flotte turmuligheter. stor lekeplass. Turistplasser ved
 vannkanten av Mjøsa. Om sommeren har vi åpen kiosk og restaurant,
 samt arrangementer for barn og voksne. 200 meter til hurtiglader for Elbil.

Steinvik Camping is idyllically situated by Mjøsa, Norway's largest inland
 sea. Centrally located between Gjøvik, Hamar and Lillehammer. Great
 hiking opportunities. Large playground. Tourist space on the water's
 edge. Kiosk and restaurant in the summer, as well as events for children
 and adults. 200 metres to rapid EV charging.

Idyllisch am Mjøsa-See gelegen. Zentrale Lage zwischen den Städten
 Gjøvik, Hamar und Lillehammer. Tolle Wandermöglichkeiten. Großer
 Spielplatz. Sehenswürdigkeiten am Wasser. Im Sommer sind der Kiosk
 und das Restaurant offen und wir haben Veranstaltungen für Klein und
 Groß. 200 m vom Campingplatz entfernt ist ein Schnellladegerät für
 E-Autos vorhanden.



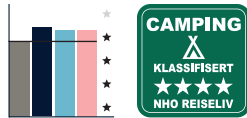


Sveastranda Camping

C10



- 📍 Stokkevegen 147, 2825 Gjøvik
- ☎ +47 61 18 15 29
- ✉ resepsjon@sveastranda.no
- 🌐 www.sveastranda.no
- 📅 Hele året, fullservice 1/5–30/9



Ligger ved Mjøsa med lang strandlinje, 10 min. fra Gjøvik, Fine oppstillingsplasser, 35 hytter og 2 leiligheter. Butikk og spisested om sommeren. Gratis WiFi, grillhytte, Elbillader, stor lekeplass, bordtennis, turstier, fiskemuligheter, minigolf, båter og sup-brett, badestrand med vanntrampoline.

Located by Lake Mjøsa with a long shoreline, just 10 minutes from Gjøvik. Super camping places, 35 cabins and 2 apartments. Shop and restaurant in the summer. Free WiFi, barbecue facility, electric car charger, large playground, table tennis, fine walking trails, good fishing opportunities, mini golf, boating and SUP boards, beach with water trampoline.

Wir befinden uns am Mjøsa mit einer langen Strandlinie, 10 Auto-minuten von Gjøvik entfernt. Schöne Stellplätze, 35 Hütten und zwei Ferienwohnungen. Shop und Restaurant im Sommer. Kostenloses Wlan, Grillhütte, Ladegerät für Elektroautos, großer Spielplatz, Tischtennis, schöne Wanderwege, Angelmöglichkeiten, Minigolf, Boote und SUP-Boards, Badestrand mit Wassertrampolin.

🏠 35 ★★-★★★★★



Foto: Rakel Berg / Hoel Gård.

f skibladner.no



DS Skibladner

Opplev DS Skibladner når du ferierer ved Mjøsa, Verdens eldste hjuldampner i rutegående trafikk har daglige avganger mellom Mjøsbyene fra 25. juni til og med 18. august 2024. Rutetider finner du på vår hjemmeside skibladner.no I vår førsteklasses restaurant kan du nyte frokost, smørbrød, salater eller den tradisjonelle middagen med laks, jordbær og kaffe. **Ta turen i sommer og skap et godt og varig ferieminne!**

🇬🇧 On vacation around Mjøsa? Take a trip on Skibladner - the world's oldest paddle steamer still in timetabled traffic. Daily departures (except Mondays) between 25th of June and 18th August 2024. First class restaurant where you can enjoy breakfast, sandwiches, salads or salmon, strawberries and coffee. **Create a long lasting holiday memory with a trip this summer!**

Booking/info:
(+47) 61 14 40 80
skibladner@skibladner.no

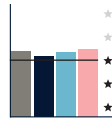


Evjua Strandpark

D10



👤 Evjuvegen 30, 2848 Skreia
 📞 +47 958 13 385
 ✉ idyll@evjua.no
 🌐 www.evjua.no
 📅 Hele året, fullservice 27/5–19/8



Nyt livet i den vakre Totenvika. Se etter bryggerrestauranten Viken II, bygget som en historisk Mjøsbåt. Camping, feriehuse og lekke glampinghytter! Du finner også strand, lekeparks, fiske, vanntrampoline og en rekke fot og sykkelstier.

Enjoy country life by Mjøsa in beautiful Totenvika, visible from FV33. Look for the pier restaurant Viken II, built as a historic Mjøsbåt. Camping, holiday homes and beautiful cabins! We have a beach, playground, fishing, water trampoline, easy hiking and cycling trails, as well as summit hikes with a view.

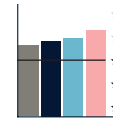
Genießen Sie das Landleben am größten Binnensee Norwegens, Mjøsa, im wunderschönen Totenvika. Versuchen Sie Köstlichkeiten im Restaurant «Viken II», konstruiert wie ein historisches Mjøs-Schiff, direkt am Hafen. Camping, Ferienhäuser und hübsche Hütten. Außerdem finden Sie hier einen Badestrand, Spielpark, Angeln, Wassertrampolin, leichte Wander- und Radwege.



Pluscamp Lillehammer Camping C10



👤 Dampsagveien 47, 2609 Lillehammer
 📞 +47 61 25 33 33
 ✉ resepsjon@lillehammer.camp
 🌐 lillehammer.camp
 📅 1/5–1/10, fullservice 1/6–30/9



Lillehammer Camping er vakkert beliggende ved Mjøsa, i gangavstand fra Lillehammer sentrum, Strandtorget kjøpesenter og mange andre severdigheter og aktiviteter. Et naturlig utgangspunkt for opplevelser i Lillehammerområdet. Elbil lader. NB! Priser: Se hjemmeside.

Lillehammer Camping is beautifully situated at the lake Mjøsa, in walking distance from Lillehammer city and the railway station. Its a natural starting point for adventures in the Lillehammer and Hunderfossen area.

Lillehammer Camping ist schön gelegen am größten Binnensee Norwegens, Mjøsa. Die hübsche Innenstadt von Lillehammer, das Einkaufszentrum Strandtorget und viele Sehenswürdigkeiten und Aktivitäten erreichen Sie zu Fuß. Dieser Campingplatz ist ein natürlicher Ausgangspunkt für Erlebnisse in der Region rund um Lillehammer. Lademöglichkeit für E-Autos.





Foto: Hans Hauge / Visit Innlandet..



Steinvik Camping

Steinvik har 20 hytter, de fleste med dusj. Plasser for bobil, telt og campingvogn som kan forhåndsreserveres. Plasser også helt nedtil Mjøsa. Ny lekeplass 2021! Matservering inne og ute stort sett hele skoleferien, med øl/vin salg. Live musikk, show for barna. Kiosk/mini-butikk i juni, juli og august. Vannsykkel, tråkkebåt og SUP-brett leies ut. Badebrygge med stupetårn og klie. Gratis WIFI på hele området.



Steinvik Camping
2390 Moelv
info@steinvikcamping.no
www.steinvikcamping.no
Tel: +47 62367228



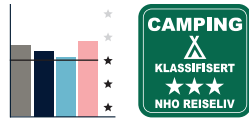


Lillehammer Turistsenter

C10



📍 Sandheimsbakken 20, 2619 Lillehammer
 ☎️ +47 61 25 97 10
 ✉️ post@lillehammerturistsenter.no
 🌐 www.lillehammerturistsenter.no
 📅 2/1–22/12, fullservice 2/1–22/12



Velkommen til Lillehammer Turistsenter, med utsikt over Mjøsa og Lågen. Gangavstand til en av de hyggeligste gågatene i Norge, og nært populære attraksjoner, museum og fornøylesparker, er vi det naturlige valget for din overnatting.

Welcome to Lillehammer Turistsenter – a holiday park with campsite, cabins and hotel overlooking Mjøsa and Lågen. With walking distance to one of the nicest and liveliest pedestrian streets in Norway, and close to popular attractions, museums and amusement parks, we are the natural choice for your accommodation.

Wir begrüßen Sie im Lillehammer Turistsenter, einem Ferienzentrum mit Campingplatz, Hütten und Hotel mit Blick auf den See Mjøsa und den Fluss Lågen. Die schönste und lebhafteste Fußgängerzone Norwegens ist in unmittelbarer Nähe. Das gilt auch für zahlreiche Sehenswürdigkeiten, Museen und Vergnügungsparks. Und wir sind Ihre natürliche Wahl.

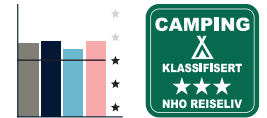


Hunderfossen Camping

C10



📍 Fossekroevgen 90, 2625 Fåberg
 ☎️ +47 61 27 73 00
 ✉️ camping@hunderfossen.no
 🌐 www.hunderfossen-camping.no
 📅 Hele året, fullservice 20/6–16/8



Gangavstand til Hunderfossen Eventyrpark, Norsk vegmuseum, bob- og akebane med kort vei til Hunderfossen stasjon. Hele Norges Eventyrpark ønsker velkommen til en eventyrlig dag med spennende attraksjoner for alle aldersgrupper! Lillehammer (14 km) og til Hafjell Alpinsenter (3 km).

Walking distance to Hunderfossen and Hunderfossen station. All of Norway's Adventure Park welcomes you to an adventurous day with exciting and family-friendly attractions for all age groups! The Norwegian road museum and the Olympic bobsleigh track are also within walking distance. Lillehammer (14 km) and to Hafjell (3 km).

Der Erlebnispark Hunderfossen und der Bahnhof Hunderfossen ist nur einen Katzensprung entfernt. Der Park heißt Sie willkommen zu einem abenteuerlichen Tag mit spannenden und familienfreundlichen Attraktionen für alle Altersgruppen. Das Norwegische Verkehrsmuseum und die olympische Bob- und Rodelbahn sind ebenfalls nur wenige Gehminuten vom Campingplatz entfernt.





48




Topcamp Rustberg - Øyer

B9



- Kongsvegen 691, 2636 Øyer
- +47 61 27 77 30
- rustberg@topcamp.no
- topcamp.no/rustberg
- Hele året, fullservice 1/6-1/9



Familiecamping med fine hytter og utsikt over Gudbrandsdalslågen. Uten-dørs oppvarmet sommerbasseng, vannsklie og plaskebasseng for småbarn. Lekeplass, trampoliner og båtutleie. Kiosk og bistro. Turmuligheter for sykkel, vandring og ski. Kun 8 min. biltur til Hafjell alpinsenter.

Family-friendly camping open all year round with cabins and views of Gudbrandsdalslågen river. Outdoor heated pool (summer) with water slide and paddling pool for toddlers. Great playground, trampolines and boat hire. Nice kiosk and bistro. Great opportunities for cycling, walking and skiing. Only 8 minutes by car to Hafjell alpine centre.

Ganzjährig geöffnete familienfreundlicher Campingplatz mit schönen Hütten und Blick auf den Fluss Lågen. Im Sommer beheiztes Außenschwimmbad mit Wasserrutsche und Planschbecken für die Kleinen. Toller Spielplatz, Trampoline und Bootsverleih. Netter Kiosk und gutes Bistro. Tolle Möglichkeiten zum Radfahren, Wandern und Skifahren. Das Skicenter Hafjell ist nur 8 Autominuten entfernt.

33 ★★-★★★★★



49

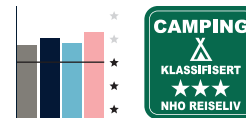


Pluscamp Mageli

C10



- Kongsvegen 2220, 2635 Tretten
- +47 61 27 63 22
- info@magelicamping.no
- www.magelicamping.no
- Hele året, fullservice 14/6-18/8



En av de største campingplassene i området rundt Hafjell, Hunderfossen og Lillehammer. Vi har 34 hytter og 200 vognplasser med strøm. 1,2 km strandlinje med fine bademuligheter, utleie av båt, kano og vannsykler. Oppvarmet basseng. Nydelig utsikt og fantastisk natur i nærområdet.

PlusCamp Mageli is one of the largest campsites in the Hafjell, Hunderfossen and Lillehammer area. We have 34 cabins and 200 caravan/motorhome spaces with electricity. 1,2 km of shoreline with fine swimming opportunities and boats, canoes and pedalos for hire. Heated pool. Surrounded by beautiful views and fantastic nature.

PlusCamp Mageli ist einer der größten Campingplätze in der Region rund um Hafjell, den Vergnügungspark Hunderfossen und Lillehammer. Wir haben 34 Hütten und 200 Stellplätze mit Stromanschluss. 1,2 km langer Strand mit schönen Bademöglichkeiten, Boots-, Kanu- und Tretbootverleih. Beheiztes Schwimmbad. Schöne Aussicht und großartige Natur in unmittelbarer Nähe.

35 ★★-★★★★★



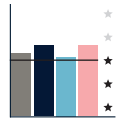


Skåbu Hytter og Camping

C9



📍 Skåbuvegen 2313, 2643 Skåbu
 ☎️ +47 455 01 733 / 482 35 128
 ✉️ post@skabuhytterogcamping.no
 🌐 www.skabuhytterogcamping.no
 📅 Hele året, fullservice 1/7-1/9



Gårdstun ved Jotunheimen. Hytter med god standard, en for bevegelseshemmede. Plasser til campingvogner, bobiler og telt. Grillhus. Servicebygg for bevegelseshemmede, kjøkken, tømning av mobile toalett. naturopplevelser, jakt og fiske. Turløyper til fots, sykkel og ski. TV og WIFI.

Farm at the foot of Jotunheimen. Good standard cabins, including one adapted for the disabled. Places for caravans, mobile homes and tents. Grilling facility. Service building for physically disabled, kitchen, washing machine and emptying station for mobile homes. Nature experiences, hunting and fishing. Walking, cycling and skiing trails. TV and WiFi.

Der Hof am Tor des Nationalparks Jotunheimen. Hütten mit gutem Standard. Eine Hütte sowie Servicegebäude für Personen mit eingeschränkter Mobilität. Stellplätze für Wohnwagen, Wohnmobile und Zelte. Grillhaus. Küche mit Essbereich, Waschmaschine und Toilettenentleerung. Naturerlebnisse, Jagen und Angeln. Rad- und Wanderwege sowie Skiloipen im Winter. Fernseher und Wlan.

🏠 7 ★★★★★

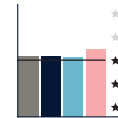


Jotunheimen Feriesenter

C9



📍 Heidalsvegen 2930, 2676 Heidal
 ☎️ +47 907 63 738
 ✉️ post@jotunheimenferiesenter.no
 🌐 www.jotunheimenferiesenter.no
 📅 1/5-31/10, fullservice 1/5-31/8



Ligger fredelig og fint til øverst i Heidal. Vi har hytter og oppstillingsplasser. Et godt utgangspunkt for en aktiv ferie med nærhet til nasjonalparkene: Jotunheimen, Rondane og Dovrefjell. Kun 35 min med bil til Gjendesheim/Besseggen. Har egen minigolfbane, grillkjøkken.

Located in peaceful surroundings at the top of Heidal valley. Cabins for rent and places for motorhomes/caravans and tents. A great starting point for an active holiday with close proximity to the Jotunheimen, Rondane and Dovrefjell national parks. Only 35 minutes by car to Gjendesheim/Besseggen. Has its own mini golf course and barbecue facility.

Ruhig und schön gelegen ganz oben im Heidal mit Hütten und Stellplätzen. Guter Ausgangspunkt für einen Aktivurlaub nahe der Nationalparks Jotunheimen, Rondane und Dovrefjell. Nur 35 Autominuten entfernt liegt Gjendesheim, der Startpunkt der beliebten Wanderung über den Berggrat Besseggen. Der Campingplatz verfügt über einen eigenen Minigolfplatz sowie Grillküche.

🏠 14 ★★★★★



Førsteklasses sanitæranlegg med alle fasiliteter og ny kjøkkenpaviljong.
Fritt plassvalg med flott utsikt. Godt tilrettelagt for bobil, vogn og telt.
Reservasjon ikke nødvendig. Vandre- og sykkelturner i alle kategorier.
10 nye hytter. Kafé med bl.a. elgburger, Coop Marked og turistinformatjon.
(Se også annonsen på kartet).

Erstklassige sanitäre Einrichtungen mit allen Fazilitäten und zusätzliche neue
Küchenzeilen im Anbau. Freie Platzwahl mit schöner Aussicht, gepflegt und
optimal angelegt für Wohnmobile, Wohnwagen und Zelte. Reservierungen sind
nicht notwendig. 10 neue Hütten. Café mit u.a. Elchburger, Coop Supermarkt.

Wander- und Fahrradtouren in allen Schwierigkeitsgraden.
(Inserat mit Info finden Sie auch auf die Strassenkarte).



Randsverk

CAMPING • HYTTER • BUTIKK • KAFÉ

Fjellvegen 1972 • N-2683 Tessanden • mobil +47 97 50 30 81 • 41 56 33 63
post@randsverk.no • www.randsverk.no

N61°43818
E09°04857



Recommend us
Google
„Randsverk Camping“



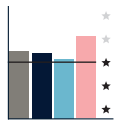


Randsverk Camping

C9



👤 Fjellvegen 1972, 2683 Tessanden
 ☎ +47 975 03 081 / 41 56 33 63
 ✉ post@randsverk.no
 🌐 www.randsverk.no
 📅 27/4–6/10, fullservice 27/4–6/10



På Randsverk finner du fjellets knutepunkt med kafé, velassortert Coop Marked, campingplass med helt nytt sanitæranlegg og attraktive oppstillingsplasser, 10 nye hytter samt turistinformasjon. Perfekt utgangspunkt for vandring, sykling og rekreasjon.

Randsverk is the central point in the mountains with a cafeteria, Coop Market, camping with new and top equipped sanitary facilities. 10 new cabins. Perfect starting point for hiking and cycling.

Randsverk bildet eine zentrale Anlaufstelle im Bergland mit Cafeteria, Coop-Supermarkt, Campingplatz mit attraktive Plätze mit Aussicht und neue, grosse sanitäre Anlage. 10 neue Hütten. Perfekte Ausgangsort für Wandern und Radfahren.



NHO Reiseliv

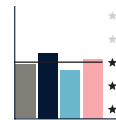


Nordal Turistsenter

B9



👤 RV 15, 2686 Lom
 ☎ +47 61 21 93 00
 ✉ booking@nordalturistsenter.no
 🌐 www.nordalturistsenter.no
 📅 6/4–15/12, fullservice 1/4–1/10



Vi ønsker deg velkommen til en hyggelig, moderne campingplass i hjertet av Lom. Vi har tilrettelagte oppstillingsplasser for bobil og Campingvogn. Her finner du badstue og dampbadstue (tyrkisk bad). Vi er et godt utgangspunkt for toppturer, brevandring og fjellturer i Jotunheimen.

Nordal Turistsenter welcomes you to a pleasant, modern campsite in the heart of Lom. We have well-prepared places for motorhomes and caravans. We also have a sauna and a steam sauna (Turkish bath). Nordal Turistsenter is the perfect starting point for peak walking, glacier hiking and mountain hikes in Jotunheimen National Park.

Wir begrüßen Sie auf einem angenehmen und modernen Campingplatz im Herzen von Lom. Wir haben angelegte Stellplätze für Wohnmobile und Wohnwagen. Hier finden Sie eine Sauna und eine Dampfsauna (Türkisches Bad). Wir bieten einen guten Ausgangspunkt für Gipfeltouren, Gletscherwanderungen und Bergtouren in Jotunheimen.



NHO Reiseliv



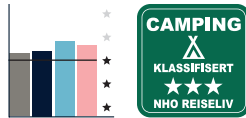


Lom Camping

B9



📍 Sognefjellsvegen 29, 2686 Lom
 ☎ +47 61 21 99 50
 ✉ booking@lomcamping.no
 🌐 lomcamping.no
 📅 1/4–31/10, fullservice 1/6–31/8



Lom Camping ligg nært Lom sentrum. Fint utgangspunkt for turer til fots, sykkel eller bil. Galdhøpiggen, Glittertind, Besseggen. Kort veg til Vestlandets fjorder, Geiranger, Sognefjorden. Sommerski på Galdhøpiggen Sommerskisenter. Onlinebooking: www.lomcamping.no.

Camping and apartments Centre of Lom. Welcom to Lom Camping, 300 meters from the centre og Lom, right alongside National road RV55. Self- catering apartments. Camping site for caravan and tents. Onlinebooking: www.lomcamping.no.

Lom Camping liegt an der Bundesstraße 55 in Richtung Sognefjellet, 300 m von Lom entfernt. Schöner Ausgangspunkt für Wander-, Rad- oder Autotouren. Galdhøpiggen, Glittertind, Besseggen sind beliebte Wanderziele. Die bekannten und spektakulären Geirangerfjord und Sognefjord sind nur eine kurze Autofahrt entfernt. Sommerskifahren im Sommerskicenter Galdhøpiggen möglich.

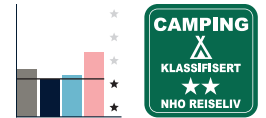


Raubergstulen

B9



📍 Galdhøpiggevegen 460, 2686 Lom
 ☎ +47 61 21 18 00
 ✉ post@raubergstulen.no
 🌐 www.raubergstulen.no
 📅 1/6–30/10, fullservice 1/6–1/10



Vi ligger idyllisk til ved foten av Galdhøpiggen, 1000 moh. Vi kan tilby gode naturopplevelser og flere muligheter av aktiviteter i fjellet. Kjøkkenet vårt serverer god hjemmelaget mat med innslag av lokale råvarer og smaker i en uformell atmosfære. Velkommen til oss!

Raubergstulen is idyllically located at the foot of Galdhøpiggen, 1000 m above sea level. We can offer good nature experiences and several opportunities for activities in the mountains. Our kitchen serves good home-cooked food based on local ingredients and flavours in an informal atmosphere. Welcome to Raubergstulen!

Wir befinden uns in idyllischer Lage am Fuße des Galdhøpiggen, 1000 m.ü.d.M. Wir bieten gute Naturerlebnisse und zahlreiche Möglichkeiten für Aktivitäten in den Bergen. Unsere Küche serviert hausgemachte Köstlichkeiten mit Elementen lokaler Zutaten und Aromen in einer lässigen Atmosphäre.





57

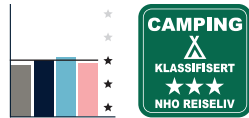


Bispen Camping

B9



👤 Bispevegen 4, 2690 Skjåk
 📞 +47 414 36 108
 ✉ bispen@online.no
 🌐 bispencamping.no
 📅 1/6-15/9, fullservice 1/6-25/8



Mellom Jotunheimen, Breheimen og Reinheimens mektige fjellmassiver. Kort vei til Bismo sentrum med butikker og andre fasiliteter. Fint utgangspunkt for dagsturer i området, Jotunheimen og til vestlandets fjorder.

Bispen Camping is nicely situated in Bismo, between Jotunheimen, Breheimen og Reinheimens mountains. An idyllic family camping located in spacious and nice surroundings. Ideal base for tours and hikes. Playground, tennis court, kitchen, grill hut and Internet connection (limited).

Zwischen Lom und Stryn und den Nationalparks Jotunheimen, Breheimen und den mächtigen Bergmassiven von Reinheimen gelegen. Kurzer Weg nach Bismo mit Geschäften und anderen Einrichtungen. Ein idyllischer Familiencampingplatz für Klein und Groß in schöner Umgebung. Spielplatz für Kinder. Tennisplatz. Schöner Ausgangspunkt für Tagesausflüge, darunter an die spektakulären Fjorde.

🏠 10 ★★★★★-★★★★★



61

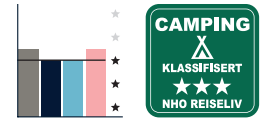


Rondane Haukeliseter Camping

C9



👤 Høvringsvegen 31, 2673 Høvringen
 📞 +47 61 23 37 17 / 906 24 195
 ✉ post@rondane.com
 🌐 www.rondane.com
 📅 Hele året, fullservice hele året



Campingplassen har fantastisk utsikt over Høvringen og med mange turmuligheter. Plasser til campingvogn/bobil og tømme stasjon for toalett. Tilgang til badstue. På hotellet er det kiosk, tv-stue, mulighet for frokost, lunsj og middag. Grillhytte og gratis WIFI for campingens gjester.

The campsite has a fantastic view of Høvringen and fantastic walking opportunities. Space for caravans/motorhomes, including a waste emptying station. Access to a sauna. The hotel has a kiosk, a TV lounge, and the option of breakfast, lunch and evening meal. Barbecue facility and free WiFi for the campsite's guests.

Der Campingplatz bietet einen traumhaften Blick auf Høvringen sowie viele Wandermöglichkeiten. Stellplätze für Wohnwagen und Wohnmobile und eine Entleerungsstation für Toiletten. Sauna. Das Hotel verfügt über einen Kiosk, einen Fernsehraum und ein Restaurant, in dem Sie alle Mahlzeiten am einnehmen können. Grillhütte und kostenloses Wlan für die Gäste.

🏠 9 ★★★★★-★★★★★





«Hjerterom»:

Gratis ferietilbud fra reiselivet

Campingplasser, feriesentre og hoteller over hele landet tilbyr **gratis opplevelser** til barnefamilier.

«Hjerterom» er et gratis ferietilbud til familier som av ulike årsaker ikke får til å feriere på egenhånd. Her skapes minner som varer livet ut.

Ønsker dere delta i Hjerterom?

Kontakt Hjerterom-kordinator
Carina Klungland
924 60 305
carina.klungland@blakors.no

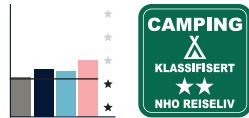


Dovreskogen Camping

C9



📍 Skogamovegen 19, 2663 Dovreskogen
 ☎️ +47 992 23 773 / 900 49 243
 ✉️ info@dovreskogencamping.no
 🌐 dovreskogencamping.no
 📅 18/6–15/9



Hos oss finner du et rolig sted i naturen, ved elva midt i naturskjønheten til 3 nasjonalparker: Rondane, Dovrefjell og Jotunheimen. Her er det mange muligheter for å oppleve ferien på en aktiv måte. Vi kan også tilby ulike hytter fra små og enkle til større med privat dusj og toalett.

Dovreskogen Camping offers peace and solitude in nature, by the river at the heart of the natural beauty of the Rondane, Dovrefjell and Jotunheimen national parks. We offer the perfect opportunity to spend an active holiday. We can also offer a variety of cabins from small and simple to larger ones with private shower and toilet.

Bei uns sind Sie an einem ruhigen Campingplatz mitten in der Schönheit dreier Nationalparks: Rondane, Dovrefjell und Jotunheimen. Hier gibt es viele Optionen, um den Urlaub aktiv zu gestalten. Wir können kleinere und einfachere Hütten sowie größere Einheiten mit eigener Dusche und Toilette bieten.

🏠 12 ★★-★★★★★

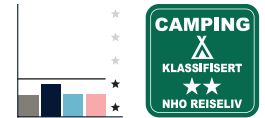


Holum Camping

C9



📍 Kongsvegen 5, 2662 Dovre
 ☎️ +47 957 02 037
 ✉️ holumcampingdovre@gmail.com
 🌐 camping.no/campingplasser/818357
 📅 20/6–20/8



Fin beliggenhet ved Lågen. Gode fiskemuligheter, 300 m til døgnåpen kafé. Kort vei til Rondane Nasjonalpark og Dovrefjell Nasjonalpark. Velkommen til et hyggelig opphold hos oss.

Superb location by the Lågen river. Good fishing opportunities and 300 metres to a 24-hour cafe. Short drive to Rondane and Dovrefjell national parks. Welcome to a pleasant stay at Holum Camping!

Schöne Lage am Fluss Lågen mit guten Angelmöglichkeiten. 300 m entfernt finden Sie ein Café, das 24 Stunden am Tag geöffnet ist. Die Nationalparks Rondane und Dovrefjell erreichen Sie nach einer kurzen Fahrt. Willkommen zu einem angenehmen Aufenthalt bei uns.

🏠 20 ★★-★★★★★





66

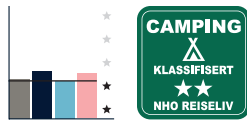


Ljoshaugen Camping

C9



- Ljoshaugvegen 13, 2660 Dombås
- +47 900 98 887
- post@frich.no
- frich.no
- 1/4-1/10, fullservice 1/4-1/10



Ljoshaugen ligger fritt og sjarmerende til med god utsikt til flere nasjonalparker. 300 meter fra Dombås sentrum. Vi har hytter, bobil- og campingvognplasser. Pilegrimsleden går rett forbi. Moskussafari hver dag. Vil du ikke lage maten selv, anbefaler vi Frichs Kafe & Spiseri.

Ljoshaugen Camping is open and pleasant, with good views of several national parks. Only 300 meters from the centre of Dombås. We have cabins and spaces for motorhomes and caravans. The Pilgrim Trail passes right by. Muskox safaris every day. If you don't want to cook, we recommend Frich's Kafe & Spiseri.

Ljoshaugen hat eine ruhige und charmante Lage mit schönem Blick auf mehrere Nationalparks nur 300 m vom Ort Dombås entfernt. Wir bieten Hütten und Wohnmobil- und Wohnwagenstellplätze. Der Pilgerweg (Olavsweg) führt direkt vorbei. Moschusochsensafari jeden Tag möglich. Wer nicht selbst kochen mag, dem wird Frich's Kafe & Spiseri empfohlen.

21 ★★-★★★★★




67

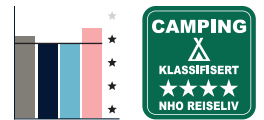


Pluscamp Hageseter Turisthytte

C9



- Gautåsætervegen 84, 2660 Dombås
- +47 61 24 29 60
- post@hageseter.no
- www.hageseter.no
- 17/3-30/10, fullservice 17/3-30/10



Plassert på Dovrefjell i en gammel setergrend, 915 moh. Dovrefjell og Rondane Nasjonalparker, Viewpoint Snøhetta, Pilegrimsleden, DNT sine stier, Snøhetta, Fokstummyra med fugler, Kongsvoll med botanisk hage, moskussafari/elgsafari, villrein, fjellrev, sykkelstier, jakt og fiske.

Located on Dovrefjell in an old hamlet. Visit Dovrefjell and Rondane National Parks, Norwegian Wild Reindeer Center at Hjerkin with Viewpoint Snøhetta, Pilgrimsleden, DNT's trails, Shuttle bus to Snøheim and Snøhetta, Fokstummyra with birds, Kongsvoll with botanical garden, muskox /moose safari, wild reindeer and mountain fox.

Hageseter Turisthytte ligger på en gammel setergrend i Dovrefjell. Anbefalte aktiviteter: De nasjonale parkene Dovrefjell og Rondane, det norske villreindirektoratet i Hjerkinn med utsiktspunkt Snøhetta, Olavsweg, Wanderwege des Norwegischen Wandervereins, Snøhetta, Vögel in Fokstummyra, Moschusochsen- und Elchsafari, Wildrentiere und Bergfuchse. Radwege, Jagd- und Angelmöglichkeiten.

12 ★★★★★



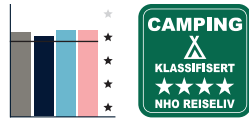


Beitostølen Hytter & Camping

C10



📍 Finntøppvegen 2A, 2953 Beitostølen
 ☎️ +47 481 07 054
 ✉️ info@beitocamp.no
 🌐 www.beitocamp.no
 📅 Hele året, fullservice hele året



Beitostølen er en helårsdestinasjon, som ligger ved foten av Jotunheimen med sin flotte natur og fjellheim. Langrennsløyper som går rett til Worldcup skiarenaen og til de flotteste tur områdene du kan tenke deg. 800 m. til sentrum og skibakker. Fin lekeplass med ZIP line og hoppepute.

Beitostølen is a year-round destination, located at the foot of Jotunheimen with its beautiful nature and mountains. Cross-country ski trails that go straight to the world cup ski arena and to the most beautiful hiking areas you can imagine. 800 metres to the alpine centre and ski slopes. Super playground with zipline and bouncy cushion.

Beitostølen ist ein ganzjähriges Reiseziel am Fuße des Jotunheimen mit wunderschöner Natur und tollen Bergen. Langlaufloipen führen direkt in die Weltcup-Skiarena und in die schönsten Wandergebiete, die Sie sich vorstellen können. Der Ortskern und die Skipisten sind 800 m vom Campingplatz entfernt. Schöner Spielplatz mit Seilrutsche und Hüpfkissen.

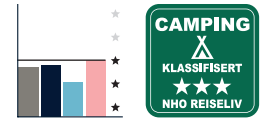


Vasetsenteret

C10



📍 Panoramavegen 901, 2960 Røn
 ☎️ +47 61 36 30 55
 ✉️ joker.vaset@joker.no
 🌐 www.vasetsenteret.no
 📅 Hele året



Ligger lunt til med utsikt til fjellet – 800 moh. Gangavstand til skiheis, cafeér, forretninger og aktiviteter. Ideelt utgangspunkt for turer i fjellet, sykling, og fiske. Skiløype går over plassen, tilsluttet 120 km oppkjørte løyper og 5 km lysløype.

Located snugly with a view to the mountain – 800 masl. Walking distance to ski lift, cafes, shops and activities. Ideal for hiking, cycling and fishing. A ski trail runs across the site, connected to 120 km trails and 5 km of illuminated trails. Well suited for year-round camping.

Schöne Lage mit Blick auf die Berge, 800 m.ü.d.M. Skilift, Cafés, Geschäfte und Aktivitäten sind fußläufig erreichbar. Idealer Ausgangspunkt für Bergtouren, Radfahren und Angeln. Im Winter ist der Campingplatz angebunden an einem 120 km großen Loipennetz. 5 km Loipe mit Flutlicht. Sanitäreanlage mit gutem Standard. Ideal für ganzjähriges Camping.





Tett på opplevelsene

Bo like ved bygdebyen, midt mellom øst og vest, langs Strandefjorden i vakre Valdres.

- Helårsåpent sommer som vinter
- Leiligheter og hytter med høy standard
- Nytt 5-stjerners sanitæranlegg
- Prisbelønt campingplass

Les mer og book din ferie på fagernescamping.no +47 61 36 05 10



VALDRES



75

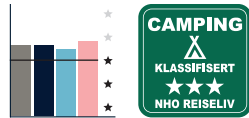


Bøflaten Camping

B10



- Tyinvegen 5335, 2975 Vang i Valdres
- +47 906 00 489
- info@boflaten.com
- www.boflaten.com
- Hele året, fullservice 1/5-1/10



Ligger ved foten av Jotunheimen og har en fantastisk utsikt til fjellene og Vangsmjøsa. Med vår unike geografiske plassering, mellom øst og vest, er vi en basecamp for alle typer turer i naturen, korte som lange, og fantastiske naturopplevelser i fjellet. En moderne camp med bekvemmelige fasiliteter.

Bøflaten Camping is located at the foot of Jotunheimen with a fantastic view of the mountains and Vangsmjøsa lake. With our unique geographical location between east and west, we are base camp for all types of tours in nature, short or long, and wonderful nature experiences in the mountains. A modern campsite with convenient facilities.

Wir befinden uns am Fuße des Jotunheimen und bieten einen fantastischen Blick auf die Berge und den See Vangsmjøsa. Dank unserer einzigartigen geografischen Lage zwischen Ost und West bieten wir einen guten Ausgangspunkt aller Arten von Outdooraktivitäten. Wir garantieren wunderbare Naturerlebnisse in den Bergen. Modernes Camp mit komfortablen Einrichtungen.

21 ★★-★★★★★



76

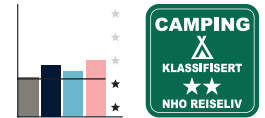


Fossen Camping

C10



- Bygdinvegen 657, 2900 Fagernes
- +47 920 60 748
- fossencampingfagernes@gmail.com
- fossen-camping-fagernes.business.site
- 1/5-1/10, fullservice 15/6-15/8



Relig familiecamping nord for Fagernes. Godt utgangspunkt for dagsturer i Jotunheimen, bademuligheter, grilling ved elva. Kort vei til skytebane, cross-senter og folkemuseum. 17 km til golfbane. Fritt ørretfiske for plassens gjester. Fine turmuligheter i utrafikkert område.


Good starting point for day trips in Jotunheimen. Short distance to the shooting range, cross-country center and folk museum. Golf course 17 km. Free trout fishing for the site's guests. Good swimming opportunities. Free Wi-Fi. Barbecue by the river. Nice walking opportunities in a non-trafficked area.

Ruhiger Familiencampingplatz 6,5 km nördlich von Fagernes. Guter Ausgangspunkt für Tagesausflüge in den Nationalpark Jotunheimen. Kurzer Weg zum Schießstand, Cross-Center und Volkskundemuseum. 17 km zum Golfplatz. Kostenloses Forellenangeln für unsere Campinggäste. Gute Bademöglichkeiten und Grillmöglichkeiten am Fluss. Schöne Wandermöglichkeiten in direkter Nähe. Kostenloses Wifi.

15 ★★★




Se våre nyheter!



- Flotte oppmerkede døgnplasser til vogner og bobiler helt ned til vannkanten med gratis fiske.
- Topp moderne sanitæranlegg.
- 4 moderne leiligheter og 18 utleiehytter.
- Gratis trådløst internett.
- Lekeplasser med interaktive leker.
- Nyoppusset resepsjon, kjøkken og pub.
- Husk våre dansefester til sommeren.



2 km fra Fjordcampen.



5 km fra Fjordcampen

Velkommen til 5-stjerners sanitæranlegg, leiligheter, hytter og vogn/bobilplasser ned til Aurdalsfjorden.

Se www.aurdalcamp.no



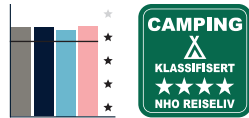


Fagernes Camping AS

C10



👤 Tynvegen 23, 2900 Fagernes
 📞 +47 61 36 05 10
 ✉ post@fagernescamping.no
 🌐 www.fagernescamping.no
 📅 Hele året, fullservice hele året



Etter en rolig natt med fuglekvisper og sus i furutrærne, ta deg et morgenbad og en stille frokoststund. Sett deg på sykkelen, skyv kanoen fra land eller spenn på deg skiene. Opplev nærheten til naturen. Bo ved bygdebyen, midt mellom øst og vest, langs Strandefjorden i vakre Valdres.

After a quiet night with birds chirping and the rustling of pine trees, take a morning bath and a peaceful breakfast. Get on your bike, push your canoe from shore or step into your skis. Experience the closeness of nature. Stay by the rural town, midway between east and west, along Strandefjorden in beautiful Valdres.

Gehen Sie nach einer ruhigen Nacht mit Vogelgezwitscher und Kiefferrausch am frühen Morgen baden und genießen Sie entspannt Ihr Frühstück. Steigen Sie auf Ihr Fahrrad, schieben Sie Ihr Kanu vom Ufer oder schnallen Sie Ihre Skier an. Erleben Sie die Nähe zur Natur und übernachten Sie im ländlichen Dorf Fagernes.

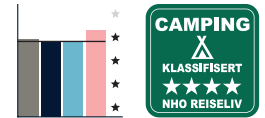


Valdres Camping

C10



👤 Markavegen, 2920 Leira i Valdres
 📞 +47 61 36 10 00
 ✉ post@valdrescamping.no
 🌐 www.valdrescamping.no
 📅 Hele året, fullservice 1/6-1/9



Beliggende ved Strandefjorden. Døgnplasser ved fjordkanten. Familieleiligheter og hytter med god standard. Lekeplass med trampoline. Kro og uteservering. Kjøpesenter ved plassen. Gratis fiske for våre gjester. Tennisbane og badestrand med stupebrygge. Båttutleie og marina.

Beautifully situated by Strandefjord. Camping by the fjord edge. Family apartments of a high standard. Cabins of a good standard. Playground with trampoline. Modern sanitary facilities. Restaurant and al fresco dining. Large local shopping centre. Free fishing for guests. Tennis court. Bathing beach with diving platform. Boat rental and marina.

Wunderschön am See Strandefjord gelegen. Tagesplätze am Ufer. Familienwohnungen und Hütten mit gutem Standard. Spielplatz mit Trampolin. Moderne Sanitäreanlagen. Gasthof und Außengastronomie. Große Einkaufsmeile nahe des Campingplatzes. Unseren Gästen steht das kostenlose Angeln zur Verfügung. Bootsverleih und Jachthafen mit Tagesplätzen. Tennisplatz. Badestrand mit kleiner Sprunganlage.






Pluscamp Aurdal Fjordcamping C10



📍 Vestringslinna 252, 2910 Aurdal
 ☎️ +47 61 36 52 12
 ✉️ post@aurdalcamp.no
 🌐 aurdalcamp.no
 📅 Hele året, fullservice 1/5-1/10



Aurdal Fjordcamping ligger i vakre Valdres, med nydelige oppstillingsplasser i fjordkanten for døgnturisten. Her kan du nyte utsikten eller fiske. Det er gratis fiske etter campingens strandlinje (ca. 1 km). Vi har også en kro, pub og kiosk som er åpen store deler av året.

Camping site in idyllic surroundings by Aurdalsfjorden with activities for the whole family. Pub/café with all rights and a newly refurbished service building. Free WiFi. Free fishing. Great terrain for trails of cycling and hiking. Short distance to golf course, ski-slopes and cross-country ski trails.

Ein Campingplatz in idyllischer Umgebung am Aurdalsfjord mit Aktivitäten für die ganze Familie. Gasthof/Kneipe mit allen Rechten und modernstem Servicegebäude. Kostenloses WLAN. Kostenlose Angelmöglichkeiten und ein tolles Wandergebiet in unmittelbarer Nähe. Kurze Wege zu Golfplatz, Alpincenter und Langlaufloipen. 18 Miethütten unterschiedlicher Preiskategorie und 4 Wohnungen.

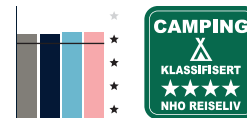
🏠 18 ★★★★★-★★★★★



Bjørkestølen Helårscamping C10



📍 Pardisvegen 16, 2923 Tisleidalen
 ☎️ +47 905 96 789
 ✉️ post@bjorkestolen.no
 🌐 www.bjorkestolen.no
 📅 Hele året, fullservice hele året



Velutstyrt lekeplass, turstier, fine sykkelveier, tråkkebåter og bademuligheter. 15 km til golf. Fiske i Tisleia elv, og GRATIS fiske i egen ørretdam. Nyoppusset Kro, Stølskroa, med tilstelninger, grillparty med musikk og dans. Skiheiser, og 120 km maskinprep. 400 m til dagligvare.

Playground with trampoline and pedal cars. Hiking paths and cycle trails. Pedal boats and swimming area. Fishing in Tisleia river and FREE fishing in our own trout dam. Newly refurbished inn, Stølskroa, with live music and dances. Ski lifts and 120 km of skiing trails in immediate vicinity. 400 m to supermarket.

Gut ausgestatteter Spielplatz mit u.a. Trampolin und Tretautos. Wanderwege und schöne Radwege. Tretboote und Bademöglichkeiten. 15 km zum Golfplatz. Angeln im Tisleia-Fluss und kostenloses Angeln im eigenen Forellenteich. Neu renovierter Gasthof Stølskroa mit Veranstaltungen, Grillparty, Musik und Tanz. Supermarkt. Skilifte und 120 km präparierte Loipen vom Campingplatz aus.

🏠 10 ★★★★★-★★★★★





81

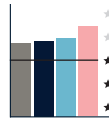


Vasetdansen

C10



Vasetdansen 99, 2923 Tisleidalen
 +47 61 35 99 50
 camp@vasetdansen.no
 www.vasetdansen.no
 Hele året, fullservice hele året



Ligger idyllisk langs fjellørret elva Tisleia mellom Leira og Gol. Fantastiske tur- og sykkelmuligheter langs Mjølkevegen. Vi har el-sykler til leie. Kro med stor meny av elgretter. Kort avstand til badeland, folkemuseum, stavkirker, gokartbane, golfbane og alpinanlegg. Flotte skiløyper ut fra plassen.

Located idyllically by the Tisleia mountain trout river between Leira and Gol. Fantastic walking and cycling opportunities along the Mjølkevegen trail. We have electric cycles for rent. Country inn with a menu of elk dishes. Nearby a water park, national heritage museum, stave churches, gokart track, golf course and alpine facilities. Fine cross-country ski trails on the door-step.

Idyllisch am Bachforellenfluss Tisleia zwischen Leira und Gol gelegen. Fantastische Wander- und Fahrradmöglichkeiten entlang des Radwegs Mjølkevegen. Wir vermieten E-Bikes. Gasthaus mit großer Auswahl an Elchgerichten. Erlebnisbad, Volkskundemuseum, Stabkirchen, Kartbahn, Golfplatz und Alpinanlagen in der Nähe. Tolle Skilopen, die direkt bei uns starten.

14 ★★★★★-★★★★★



82



Kvanhøgd Turistsenter

C10



Golsfjellet, 3550 Gol
 +47 32 07 39 57 / 997 25 886
 einarlerberg@gmail.com
 www.kvanhogd.no
 Hele året, fullservice hele året



Ligger på Golsfjellet 860 moh. 500 m. fra Kanten Flyplass, Merkede tur-løyper og Sykkelveier. Ørretfiske, Kjempe trampoline, 5 km til ridesenter. Vintercamping. Øl/vinrett. Gratis dusj. Ut fra plassen går det 250 km med oppkjørte skiløyper. Mange fine turmuligheter, både til fots og på sykkel.

We are based on Golsfjellet 860 metres above sea level. 500 metres from Kanten Airport, marked hiking trails and cycle paths. Trout fishing, giant trampoline, 5 km to riding centre. Winter camping. Beer/wine served. Free showers. Direct access to 250 km of groomed cross-country ski trails. Endless touring opportunities both on foot and by cycle.

Wir befinden uns im Golsfjellet, 860 m.ü.d.M. 500 m vom Flugplatz Kanten entfernt. Viele schöne und markierte Rad- und Wanderwege. Angeln auf Forelle, Riesentrampolin, 5 km zum Reitzentrum. Wintercamping. Bier- und Weingerichte. Kostenloses Duschen. Von uns aus sind es mehr als 250 km präparierte Skilopen.

14 ★★★★★-★★★★★



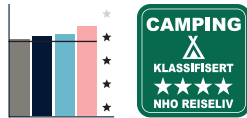


First Camp Gol - Hallingdal

C10



- 📍 Heradvegen 189, 3550 Gol
- ☎ +47 32 07 41 44
- ✉ gol@firstcamp.no
- 🌐 www.firstcamp.no
- 📅 Hele året, fullservice 15/6-15/8



First Camp Gol tilbyr 17 leiligheter med høy standard, 16 campinghytter og plass til 500 campingvogner og bobil med strøm. Hoftun Kro har en variert a la carte meny. Friluftsbad med uteservering og barneavdeling. Gratis dusj for våre gjester, badstueanlegg, 3 vaskerom med vaske- og tørkemuligheter.

FirstCamp Gol can offer 17 high-standard apartments, 16 camping cabins and space for 500 caravans and motorhomes with electricity. Hoftun Kro has a varied a la carte menu. Outdoor swimming pool with outdoor serving and children's section. Free showers for guests, sauna facilities, 3 laundry rooms with washing and drying facilities.

First Camp Gol bietet 17 Ferienwohnungen mit hohem Standard, 16 Campinghütten und Platz für 500 Wohnwagen und Wohnmobile mit Stromanschluss. Hoftun Kro bietet eine abwechslungsreiche à-la-Carte-Speisekarte. Außenschwimmbad mit Sitzgelegenheiten im Freien und Kinderbereich. Kostenlose Dusche für unsere Gäste, Saunalandschaft, 3 Waschräume mit Wasch- und Trockenmöglichkeiten.




Hemsedal Fjellcamp

C10



- 📍 Hulbakvegen 237, 3560 Hemsedal
- ☎ +47 924 02 624
- ✉ info@hemsedalfjellcamp.no
- 🌐 www.hemsedalfjellcamp.no
- 📅 Hele året, fullservice 1/5-1/10



Omgitt av kulturlandskap og vakre fjelltopper på Hemsedals solside kan du bo fredelig i telt, bobil eller caravan. Flott utgangspunkt for topptur, ski, fot- og sykkelturner. Vi har to stabbur og en leilighet til utleie. 7 minutter fra Hemsedal sentrum, skisenter og klatrepark.

Surrounded by cultivated landscape and beautiful mountain peaks on the sunny side of Hemsedal valley. Here you can enjoy peace and tranquility in your tent, motorhome or caravan. Perfect starting point for skiing, randonee, walking and cycle tours. We have two stabburs and an apartment for rent. 7 minutes from Hemsedal Centrum, ski slopes and climbing park.

Umgeben von Kulturlandschaften und wunderschönen Berggipfeln auf der Sonnenseite von Hemsedal, können Sie bequem in einem Zelt, Wohnmobil oder Wohnwagen übernachten. Gute Ausgangspunkt für Skifahren, Wander- und Radtouren. Wir haben auch zwei authentische Stabbur und eine Wohnung zu vermieten. 7 Minuten vom Hemsedal-Zentrum, Skizentrum und Kletterpark entfernt.





86



Elvely Camping

B10



Hemsedalsvegen 2555, 3560 Hemsedal
 +47 957 06 531
 elvelycamping@online.no
 www.elvelycamping.no
 1/6-15/9



Ligger mellom RV52 (Ulsåk) og elven Heimsil som er en god fiskeelv. Gode turmuligheter ved bruk av bil og til fots. 26 km til Gol, og 100 meter til butikk.

Located between RV52 (Ulsåk) and the river Heimsil, a fantastic fishing river. Good hiking opportunities by car and by foot. 26 km to Gol, and 100 meters to a supermarket.

Zwischen der Bundesstraße 52 und dem Fluss Hemsila in der Ortschaft Ulsåk gelegen. Hemsila ist ein geeigneter Fluss für Fliegenfischen. Gute Wandermöglichkeiten direkt vom Campingplatz aus oder mit dem Auto erreichbar. Der Verkehrsknotenpunkt Gol ist 26 km entfernt und das nächste Geschäft ist nur 100 Meter Geschäft.

6 ★★★★★



87

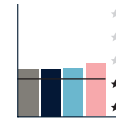


Sataslåtten Camping

B10



Strendovegen 29, 3570 Ål
 +47 916 71 778
 sataslatten.camping@gmail.com
 sataslatten.no
 1/5-30/9, fullservice 1/6-1/9



Rett over brua for RV7, inn mellom trærne og langsetter Hallingdalselva finner du Sataslåtten Camping. Vi ligger sentralt plassert i Hallingdal, ca 5 km fra Ål sentrum. Det er meget gode tur- og fiskemuligheter både i nærområdet og på fjellet.

Across the bridge for RV7, along Hallingdalselva, you will find Sataslåtten Camping. We are centrally located in Hallingdal, about 5 km from Ål city center and halfway between Oslo and Bergen. We offer accommodation in cabins, plenty of space for drop-in guests and seasonal camping.

Direkt hinter der Brücke gegenüber der Bundesstraße 7 und am Fluss Hallingdalselva entlang, finden Sie Sataslåtten Camping. Unser Campingplatz ist gut und zentral gelegen im Hallingdal. Der nächste Ort ist Ål, ca. 5 km entfernt. Es bestehen gute Wander- und Angelmöglichkeiten in der unmittelbaren Nähe, aber auch in den Bergen.

15 ★★★★★






Topcamp Hallingdal - Ål

B10



📍 Myrovegen 15, 3570 Ål
 ☎ +47 32 69 92 00
 ✉ hallingdal@topcamp.no
 🌐 www.topcamp.no/hallingdal
 📅 Hele året, fullservice hele året



Topcamp Hallingdal Feriepark regnes som en av Norges flotteste camping- plasser. Restaurant, inne- og utendørs lekeland, Høyt&Lavt klatrepark med zip-lines med svev over Hallingdalselva, eventyrgolf, sykkelpark. Turmuligheter i fine fjellomgivelser og kort vei til attraksjoner.

Topcamp Hallingdal Feriepark is considered one of Norway's finest campsites. Restaurant, indoor and outdoor playgrounds, Høyt&Lavt climbing park with zipline over the Hallingdal river, adventure golf, cycle park and more. Great walking trails in mountainous surroundings and a short distance to spectacular attractions.

TopCamp Hallingdal Ferienpark und gilt als einer der schönsten Campingplätze Norwegens. Restaurant, Vergnügungspark mit Indoor- und Außenbereich, Høyt&Lavt Kletterpark mit Seilrutschen mit einer Schweben über dem Fluss Hallingdalselva, Abenteuer-golf, Fahrradpark. Wandermöglichkeiten in traumhafter Bergwelt und kurze Wege zu spektakulären Sehenswürdigkeiten.

🏠 20 ★★★★★

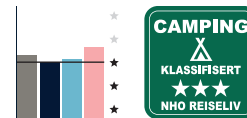


Øen Turistsenter

B10



📍 Lienvegen 139, 3580 Geilo
 ☎ +47 32 08 70 60
 ✉ post@oenturist.no
 🌐 oenturist.no
 📅 Hele året, fullservice hele året



Koselig og familievennlig feriesenter med kafe, fitnessrom, badstue, grillhytte, gratis fiske i elven. Mulighet for vandreturer, ridning, rafting, sykling, golf, kiting, snowboard og langrennsløyper rett fra turistsenteret. 2 km til skiheisene med gratis skibuss i høysesong.

Cozy and family-friendly holiday centre. Facilities: cafe, WiFi, fitness room, sauna, barbecue hut, free river fishing. Hiking, horse riding, rafting, cycling, golf, kiting, snowboarding and cross-country skiing. There are 3 factory outlets close by. 2 km to the ski lifts with free ski bus in high season.

Gemütliches und familienfreundliches Feriencenter. Einrichtungen: Café, kostenloses WLAN, Fitnessraum, Sauna, Grillhütte, kostenloses Angeln im Fluss. Möglichkeit zum Wandern, Reiten, Rafting, Radfahren, Golfen. Kiten, Snowboarden und Langlaufen im Winter. In unmittelbarer Nähe sind 3 Factory-Outlets. 2 km zu Skiliften mit gratis Skibussen im Winter. Langlaufloipen direkt vom Touristencenter aus.

🏠 29 ★★-★★★★★





91

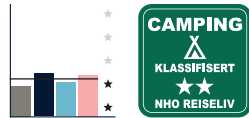


Hallandtunet Camping

B10



- Bygdeveien 83, 3588 Dagali
- +47 900 27 100
- post@hallandtunet.no
- www.dagalihotel.no
- Hele året, fullservice hele året



Sydvendt i lunt skogsterreng, 150 m fra Dagali Hotell. Dagligvarer 1 km. Sommer: spaserveier/turstier, sykkelveier, fiske i elv og vann, rafting og motorsport. Vinter: Preparerte turløyper, lysløype, Dagali Skisenter, isfiske, elgsafari med beltevogn og motorsport.

Located on the valley's sunny side, in the cozy forest 150 m from Dagali Hotel. Hotel facilities included. Supermarket 1 km. Summer activities: Walks/ hiking trails. Bike paths. Trout fishing. White water rafting. Motor sports. Winter activities: Groomed trails. Dagali Skisenter. Ice fishing. Moose safari. Motor sport on ice.

Der Campingplatz ist nach Süden ausgerichtet mit idyllischer Lage im Waldgelände. 150 m vom Dagali Hotell entfernt. Supermarkt 1 km. Sommer: Wander- und Radwege, Süßwasserangeln, Wildwasserrafting, Motorsport. Winter: Gespurte Tourenloipen, beleuchtete Langlaufloipen, Dagali Skicenter, Rodelbahn, Eisangeln, Elchsafari mit Raupenfahrzeug, Motorsport.



92

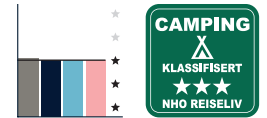


Birkelund Camping

B10



- Hovsvegen 50, 3577 Hovet i Hallingdal
- +47 471 44 714
- info@birkelundcamping.no
- www.birkelundcamping.no
- Hele året, fullservice hele året



Dette stedet er ideelt for fjellturer, fluefiske, sykkelturner, vinteridrett og naturopplevelser. Vi tilbyr 14 fullt utstyrte hytter for 2-6 personer i naturskjønne omgivelser. Etter eventyrlige dager kan du slappe av i vår badstue. En unik opplevelse i vakker natur!

This place is ideal for hiking, fly-fishing, cycling, winter sports, and nature experiences. We offer 14 fully equipped cabins for 2-6 people in scenic surroundings. After adventurous days, you can relax in our sauna. A unique experience in beautiful nature!

Dieser Ort eignet sich ideal für Wanderungen, Fliegenfischen, Radtouren, Wintersport und Naturerlebnisse. Wir bieten 14 voll ausgestattete Hütten für 2-6 Personen in malerischer Umgebung. Nach erlebnisreichen Tagen können Sie sich in unserer Sauna entspannen. Ein einzigartiges Erlebnis in wunderschöner Natur!





93




Stavn Camping og Hytter

C10



- 📍 Stavnsgutu 40, 3539 Flå
- ☎ +47 948 08 350
- ✉ info@stavncamping.com
- 🌐 www.stavncamping.com
- 📅 1/5-8/9, fullservice 9/6-18/8



Liten hyggelig campingplass med lekeplass. Godt utgangspunkt for ulike aktiviteter: fjellturer, bading og fiske i Hallingdalselva, Bjørneparken, Jakt- og Fiskesenteret og naturparken Langedrag. Langs sykkelruten Oslo-Bergen. Med bil kun 2 timer unna Oslo.

Small, pleasant campsite with playground for children, at Stavn, 9 km north of Flå. A good starting point for various activities: mountain hikes, swimming and fishing in Hallingdalselva, Bjørneparken, the Hunting and Fishing Center and the Langedrag nature park. Along the Oslo-Bergen cycle route. 2 hours drive from Oslo.

Kleiner og gemütlicher Campingplatz mit Spielplatz in Stavn, 9 km nördlich von Flå und nur 2 Autostunden von Oslo entfernt. Ein guter Ausgangspunkt für verschiedene Aktivitäten: Bergtouren, Schwimmen und Angeln im Fluss Hallingdalselva, der Bärenpark, das Jagd- und Angelzentrum und der Naturpark Langedrag. Die Radstrecke Oslo-Bergen führt am Campingplatz vorbei.



**BUTTINGSRUD
CAMPING**
Stedet ved Sperillen



- Camping
- Hytter
- Butikk
- Badeliv
- Cafe & Pub
- Fiske
- Turmuligheter

BUTTINGSRUD CAMPING
Ådalsveien 690 | 3525 Hallingby
Telefon: 32 14 31 60 | 95 16 72 53

post@buttingsrud.com
www.buttingsrud.com



95

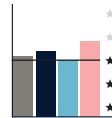


Sutøya Feriepark

C10



- Hallingdalsvegen 5676, 3540 Nesbyen
- +47 995 92 020
- sutferie@online.no
- www.sutoyaferiepark.no
- Hele året



Velkommen til Sutøya Feriepark. Vi ha utleie av hytter, plass til telt, bobil og campingvogn. Våre gjester har gratis fiske i elven hos oss. Fin lekeplass og volleyball bane. Kroa er åpen for litt mat og drikke. Wifi tilbys kun ved resepsjons bygget. Velkommen til oss!

Welcome to Sutøya Holiday Park! We have cabins for hire and camping space for tents, motorhomes and caravans. Guests may fish in the river free of charge. Super playground and volleyball court. Café/restaurant is open for food and drinks. Welcome to us!

Willkommen im Ferienpark Sutøya. Wir vermieten Hütten und bieten Stelleplätze für Zelte, Wohnmobile und Wohnwagen. Unsere Gäste können bei uns kostenlos im Fluss angeln. Schöner Spielplatz und Volleyballfeld. In unserer Kneipe können Sie Essen und Getränke genießen.

23 ★★-★★★★★



96

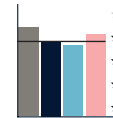


Haglebu Feriesenter

C10



- Haglebuseterveien 20, 3359 Eggedal
- +47 427 13 323 / 940 39 307
- post@haglebuferiesenter.no
- www.haglebuferiesenter.no
- Hele året, fullservice hele året



Ligger ved Haglebuvannet og med utsikt mot Haglebunatten. For deg som ønsker ro i sjelen og få ny energi. Fine naturopplevelser, muligheter for fotturer på merkede stier og i fjellområdene rundt plassen. Skiløyper i variert skiterreng og nærhet til alpinanlegg. Oppstillingsplasser ved vannet.

Located by Haglebuvannet lake with views of Haglebunatten in Sigdal. A place for those who want peace of mind and to gather new energy. Great nature experiences, opportunities for hiking on prepared trails and in the mountain areas around the site. Cross-country ski trails in varied terrain and close to alpine ski resort. Fine camping spots on the water's edge.

Wir befinden uns am Haglebuvannet mit Blick auf den Berg Haglebunatten in Sigdal. Ein Ort für alle, die ihre Ruhe suchen und neue Energie brauchen. Tolle Naturerlebnisse, Wandermöglichkeiten auf gemachten Naturlehrpfaden und in den Bergen rund um den Campingplatz. Skiloipen in einem abwechslungsreichen Terrain. Schöne Stellplätze direkt am Wasser.

3 ★★-★★★★★



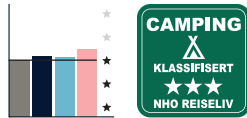


Buttingsrud Camping

C10



📍 Ådalsveien 690, 3525 Hallingby
 ☎ +47 32 14 31 60 / 951 67 253
 ✉ post@buttingsrud.com
 🌐 www.buttingsrud.com
 📅 Hele året



Gode fiske- og bademuligheter i grønne omgivelser ved Sperillen. Romslig plass med 14 hytter og 130 plasser med strøm for campingvogn, bobil og telt. 36 km nord for Hønefoss E-16 mot Fagernes. Butikk og båtutleie.

Good fishing and bathing opportunities in natural surroundings by Sperillen. Spacious site with 14 cabins and 130 camping places with electricity for caravans, motorhomes and tents. 36 km north of Hønefoss on the E16 towards Fagernes. Site shop and boat rental.

Gute Angel- und Bademöglichkeiten in grüner Umgebung am See Sperillen. Großzügiger Campingplatz mit 14 Hütten und 130 Stellplätzen mit Stromanschluss für Wohnwagen, Wohnmobile und Zelte. 36 km nördlich von Hønefoss an der E16 Richtung Fagernes gelegen. Laden und Bootsverleih.

🏠 16 ★★-★★★★

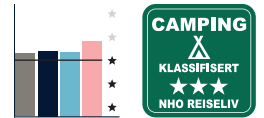


Lyngstrand Camping

C10



📍 Flubergvegen 402, 2860 Hov
 ☎ +47 940 80 884 / 995 77 875
 ✉ post@lyngstrand.no
 🌐 www.lyngstrand.no
 📅 15/5-15/9, fullservice 15/5-15/9



Famili camping med lang strandlinje ved Randsfjorden. Plasser for vogner, bobiler og telt. Tilrettelagt for bading, fiske og båtliv, også for bevegelseshemmede. Hytter og rom. Romslig areal, landskapspleie og naturlig vegetasjon. Servicebygg med kiosk, resepsjon og enkel servering.

Idyllically located family camping with a long shoreline by Randsfjorden. Places for caravans, motorhomes and tents — ideal for bathing, fishing and boating, also for the disabled. Cabins and rooms. Spatial surroundings, rural landscape and natural vegetation. Modern service building with kiosk, reception and simple catering.

Familiencamping mit idyllischer Lage am Ufer des Randsfjorden. Stellplätze für Wohnwagen, Wohnmobile und Zelte. Gute Möglichkeiten zum Schwimmen, Angeln und Bootfahren, auch für Personen mit eingeschränkter Mobilität. Hütten und Zimmer. Großzügiges Areal, Landschaftspflege und natürliche Vegetation. Modernes Servicegebäude mit Kiosk, Rezeption und einfacher Gastronomie.

🏠 5 ★★-★★★★★

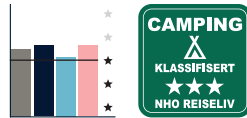


Sløvika Camping

C10



👤 Fjordlinna 1665, 3520 Jevnaker
 📞 +47 61 31 55 80
 📧 slovikacamping@hotmail.com
 🌐 www.slovikacamping.no
 📅 Hele året, fullservice 20/6-16/8



Velkommen til et idyllisk pusterom ved vannkanten. Campingen har god solgang og flott kulturlandskap med direkte tilgang til Randsfjorden. Vi har plasser for bobiler, campingvogner og telt, enkle campinghytter samt fullt utstyrte leiligheter og rom. Utekjøkken under tak har utsikt til vannet.

An idyllic place by the water's edge, situated in a beautiful rural landscape and is south facing with direct access to Randsfjorden. We can offer something for everyone: Places for motorhomes, caravans and tents, simple camping cabins as well as fully equipped apartments and rooms. Roofed outdoor cooking facility overlooking the fjord. Welcome!

Willkommen zu Sløvika, ein idyllischer ort direkt am Wasser. Sløvika Camping hat gute Sonnenverhältnisse, eine großartige Kulturlandschaft und direkten Zugang zum Randsfjorden. Hier ist für Jeden was dabei: Stellplätze für Wohnmobile, Wohnwagen und Zelte, einfache Campinghütten und komplett ausgestattete Wohnungen und Zimmer. Überdachte Außenküche mit Blick aufs Wasser und Ruheplätze.

🏠 6 ⭐⭐

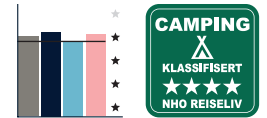


Topcamp Onsakerвика - Tyrifjorden

C11



👤 Øvre Onsakerveien 64, 3530 Røyse
 📞 +47 32 15 73 33
 📧 onsakerвика@topcamp.no
 🌐 topcamp.no/topcamp-onsakerвика
 📅 1/5-30/9, fullservice 1/7-14/8



Familievennlig camping og fine hytter ved innlandets desidert flotteste sandstrand! Beliggende ved Tyrifjorden, 45 min. fra Oslo, og 15 min. fra Hønefoss. Asfalterte bobilplasser med strøm. Gode fasiliteter. Beach Club/ strandcafé. Flott lekeplass og fine turmuligheter.

Family-friendly camping and pleasant cabins on decidedly the most beautiful sandy beach inland! Located by Tyrifjorden just 45 minutes from Oslo and 15 minutes from Hønefoss. Asphalted motorhome pitches with electricity. Good facilities. Beach Club/beach cafe. Great playground and nice hiking opportunities

Familienfreundlicher Campingplatz und schöne Hütten mit Abstand der schönste Sandstrand weit und breit. Am See Tyrifjord gelegen, 45 Autominuten von Oslo und 15 Minuten von Hønefoss. Asphaltierte Stellplätze mit Stromanschluss. Gute Ausstattung. Beachclub und Strandcafé. Toller Spielplatz und schöne Wandermöglichkeiten.

🏠 15 ⭐⭐-⭐⭐⭐⭐



HOKKSUND CAMPING



E 134 - Rv 35 N 59° 46' 24,5" E 09° 54' 56,6" WGS84

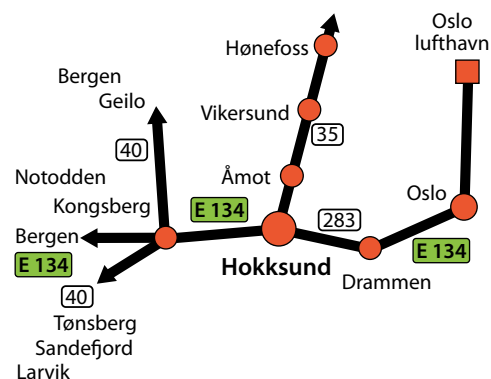
Velkommen til oss!

Hokksund Camping ligger fint til ved elva og kun 500 meter fra sentrum. Kafeteria m/rettigheter. Helårs-hytter, rom, familierom og store faste plasser. 2-5 stjernes hytter og moderne leiligheter. 5-stjernes sanitæranlegg.

Gjestebrygge og helipad. Ladestasjon for EL-biler 7.5 kw Fiskekortsalg for laksefiske i: Nedre Eiker - Hokksund - og Åmot. Årlig By og Laksefestival i august. Wifi tilgang over hele plassen. Lekeplasser, grillplasser, leie av sykler og tråbiler. Kun drop-in plasser i sesongen for bobiler/campingvogner/telt

Hokksund Camping as tlf. +47 32754242

www.hokksund-camping.no | e-mail: booking@hokksund-camping.no



www.hokksund-camping.no





Utvika Gård og Camping

C11



📍 Utvika 2, 3531 Krokkleiva
 ☎ +47 932 46 230
 ✉ post@utvika.no
 🌐 www.utvika.no
 📅 Hele året, fullservice 1/6-1/9



Velkommen til idyll på landet, og kort vei til Oslo. Her kan du overnatte i hytte eller rom (B&B), egen campingvogn, bobil eller telt. Vi har lekeplass, vantrampoline, sandvolleyballbane, badestrand og båttuleie. Kiosk og restaurant med alle rettigheter. Om sommeren har vi barnas bondegård.

Welcome to an idyllic stay in rural Norway, just 35 minutes from Oslo. Spend the night in a cabin or room (B&B), your own caravan, mobile home or tent. We have a children's playground, water tram-poline, sand volleyball court, beach and boat hire. Kiosk and fully licensed restaurant. In the summer, we have a petting farm for children.

Willkommen in der Landidylle nur 35 Autominuten von Oslo entfernt. Bei uns können Sie in einer Hütte oder einem Zimmer übernachten. Stellplätze für Wohnwagen, Wohnmobile und Zelte. Wir verfügen über einen Spielplatz, Wassertrampolin, Beachvolleyballfeld, Badestrand und Bootsverleih. Kiosk und Restaurant mit allen Rechten. Im Sommer können Sie unseren Kinderbauernhof besuchen.

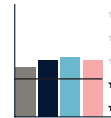


Natvedt Camping

C11



📍 Øst Modumveien 206, 3370 Vikersund
 ☎ +47 907 69 070
 ✉ camping@natvedt.no
 🌐 natvedt.no
 📅 26/5-15/9, fullservice 1/6-1/9



Rolig familieplass ved Tyrifjorden, egen badestrand, Blaafarvæverket, Krøderbanen & Vikersundbakken. Ta av Vikersund S og kjør 4 km på vei 284. Gode fiskemuligheter i Tyrifjorden og i tjern i Finnemarka. Fine skogsturer i Finnemarka.

Welcome to a nice and quiet camping site by the lake Tyrifjorden. We have our own beach with good fishing. Blaafarvæverket, the old railway Krøderbanen, the Vikersund ski flying hill, the largest in the world.

Ruhiger und idyllischer Familiencampingplatz am See Tyrifjorden. Eigener Badestrand. Blaafarvæverket. Die Smalspurbahn Krøderbanen. Die Skiflugschanze Vikersundbakken. Gute Angelmöglichkeiten im Tyrifjord und in einem Teich im Wald Finnemarka. Dort gibt es auch viele schöne Wandermöglichkeiten.



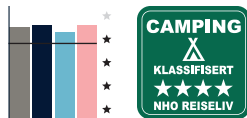


Hokksund Camping

C11



- Stryken 73, 3300 Hokksund
- +47 32 75 42 42
- booking@hokksund-camping.no
- www.hokksund-camping.no
- Hele året, fullservice 15/5-15/9



Moderne velutstyrt 4-stjerners campinganlegg, tilpasset hele familien. Samlingssted for laksefiskere i Drammenselva. Ligger i rolige og idylliske omgivelser ved elva, kun 500 m fra Hokksund sentrum. Lunsj, middag, alle rettigheter. Laks fra Drammenselva. Utleie av tråkkediler og sykler.

Welcome to our modern, well-equipped, 4-star campsite, which has something for the whole family. Our campsite is also a meeting place for salmon anglers on the Drammen River. The site lies in quiet, idyllic surroundings by the river, just 500 metres from the centre of Hokksund.


Moderne, gutt ausgestattete 4-Sterne-Campinganlage, geeignet für die ganze Familie. Treffpunkt für Lachsangler im Fluss Drammenselva. Der Campingplatz ist in ruhiger und idyllischer Umgebung am Fluss gelegen, nur 500 m von Hokksund entfernt. Mittagessen, Abendessen, alle Rechte. Vermietung von Tretautos und Fahrrädern.

24 ★★-★★★★★



BLAAFARVEVÆRKET

Your Norwegian Summer Fairytale



An unforgettable day



Check out blaa.no to plan your visit

Koboltveien 11, NO-3340 Åmot • info@blaa.no • Tel +47 32 77 88 00

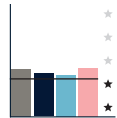


Holman Camping

C11



👤 Numedalsvegen 5244, 3626 Rollag
 📞 +47 980 91 905
 📧 perhellum@hotmail.com
 🌐 www.holman-camping.no
 📅 15/5–30/9, fullservice 20/6–20/8



Campingplassen ligger inntil Numedalslågen som er kjent for godt ørretfiske. Det er gode turmuligheter med en opparbeidet tur/sykkelsti til Rollag stavkirke og bygdetunet. Kort vei til Vegglijfjell og Blefjell med mange gode turmuligheter.

The campsite is next to Numedalslågen, which is known for trout fishing. There are good walking possibilities with a built-up walk/cycle path to Rollag stave church and the village yard. A short drive to Vegglijfjell and Blefjell with many good hiking opportunities.

Der Campingplatz liegt am Fluss Numedalslågen, der fürs Angeln auf Forellen bekannt ist. Gute Wandermöglichkeiten mit ausgebauten Geh-/Radwegen zur Stabkirche Rollag und zur nahegelegenen Ortschaft. Kurze Wege zu den Bergen Vegglijfjell und Blefjell mit vielen guten Wandermöglichkeiten. Der Campingplatz liegt am Rande vom Gebiet Trillemarka/Rollagfjell, einem großen Naturschutzgebiet.

🏠 7 ★★-★★★★★

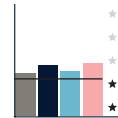


Drammen Camping

C11



👤 Buskerudveien 97, 3027 Drammen
 📞 +47 913 91 431
 📧 post@drammencamping.no
 🌐 www.drammencamping.no
 📅 1/5–15/9, fullservice 1/5–15/9



Ligger praktfullt til langs Drammenselva, 10 min med buss til Drammen, eller benytt de trivelige gangveiene langs elva. Byens turistattraksjon, Spiralen, gir deg en glimrende utsikt over byen og omegn, og er et naturlig utgangspunkt for fotturer i Drammensmarka.

Beautifully located along the Drammen river, 10 min by bus from the city centre. The city's main attraction, Spiralen, provides a stunning viewpoint over the city and its surroundings and is a perfect starting point for hikes in the Drammensmarka. Walking and cycling paths in the immediate vicinity.

Unser Campingplatz ist schön gelegen am Fluss Drammenselva. Die bekannteste Touristenattraktion der Stadt, Spiralen, bietet einen hervorragenden Blick auf die Stadt Drammen. Die Umgebung ist ein guter Ausgangspunkt für Wanderungen im Waldgebiet Drammensmarka. Darüber hinaus gibt es tolle Wander- und Radmöglichkeiten vom Campingplatz in die Stadt am Fluss entlang.

🏠 15 ★★-★★★★★

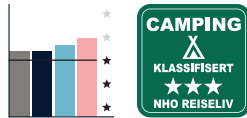




Ramton Camping



📍 Sundbyveien 90, 3478 Nærnes
 ☎️ +47 31 28 22 49
 ✉️ post@ramton.no
 🌐 www.ramton.no
 📅 1/5-15/9



Ligger idyllisk ved Oslofjorden, kort vei til Oslo, Tusenfryd, Drøbak og Holmsbu. Vi har butikk, restaurant, flott badestrand, moderne sanitær-anlegg, leiligheter, hytter, teltplass plasser for campingvogner og bobiler. Vi tilbyr lekeparks, tennis, boccia, ball bing og sandvolleyball, golf og minigolf.

Is idyllically located by the Oslofjord, a short distance from Oslo, Tusenfryd, Drøbak and Holmsbu. We have a shop, restaurant, great beach, modern sanitary facilities, apartments, cabins, tent pitches and places for caravans and mobile homes. We offer a playground, tennis, bocce, ball bingo and sand volleyball, golf and mini golf.

Liegt idyllisch am Oslofjord, nicht weit von Oslo, Tusenfryd, Drøbak und Holmsbu entfernt. Wir verfügen über ein Geschäft, ein Restaurant, einen tollen Badestrand, moderne Sanitäranlagen, Appartements, Hütten, Zeltplätze und Stellplätze für Wohnwagen und Wohnmobile. Wir bieten einen Spielplatz, Tennis, Boccia, Ballbingo und Sandvolleyball, Golf und Minigolf


🏠 20 ★★-★★★★★



Solbergstøa Camping og Hytter



📍 Solbergbekken 1, 3480 Filtvet
 ☎️ +47 907 80 434 / 900 15 457
 ✉️ post@solbergstoa.no
 🌐 www.solbergstoa.no
 📅 1/5-15/9, fullservice 1/5-15/9



Familievennlig liten campingplass helt nede til Oslofjorden. Høystandard hytter med panoramautsikt over Oslofjorden. Vi har eget område til korttids camping av telt/vogn/bobil med nytt sanitær-anlegg. Sandstrand med gode badeforhold og kiosk. Fine fiskemuligheter. Turmuligheter i skog og mark.

Small family-friendly campsite by the Oslo fjord. High-standard cabins with a panoramic view of the fjord. Separate area for short-term camping of tents/caravans/motorhomes with new sanitary facilities. Sandy beach with good bathing conditions and kiosk. Great fishing prospects. Forest and rural countryside walks.

Kleiner familienfreundlicher Campingplatz direkt am Oslofjord. Hütten mit hohem Standard und Panoramablick auf den Oslofjord. Wir haben einen separaten Kurzzeitcampingbereich für Zelte, Wohnwagen und Wohnmobile mit neuen Sanitäreinrichtungen. Sandstrand mit guten Badebedingungen und Kiosk. Prima Angel- und Wandermöglichkeiten in der Natur rund um den Campingplatz.

🏠 3 ★★★★★





112

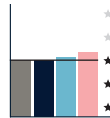


Homannsberget Camping

C11



👤 Strømmveien 55, 3060 Svelvik
 📞 +47 33 77 25 63
 ✉ post@homannsberget.no
 🌐 www.homannsberget.no
 📅 1/5-1/9, fullservice 1/5-1/9



Ligger idyllisk til ved Drammensfjorden, 1 km syd for Svelvik. sentrum. Homannsberget er en familievennlig plass med hytteutleie og god plass til gjester med campingvogn, bobil og telt. Flotte turmuligheter i marka. Selvplukk av jordbær i juli. Ca. 1 tima fra Oslo og Tusenryd.

Idyllic located by Drammensfjorden, 1 km south of Svelvik. Family-friendly campsite with cabin rental and plenty of space for guests with caravans, motor homes and tents. Great walking opportunities in the countryside. Self-picking of strawberries in July. Roughly an hour from Oslo and Tusenryd amusement park.

Liegt idyllisch am Drammensfjord 1 km südlich von Svelvik entfernt. Familienfreundlicher Campingplatz mit Hüttenvermietung und viel Platz für Gäste mit Wohnwagen, Wohnmobil und Zelt. Tolle Wandermöglichkeiten im Grünen. Im Juli können Sie Erdbeeren selbst pflücken. Eine Autostunde von Oslo und dem Vergnügungspark Tusenryd entfernt.

🏠 15 ★★-★★★★



114



Sandviken Camping

C11



👤 Austbygdevegen 111, 3650 Tinn Austbygd
 📞 +47 35 09 81 73
 ✉ post@sandviken-camping.no
 🌐 www.sandviken-camping.no
 📅 Hele året, fullservice 20/6-15/8



Campingeventyr med spektakulær utsikt over Tinnsjøen. Perfekt base for turer til Gaustatoppen, Hardangervidda, seterbesøk og Rjukan. Kos deg på plassen med bading, fising, padling, grilling, minigolf, saunatønne. Lekeplass for barn med hoppepute, trampoline m.m.

A camping adventure with spectacular views of Tinnsjøen lake. A perfect base for trips to Gaustatoppen, Hardangervidda, traditional mountain farms and Rjukan. Enjoy yourself at the campsite with swimming, fishing, canoeing, barbecuing, mini golf and sauna. Children's playground with bouncy cushion, trampoline, and more.

Campingabenteuer mit einem spektakulären Blick auf den Tinnsjøen. Perfekter Ausgangspunkt für Ausflüge nach Gaustatoppen, Hardangervidda, Rjukan und für Almbesuche. Entspannen Sie sich bei Schwimmen, Angeln, Paddeln, Grillen, Minigolf, Saunafass auf dem Campingplatzgelände. Kinderspielplatz mit Hüpfkissen, Trampolin, Sanitäranlage ohne Zusatzkosten. Café mit frischen Backwaren.

🏠 12 ★★-★★★★





115

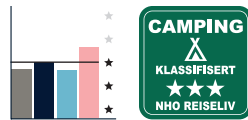


Rjukan Hytte og Caravanpark

B11



- Gaustaveien 78, 3568 Miland
- +47 35 09 63 53
- post@rjukanhytte.com
- www.rjukanhytte.com
- Hele året, fullservice 26/4-1/10



Beliggende mellom vakre fjell finner du oss. En god base for deg som vil oppleve mektig natur og spennende historie. Vi har utleie av vandrerhytter, rom og hytter. Hunder tillatt. På campingplassen er det en liten butikk, resepsjon. Nytt sanitær og kjøkken i 2018. Gratis WiFi

Rjukan Hytte og Caravanpark is surrounded by magnificent mountains. A superb base for those who want to experience powerful nature and fascinating history. We have mountain cabins, rooms and regular cabins for hire. Dogs allowed. The campsite has a small shop and reception area. New sanitary facilities and kitchen from 2018. Free WiFi.

Gelegen zwischen wunderschönen Bergen finden Sie uns. Ein guter Ausgangspunkt für diejenigen, die mächtige Natur und spannende Geschichte erleben möchten. Wir verfügen über Wandererhütten, Zimmer und Hütten. Hunde erlaubt. Auf dem Campingplatz gibt es einen kleinen Geschäft, Rezeption. Sanitäranlage und Küche im Jahr 2018 neu renoviert. Kostenloses WLAN.



117




Tuddal Camping

C11



- Tuddalsvegen 2142, 3697 Tuddal
- +47 416 97 572
-
-
- Hele året



Fine turmuligheter hele året. Nærhet til Gaustatoppen. Fiske mot fiskekort i 50 vann og elver. Førsteklasses skiterreng. Godt isfiske. 27 km fra Rjukan. 45 km fra Notodden. I vintersesongen – ring på forhånd.

Great hiking opportunities all year round. Proximity to Gaustatoppen. Fishing license for 50 waters and rivers. First-class ski terrain. Good ice fishing possibilities. 27 km from Rjukan. 45 km from Notodden. Please call ahead during the winter season.

Tolle Wandermöglichkeiten das ganze Jahr über. Nahe des Gipfels Gaustatoppen. Nach Kauf einer Angelkarte können Sie in 50 Seen und Flüssen angeln. Erstklassiges Skigebiet. Gutes Eisangeln. 27 km von Rjukan entfernt. 45 km von Notodden entfernt. Im Winter melden Sie sich bitte telefonisch im Voraus, um eine Reservierung zu machen.



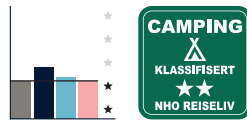


Notodden Camping

C11



👤 Reshjemveien 46, 3677 Notodden
 📞 +47 35 01 33 10
 📧 notcamp@notoddencamping.com
 🌐 www.notoddencamping.com
 📅 Hele året, fullservice 1/6-1/9



Kort vei til Heddal stavkirke og bygdetun. Avstand til Bø Sommerland er 23 km. Rjukan Vemork 87 km. Her finner du fjell og vidde, vann og båtliv, industri og kultur. Notodden fikk i 2015 status som verdensarv pga sin industrihistorie.


Near Heddal Stave Church and Heddal open air museum. 23 km from Bø Sommarland and 87 km to Vemork (in Tinn). The cabins are winter isolated, and available for rent throughout the year. Here you will find mountains and plains, lakes and boating, industry and culture. Welcome to Notodden!

Kurze Strecke zur Stabkirche Heddal und zur nahegelegenden Ortschaft. Der Wasserpark Bø Sommarland ist 23 km und Rjukan Vemork 87 km entfernt. Winterisolierte Campinghütten, die ganzjährig vermietet werden. In Notodden erwarten Sie Berge, Hochebene der See Norsjø, Industrie und Kultur. Notodden erhielt 2015 aufgrund seiner Industriegeschichte den Status Weltkulturerbe.




Rognstranda Camping

C12



👤 Rognsveien 146, 3961 Stathelle
 📞 +47 35 97 39 11 / 920 45 661
 📧 post@rognstrandacamping.no
 🌐 rognstrandacamping.no
 📅 1/5-31/8, fullservice 1/5-31/8



Familiecamping som ligger fantastisk til innerst i Rognsfjorden med en av Norges fineste badestrender og svaberg. På området finnes geopark, og flott lekeplass. Den 7 mil lange kyststien gir flotte natur- og fiskeopplevelser. 7 km til Langesund. Tømmestasjon for bobiler.

Family campsite with a fantastic location at the heart of Rognsfjorden, with one of Norway's finest beaches and smooth rock formations. Close by is a geopark and great playground area. The 70 km long coastal path provides great nature and fishing experiences. 7 km to Langesund. Waste emptying station for motorhomes.

Wir sind ein Familiencampingplatz mit großartiger Lage im inneren Teil des Rognsfjords mit einem der schönsten Badestrände Norwegens und felsigen Klippen. Auf dem Campingplatz gibt es einen Geopark sowie einen tollen Spielplatz. Der 70 km lange Küstenpfad bietet großartige Natur- und Angelerlebnisse. 7 km entfernt liegt Langesund. Entleerungsstation für Wohnmobile.





120




Lovisenberg Familiecamping

C12



Lovisenbergveien 86, 3770 Kragerø
 +47 35 98 87 77
 booking@campingplassen.com
 www.campingplassen.com
 1/5-1/10, fullservice 1/7-6/8



Ca. 6 km fra idylliske Kragerø sentrum finner du oss i naturskjønne omgivelser i skjærgården, med et tilhørende flott turterreng. Vi har butikk, restaurant, utendørs saltvannsbasseng, sandstrand m/solsenger, beachvolley, lekeplass, mini-golf m.m. Alt inkl. i prisen dersom åpent.

Approx. 6 km from the idyllic town of Kragerø, Lovisenberg Familiecamping is situated in scenic surroundings close to the coastal archipelago and accompanying superb hiking terrain. We have a shop, restaurant, outdoor saltwater pool, beach with sunbeds, beach volleyball, playground, mini-golf and more, and all included in the price, if open.

Ca. 6 km von der idyllischen Innenstadt von Kragerø entfernt, finden Sie uns in malerischer Umgebung im Schärengarten mit einem großartigen dazugehörenden Wanderterrain. Wir bieten u.a. Geschäft, Restaurant, Außenschwimmbad mit Meerwasser, Sandstrand mit Sonnenliegen, Beachvolleyball, Spielplatz, Minigolf. Alles im Preis inbegriffen, wenn geöffnet.



121

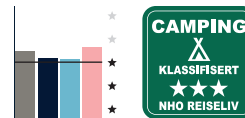


First Camp Lunde

C11



Slusevegen 21, 3825 Lunde
 +47 915 75 421
 post@kanalcamping.no
 www.firstcamp.no
 1/4-15/10, fullservice 1/4-15/10



Oppmerkede plasser for bobil, caravan og telt, alle med strøm. Gangavstand til Lunde sluse, sentrum og flere spisesteder. Merkede sykkel- og vandreruter og fine padlemuligheter. 6 sluseanlegg innenfor 12 km. Utleie av kano, kajakk, sykkel og SUP-brett. Turforslag og kart.

Large, marked sites for motorhomes, caravans and tents, all with electricity. Walking distance to Lunde lock, the centre and eating places. Marked cycle and walking routes and great canoeing/kayaking opportunities. Six old lock systems within 12 km. Rental of canoes, kayaks, bicycles and SUP boards. Tour suggestions and maps.

Großzügige und markierte Stellplätze für Wohnmobile, Wohnwagen und Zelte mit Stromanschluss. Die Schleuse von Lunde, der Ort Lunde und Restaurants sind fußläufig erreichbar. Markierte Rad- und Wanderwege und tolle Paddelmöglichkeiten. Bis zu sechs alten Schleusenanlagen im Umkreis von 12 km. Verleih von Kanus, Kajaks, Fahrrädern und SUP-Boards. Tourenvorschläge und Kartenmaterial.





122

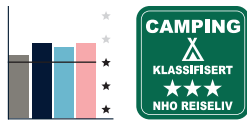


Teksten Familiecamping

C11



- Strannavegen 140, 3810 Gvarv
- +47 35 95 55 96 / 97 19 41 40
- teksten@barnascamping.no
- www.barnascamping.no
- 1/5-1/9, fullservice 1/7-15/8



Teksten camping omkranser et fredelig og idyllisk gårdstun, ved Bøelva, 8 km fra Bø sentrum. Familievennlig camping, med lekeplass med ballspill, hoppepute m.m. Vi har fine badestrender, båtutleie og fiskemuligheter. Hytteutleie, landhandel og to sanitæranlegg.

Teksten Camping, surrounds a peaceful and idyllic farmyard, by the Bøelva river, 8 km from Bø. Family-friendly camping, with playground, ball games, bouncy cushion, and more. Fine beaches for swimming, boat hire and fishing. Cabin rental, general store and two sanitary facilities. Teksten Camping, for when the children get to choose!

Der 1961 gegründete Teksten Campingplatz umkreist einen ruhigen und idyllischen Bauernhof am Fluss Bøelva, 8 km vom Ort Bø entfernt. Familienfreundlicher Campingplatz mit beispielsweise Spielplatz, Ballspielen und Hüpfkissen. Wir haben schöne Badestrände, Bootsverleih und Angelmöglichkeiten. Hüttenvermietung, Dorfläden und zwei Sanitäranlagen.

5 ★★★★★



123

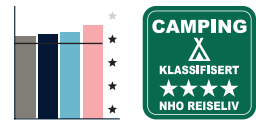


First Camp Norsjø

C11



- Liagrendveien 71, 3812 Akkerhaugen
- +47 35 95 84 30
- norsjo@firstcamp.no
- firstcamp.no
- 1/5-1/10, fullservice 15/6-15/8



First Camp Norsjø er en plass med mange aktiviteter og mye å følge med på. Norges beste vannski og wakeboardanlegg, anløp for M/S Telemarken, marina for båtfolket, Butikk og stor restaurant. På First Camp Norsjø er det sjølivet og vannsport som står i fokus.

A camping facility stacked full of activities. First Camp Norsjø is where there is always something going on. Norway's best water skiing and wakeboard facility, a stop for the M/S Telemarken, a marina for boating people, shop and large restaurant. At First Camp Norsjø, the focus is on boating life and water sports.

Ein Campingplatz voller Aktivitäten. FirstCamp Norsjø ist der Ort, an dem Sie immer etwas im Auge behalten können. Norwegens beste Wasserski- und Wakeboardanlage, Anlaufhafen für M/S Telemarken, Jachthafen für Bootsfahrer, Geschäft und großes Restaurant. Bei uns stehen SJØLIVET und Wassersport im Fokus.

29 ★★★★★



Aktiv ferie i Telemark



HEGNA CAMPING

Hegna Camping er en av Norges eldste og mest moderne campingplasser. Vi ligger i naturskjønne omgivelser med gode muligheter for egen aktivitet så vel sommer som vinter. Hos oss på Hegna finner du moderne sanitæranlegg, flotte uteområder, og sist, men ikke minst Hegna Landhandel som er Norges første høyteknologiske dagligvarebutikk! Butikken er en fullverdig matvarebutikk på 100 m², selvbetjent og døgnåpen 365 dager i året.

Manheimstrondi 1543 / 3805 Bø i Telemark
Tlf: 47 93 95 11 11 / E-post: post@hegnacamping.no
Følg oss på Facebook!
www.hegnacamping.no



TEKSTEN CAMPING – når barna får velge!

7 km. sør for Bø, Rv.36. Strandlinje ved Gvarvelva og nær Norsjø. Stor lekeplass, med bl.a. hoppepute og ballspill. Kjøkken og oppholdsrom i låven. To sanitæranlegg, hytter og landhandel. Gresslagt areal, store tomter.

Strannavegen 140 / 3810 Gvarv
Tlf: 35 95 55 96 / 971 94 140
E-post: teksten@barnascamping.no
www.barnascamping.no





Åsgrav

ÅSGRAV CAMPING

Ligger 2 km fra Bø sentrum og 6 km fra Bø Sommarland. Vi har et flott sanitæranlegg og handicaptøylett. Koselege, godt utstyrte hytter/leiligheter. Kiosk med litt dagligvarer. Lekeplass med stor hoppepute, minigolf, tråbilutleie m.m. Vi har elva som slynger seg rundt plassen, med egen badeplass, solsenger og grillplass med telt.

Gvarvvegen 204,
3801 Bø i Telemark
Tlf: 35 95 01 95 / 913 65 413
post@asgravcamping.no
www.asgravcamping.no



SANDA CAMPING
www.sandacamping.no

SANDA CAMPING

- ☀ 21 hytter med dusj/wc samt kabeltv og gratis internett.
- ☀ Gressbelagte campingtomter ved elven.
- ☀ Stort område for forskjellige arrangementer, utstillinger etc.
- ☀ Egen badestrand og kanoutleie.
- ☀ Fiskestier og turløyper ut fra plassen.
- ☀ Kiosk og uteservering.
- ☀ Bø sommarland 12 km, Seljord 18 km.

Seljordvegen 915 / 3803 Bø
Tel: 35 95 47 10 / 913 42 304
post@sandacamping.no
Vi er også på facebook!
www.sandacamping.no



BEVERØYA CAMPING

Helårscamping og hytteutleie ved Bø Sentrum, kun 5 min kjøring til Bø Sommarland

- ☀ 5 stjerners helårshytter
- ☀ Bobilplasser med asfalt
- ☀ Nye, fine plasser for bobil/campingvogn med avløp
- ☀ Masse plass til telt og vogner
- ☀ Flere store leke- og badeplasser
- ☀ Gangavstand (1 km) til sentrum med kafeer, butikker og kjøpesenter
- ☀ Åpent hele året

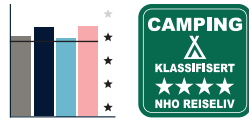
Gvarvveien 80 / 3801 Bø i Telemark
Tlf: 35 06 18 81 / post@beveroya.no
www.beveroya.no



Beverøya Hytteutleie og Camping C11



📍 Gvarvvegen 80, 3801 Bø i Telemark
 ☎ +47 35 06 18 81
 ✉ post@beveroya.no
 🌐 www.beveroya.no
 📅 Hele året, fullservice 1/5–31/8



Ferieøy midt i Bø! Kort vei til Bø Sommarland og Bø sentrum. Hytter, leiligheter, stabbur, gårdshus, caravanplasser med mulighet for tilkobling til vann/kloakk. Vintercamp for bobil. Flere bademuligheter og aktivitetstilbud for store og små. Organiserte aktiviteter på kveldstid i juli. Butikk og Wifi.

Holiday island in the middle of Bø! Nearby Bø Sommarland water park and Bø centre. Cabins, apartments, stabbur, farmhouse, spacious caravan places with the possibility of connecting to water/sewage. Winter camp for motorhomes. Good bathing opportunities and activities for young and old. Organised evening activities in July. Site shop and WiFi.

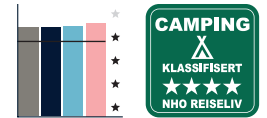
Eine "Urlaubsinsel" mitten in Bø. 10 Minuten vom Aquapark Bø Sommarland und 1 km vom Ort Bø entfernt. Hütten, Ferienwohnungen, Hochspeicher, Bauernhäuser, geräumige Wohnwagenstellplätze mit Wasser- und Abwasseranschluss. Wintercamping für Wohnmobile. Weitere Bademöglichkeiten und Aktivitäten für Jung und Alt. Organisierte Abendaktivitäten im Juli. Shop und Wlan.



First Camp Bø C11



📍 Lifjellveien 51, 3804 Bø i Telemark
 ☎ +47 35 95 20 12
 ✉ bo@firstcamp.no
 🌐 www.firstcamp.no
 📅 Hele året, fullservice 15/6–15/8



First Camp Bø ligger nært Bø Sommarland og Høyt & Lavt klatrepark. Vi tilbyr mange hytter, leiligheter, pods og teltplasser. Stor lekeplass med stor hoppepute, merkede turstier, minigolf, sandvolleyballbane. Fine turområder med 3.2km lysløype. Oppvarmet svømmebasseng.

First Camp Bø is 500 meters from Bø Sommarland water park and just beside Høyt & Lamt climbing park. We have several cabins, apartments, pods and area for tents and motorhome. Large playground, minigolf, and sandvolleyball. Fine walking terrain with 3.2 km of illuminated trails. Heated swimming pool.

First Camp Bø liegt unweit vom Wasserpark Bø Sommarland und dem Kletterpark Høyt & Lavt. Wir bieten viele Hütten, Ferienwohnungen, Pods und Zeltplätze. Groß eingezäunter Spielplatz, markierte Wanderwege, Minigolf, Beachvolleyballfeld. Schönes Wandergebiet mit einem 3,2 km langen Wanderweg mit Flutlicht. 90 m2 Sprungkissen. Beheiztes Schwimmbad auf dem Campingplatzgelände.



TELEMARKS VAKRESTE BADESTRAND



Se også hva våre kunder skriver på Google og Tripadvisor...

4,6 ★★★★★ Veldig bra
143 anmeldelser på Google



Familielcamping i vakkert naturområde ved sør-austenden av Seljordsvatnet ved fylkesveg H-156, 12 km frå Seljord og 18 km frå Bø og Telemark Sommarland.

To badestrender – 500 meter med sand av beste kvalitet. Utleie av kano, gummibåt, seilbrett, minigolf, mini-gravemaskin, leikeplass m/ fotball-bane, trampoliner, pedalbåter og robåter. Vannski, sportsfiske, kolonial, kiosk og moderne sanitær-anlegg med høg standard. Vaskemaskin, tørketrommel, handicap-rom.

Strømuttak for caravan, 3600 watt pr. vogn. Stor parkerings-plass med eget sanitær-anlegg for daggjester.

Sommercamp 15. mai – 15. september
Vintercamp 16. september – 30. april

TELEMARKS SCHÖNSTER BADESTRAND

Familielcamping in wunderschönem Naturgebiet am Südost-ende des Seljordvatnet an der Bezirksstrasse H 156, 12 km nach Seljord und 18 km nach Bø und zum Telemark Sommerland.

Zwei Badestrände - 500 Meter mit ausgezeichnetem Sand. Kanu-, Gummiboot- und Surfbrettverleih, Minigolf, Mini-Bagger, Spielplatz mit Fussballplatz, Trampoline, Tretboote und Ruderboote. Wasserski, Sportfischen, Kolonialladen, Kiosk und moderne sanitäre Einrichtungen mit hohem Standard. Waschmaschine, Wäschetrockner, Behindertenraum.

Stromanschluss für Wohnwagen/-mobile, 3600 Watt pro Wagen. Grosser Parkplatz mit eigenen sanitären Einrichtungen für Tagesgäste.

Sommercamp 15. Mai - 15. September
Vintercamp 16. September - 30. April

Telnessanden
camping & friluftssenter

3840 Seljord - Tlf.: 35 05 29 90

Telnessanden camping & friluftssenter

N-3840 Seljord, Tel. +47 35 05 29 90 – Mobil 907 21 450
www.telnessanden.no

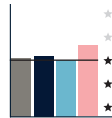


Sanda Camping og Hytter

B11



📍 Seljordvegen 915, 3803 Bø
 ☎️ +47 35 95 47 10 / 913 42 304
 ✉️ post@sandacamping.no
 🌐 www.sandacamping.no
 📅 1/5-30/9, fullservice 1/5-15/9



Vi ligger i landlig område med elva omkranset rundt plassen. Vi har kanoutleie, fiske og badestrand. 21 utleiehytter i sommersesongen, og 3 utleiehytter på vinteren. Kort vei til vakkert skogsterreng med fine turstier, og flotte fjellturer med nydelig utsikt over Bø og omegn.


Sanda Camping is perfectly situated in rural surroundings and ringed by a river. We have canoes, beatc and fishing. 21 cabins for rent in the summer season, and 3 cabins for rent in the winter. From Sanda Camping, it is a short distance to beautiful forest terrain with superb walking trails and mountain walks offering views of Bø and the surrounding area.

Schön und ländlich gelegen und von einem Fluss umkreist. Wir haben im Sommer 21 Hütten und im Winter drei Hütten zum Vermieten. Sanda Camping liegt unweit von einem schönen Waldgebiet, das schöne Wanderwege und großartige Bergtouren mit herrlicher Aussicht auf Bø und die Umgebung bietet.



Telnessanden Camping

C11



📍 Garvikstrondi 920, 3840 Seljord
 ☎️ +47 35 05 29 90
 ✉️ telnessanden@online.no
 🌐 www.telnessanden.no
 📅 15/5-15/9, fullservice 1/6-1/9



Familiecamping i vakker natur. 500 meter lang badestrand med myk sand. Det er muligheter for minigolf, beach volleyball, basketball og badminton. Egen ballbinge. Butikk og kiosk. God standard på sanitæranlegget. Vaskemaskiner for klær. To store hytter for utleie. Wifi.

Family camping in beautiful nature. 500-meter-long sandy beach for bathing. Opportunities for minigolf, beach volleyball, basketball and badminton. Own ballgames area. Site shop and kiosk. Good standard sanitary facility. Two large cabins for rent. WiFi.

Familiecamping in schöner Natur. 500 Meter langer Badestrand mit weichem Sand. Minigolf, Beachvolleyball, Basketball und Badminton möglich. Bolzplatz. Geschäft und Kiosk. Sanitäranlage mit gutem Standard. Waschmaschinen vorhanden. Wir vermieten zwei große Hütten. Wlan.






Garvikstrondi Camping

B11



📍 Garvikstrondi 540, 3840 Seljord
 ☎ +47 35 05 29 12
 ✉ post@garvikstrondi.no
 🌐 www.garvikstrondi.no
 📅 Hele året, fullservice 1/5–15/9



Ligger i naturskjønne omgivelser ved Seljordsvatnet. Lekeplass, minigolf, badestrand, utleie av kano, tråbåt og turbåter. Gode fiske- og turmuligheter i området med Lifjell og Skorvefjell. Vi har låvepub/restaurant med storskjermer, shuffleboard, dart og billjard.

Located in beautiful natural surroundings along the west side of Seljordsvatnet. Playground, mini golf, beach with water activities, rental of canoes, rowboats and tour boats. Good fishing and walking opportunities on Lifjell and Skorvefjell. Barn pub/restaurant, shuffleboard, darts and billiards.

Familiencamping in naturschöner Umgebung an der Westseite des Sees Seljordsvatnet. Spielplatz, Minigolf, Strand mit Wasseraktivitäten, Verleih von Kanus, Ruderbooten und Ausflugsbooten. Gute Angelmöglichkeiten und Wandermöglichkeiten im Lifjell und Skorvefjell. Wir haben Kneipe in einer umgebauten Scheunen, Restaurant mit großen Bildschirmen, Shuffleboard, Darts und Billard.

🏠 20 ★★★★★-★★★★★

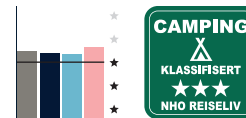


Groven Camping og Hyttegrend

B11



📍 Raulandsvegen 41, 3890 Vinje
 ☎ +47 909 56 484
 ✉ post@grovencamping.no
 🌐 grovencamping.no
 📅 Hele året, fullservice 1/6–20/8



En familiecamping ved Åmot sentrum. Beliggende ved badetjern og elvefar omgitt av vakker natur. Badedam, geiter, bordtennis, flere fiskevann med fiskekort, fjelltur på 1350 moh, Ravnejuvet og Sommarland i Bø (80 km). Et eldorado for skigåing, merkede løyper – lysløype og 25 km til alpinsenter.

A family campsite near Åmot centre. Situated by a small lake and gully and surrounded by beautiful nature. Swimming, goats, table tennis, fishing lakes with fishing license, mountain hikes at 1350 m above sea level, Ravnejuvet (ravine). A veritable Eldorado for cross-country skiing with marked and illuminated trails and just 25 km to an alpine centre.

Familiencamping unweit von Åmot. Am Badeteich und Bachbett gelegen und von wunderschöner Natur umgeben. Ziegen, Tischtennis, mehrere Angelseen mit erforderlicher Angelkarte, Bergtouren, die Schlucht Ravnejuvet und der Wasserpark Sommarland in Bø (80 km entfernt). Ein Langlaufeldorado, markierte Loipen teils mit Flutlicht. Die nächste Skianlage ist 25 km entfernt.

🏠 10 ★★★★★-★★★★★



Mer än bara camping...



Camping för alla –
från enkelt och
spartanskt till
lyxigt och bekvämt

- 1. BOMSTADBADEN**
- 2. CAMPING 45**
- 3. CHARLOTTENBERG HAGANÄSET**
- 4. FRYKENBADEN CAMPING**
- 5. GLASKOGEN**
- 6. GRUMS FISH N' CAMP SÄVSJÖN**
- 7. INGESTRANDS CAMPING**
- 8. KLARÄLVENS CAMPING**
- 9. KRISTINEHAMNS HERRGÅRDCAMPING**
- 10. SOMMARVIK ÅRJÄNGS CAMPING & STUGOR**
- 11. TORSBY CAMPING & RESORT**
- 12. TÖCKSFORS CAMPING**
- 13. VÄRMLANDS SJÖ- & FJÄLLCAMPING**



Visst bjuder själva campingen på upplevelser. Du kan grilla, läsa en bok, fiska i en närliggande sjö och så klart utforska närområdet, men visst är det härligt med lite fler alternativ? Det fina med de värmländska campingarna är att det är nära till allt. Naturen framför allt – skogar, sjöar, älvar och berg ligger bara ett stenkast bort. Sjöutsikt från tältet är mer regel än undantag på våra anläggningar. Men även shopping och restauranger finns inom nära håll. Vad du än har lust till kan du göra det här i Värmland. Bada, dansa, fiska, shoppa, paddla eller varför inte åka skidor inomhus mitt i sommaren.

CAMPING
VÄRMLAND.se

Scanna QR-koden och läs mer om Camping
Värmlands olika campingar och resorter »





Videre finner du campingplasser som ikke er stjerneklassifisert av NHO Reiseliv.

Further you will find campsites that are not star classified by NHO Reiseliv.

Des Weiteren finden Sie Campingplätze, die nicht von NHO Reiseliv mit einer Sternebewertung ausgezeichnet sind.

Foto: Alexandr Bormotin.



Vestby Hyttepark

C11



- Hytteveien 11, 1542 Vestby
- +47 64 95 98 00
- info@vestbyhyttepark.no
- www.vestbyhyttepark.com
- Hele året

Tilbyr overnatting i hytter, leiligheter, hybler og hotellrom i forskjellige størrelser. Alle våre enheter har god standard, våre hotellrom er nye fra 2015. Fra oss er det kort avstand til både badestrender, fornøylesparken Tusenfryd, Outlet shopping, Oscarsborg festning og hovedstaden Oslo.

Offers accommodation in cabins, apartments, studios and hotel rooms of various sizes. All our units maintain a good standard, our hotel rooms are new from 2015. A short distance to beaches, the Tusenfryd amusement park, Outlet shopping, Oscarsborg fortress and the capital of Oslo.

Wir bieten Übernachtungen in Hütten, Apartments, Wohnheim und Hotelzimmern verschiedener Größen. Unsere Hotelzimmer sind aus dem Jahr 2015. Von uns aus ist es nicht weit zu Badestränden, dem Vergnügungspark Tusenfryd, Outlet shopping, der Festung Oscarsborg und Oslo.

18





14



Sognabben Camping

D10



Nord-Odalsvegen 1121, 2120 Sagstua
 +47 467 74 558
 songnabben@gmail.com
 www.songnabben.no
 1/5–15/9, fullservice 1/7–13/8

Vakkert beliggende ned til Storsjøen med 400 meter strandlinje og flott bade- og fiskevann. Lekeplass, minigolf, kano- og båtutleie. Storkiosk. Mest faste plasser, men også mange store og fine døgnplasser nær sjøen. Ca 1 time fra Oslo, Hamar og svenskegrensen.

With 400 meters of shoreline, we offer great swimming and fishing water. Playgrounds, mini golf, canoe and boat hire. Small supermarket. Free WiFi. Mostly fixed pitches, but we also offer nice overnight pitches close to the sea. 1 hour from Oslo, Hamar, Gardermoen and the Swedish border. Good public transport connections. Welcome!

Wir haben 400 Meter Strandlinie, die großartige Bade- und Angelmöglichkeiten ermöglicht. Wir haben Spielplätze, Minigolf, Kanu- und Bootsverleih. Supermarkt mit kleiner Auswahl von Lebensmitteln. Kostenloses Wifi. Meist feste Stellplätze, aber auch viele große und schöne Übernachtungsplätze in Nähe zum See. Zentrale Lage in Ostnorwegen mit guten Zug- und Busverbindungen.

5



18



Finnskogen Camping

D10



Finnskogveien 1377, 2260 Kirkenær
 +47 960 08 191
 villmarka@yahoo.com
 www.finnskogen.net
 1/5–31/8, fullservice 1/5–31/8

Ved Skasen-innsjøen har vi et bredt aktivitetstilbud med utleie av båt, kano, kajakk, tråkkebåter, badstu og salg av fiskekort. Trampoline på land og i vann, trehjulssyssel og tråkkebiler. Helåpent spiseri som serverer fersk fisk, pizza og vilt. Velkommen til oss!

At the Skasen lake, we offer a range of activities with boat rentals, canoes, kayaks and pedal boats. We also sell fishing licenses. New playground and sanitary facilities with sauna. Trampoline on land and in water, tricycle and pedal cars. Our restaurant serves fresh fish, pizza and game. Welcome to us!

Am See Skasen legen wir großen Wert auf ein breites Aktivitätsangebot mit Verleih von Booten, Kanus, Kajaks, Tretbooten. Sie können hier auch den Angelschein kaufen. Neue Spielstände und Sanitäreanlagen seit 2018 mit Sauna. Trampolin – auch im Wasser, Dreiräder und Tretautos. Restaurant mit einer einladenden Speisekarte.

7





20



Rena Camping

D10



- Brugaten 28, 2450 Rena
- +47 62 44 03 30
- post@renacamping.no
- www.renacamping.no
- Hele året, fullservice 1/5-1/10

Ferier usjenert i rolige omgivelser, med Glomma og Rena som naboer, et eldorado for fiskefrelste. Prestsjøen med Østerdalens beste og varmeste badevann nær ved. Familievennlig sted med kanoer & preparerte skiløyper. Enkel matservering.

Idyllic location close to Rena. Here you can holiday unabashedly in quiet surroundings. Neighbour to the rivers Glomma and Rena, an eldorado for fishing enthusiasts. Prestsjøen with Østerdalen's best and warmest bathing water close by. Family-friendly with playgrounds, canoes and cycle boats. Great ski terrain. Simple food service.

Idyllische Lage wenige hundert Meter vom Ort Rena entfernt. Die Flüsse Glomma und Rena fließen am Campingplatz vorbei. Beide ein Eldorado für Angler. Der See Prestsjøen ist der wärmste Badesee in Østerdalen und befindet sich in der Nähe. Familienfreundlicher Campingplatz mit Spielplätzen, Kanus, Fahrradbooten etc. Tolles Skigebiet mit präparierten Loipen.

15



38



Storenga Camping

D10



- Østsidavegen 860, 2092 Minnesund
- +47 970 33 309
- storenga.camping@gmail.com
-
- Hele året, fullservice 1/6-1/9

Selvbetjent digital campingplass, kun drop-in. Ligger ved Vorma. Gode turmuligheter i skog og mark. Merkede stier. 15 km til Eidsvollbygningen. 10 km til DS Skibladner. Smaragdleting i Europas eneste smaragdgruve. 1 km til Kiwi og Jafs.

Self-service digital campground, walk-in only. Located by the Vorma river. Excellent hiking opportunities in the woods and fields with marked trails. 15 km to Eidsvollbygningen (Eidsvoll Manor), 10 km to DS Skibladner (historic steamship). Emerald hunting in Europe's only emerald mine. 1 km to Kiwi and Jafs (grocery store and fast food).

Personalloser Campingplatz, wo Registrierung elektronisch und Zahlung am Automaten erfolgen. Reservierungen nicht möglich. Am Fluss Vorma gelegen. Gute Wandermöglichkeiten auf markierten Wegen. Das nahegelegene Eidsvoll spielte eine wichtige Rolle in der norwegischen Geschichte. Fahren Sie mit dem Dampfschiff Skibladner. Suchen Sie Smaragden in Europas einziger Smaragdenmine.





39



Tangenodden Camping

D10



- Refling Hagens veg 54, 2337 Tangen
- +47 901 98 917
- info@tangenodden.no
- www.tangenodden.no
- 1/5–30/9, fullservice 17/5–20/8

Idyllisk beliggende på solsiden av Norges største innsjø, Mjøsa. Fin badestrand med Mjøsas beste badetemperatur. Gode muligheter for vannaktiviteter; kano, kajakk og fiske. Nyt vår pizza eller andre enkle retter og forfriskninger (øl og vinrett) på vår uterestaurant.

Idyllically situated on the sunny side of Norway's largest lake, Mjøsa, you will find Tangenodden Camping. Nice bathing beach with Mjøsa's best bathing temperature. Good opportunities for water activities; canoeing, kayaking and fishing. Enjoy our pizza or other simple dishes and refreshments (beer and wine) at our outdoor restaurant.

Tangenodden Camping ist idyllisch gelegen auf der Sonnenseite von Norwegens größtem See, Mjøsa. Schöner Badestrand mit Mjøsas höchster Wassertemperatur. Wir biteten viele Wasseraktivitäten: Kanufahren, Kajakfahren und Angeln. Genießen Sie unsere Pizza vom Haus oder andere einfache Gerichte und Erfrischungen (Bier- und Wein) in unserem Restaurant im Freien.

16



40



Hedmarktoppen Camping & Hytter D10



- Limhusvegen 15, 2315 Hamar
- +47 62 51 93 70
- post@hedmarktoppen.no
- www.hamar-hytteutleie.no
- 1/6–15/8

Overnatting på Hamar, idyllisk til ved inngangen til Furuberget i landlige omgivelser og med Hamars beste utsikt. Flotte turmuligheter sommer som vinter (lysløype). Bor du hos oss, kan vi love deg fantastisk utsikt over byen og Mjøsa så langt øyet rekker! Hytteutleie hele året.

Accommodation and camping for motor homes in Hamar! Hedmarktoppen is located in Hamar, about 3 km north of the centre, 2 km from the E6 road. Cabins in idyllic surroundings, at a reasonable price. Fantastic view. Areas for hiking and recreation in Furuberget. Cabin rental all year.

Übernachtung in Hamar. Die Hütten liegen idyllisch am Eingang zum Furuberget in ländlicher Umgebung und mit Hamars bester Aussicht. Tolle Wandermöglichkeiten im Sommer sowie im Winter (beleuchtete Loipe/Weg). Als unser Gast können wir Ihnen einen großartigen Blick auf die Stadt und den See Mjøsa versprechen. Ganzjährige Hüttenvermietung.

12





58



Furuly Camping

B9



Skjåkvegen 2104, 2693 Nordberg
 +47 941 93 497
 post@furulycamp.no
 www.furulycamp.no
 15/4–15/10, fullservice 18/5–20/9

Flott utgangspunkt for korte og lengre turer i Breheimens Nasjonalpark, Tafjordfjellene og Jotunheimen. Dagsturer – Lundadalen, Tundradalen og Aursjøen, 78 km til Geirangerfjorden og 100 km til Stryn. Nordberg kyrkje – åttekanta kyrkje frå 1864 – 2 km. Fiskemuligheter og jakt.

The campsite is ideal as a base camp for walking excursions in the Tafjordmountains, Breheimen and Jotunheimen. Nearby we have Lundadal, Tundradal and Aursjøen. The campsite is also a good main point for day excursions to the fjords with 78 km to Geiranger and 100 km to Stryn.

Ein schöner Ausgangspunkt für kurze und längere Ausflüge in die Nationalparks Breheimen und Jotunheimen sowie in die Berge Tafjordfjella. Für Tagesausflüge empfehlen wir Lundadalen und den Aursjøen. Wenn Sie Fjorde entdecken möchten, sind sowohl der Geirangerfjord und Stryn eine kurze Autofahrt entfernt. Die achteckige Nordbergkirche ist sehenswert. Angel- und Jagdmöglichkeiten.

6



59



Otta Camping og Motell

C9



Veggumsvegen 103, 2670 Otta
 +47 901 36 088
 post@ottacamping.no
 ottacamping.no
 15/5–15/9, fullservice 15/5–15/9

1,5 km vest for Otta sentrum. Ligger mellom elv og skogholt. 400 m strandlinje mot Otta elv. Salg av fiskekort. Lang solgang sommerstid. Fin kveldstur til Pillarguritoppen og Thokampen/Marcello Haugen hytta. Kort vei til Rondane. NB! Priser: Se hjemmeside.

1.5 km west of Otta centre, Veggumsvegen – exit from R15 v/Bunker Oil. Nestled between river and woodland. 400 m of shoreline towards the Otta river. Sale of fishing licenses. Long sunset in summer. Nice evening trip to Pillarguritoppen and Thokampen/Marcello Haugen hut. Short distance to Rondane.

1,5 km westlich von Otta, zwischen dem gleichnamigen Fluss und einem kleinen Waldgebiet gelegen. 400 m Strandlinie. Verkauf von Angelscheinen. Gute Sonnenverhältnisse im Sommer. Schöne und entspannte Wanderungen zum Pillarguritoppen und Thokampen/ zur Marcello Haugen Hütte. Den Nationalpark Rondane erreichen Sie binnen wenigen Autominuten.

12





60



Sæta Camping

C9



- Gudbrandsdalsvegen 680, 2670 Otta
- +47 990 09 658
- bjsaeta@online.no
- www.saeta.no
- 15/5–15/9

4,5 km syd for Otta med strandlinje mot Lågen. Gratis fiske på camping. Egen fiskekonkurranse. Sykkel- og gangvei til Otta. Kort avstand til nasjonalparkene Rondane og Jotunheimen. Campingplassen er godt vedlikeholdt, og renhold prioriteres. Flate gode bobilplasser.

Sæta is situated 4,5 km south of Otta by the river Lågen. Mæhlumsfossen, one of the most spectacular waterfalls in the valley, is on the other side of the river. Free fishing at the campsite and fishing competition for the guests. Four cabins in cat 2 and 3 are rebuilt because of the flood in 2023.

Südlich von Otta am Fluss Lågen gelegen. Kostenloses Angeln auf dem Campingplatz. Eigener Angelwettbewerb. Geh- und Radweg nach Otta. Die Nationalparks Rondane und Jotunheimen sind eine kurze Autofahrt entfernt. Einige Hütten sind mit Fernsehern ausgestattet. Verleih von Bettwäsche. Der Campingplatz ist einem guten Zustand. Gute Stellplätze für Wohnmobile.

8



65



Toftemo Turiststasjon

C9



- Vestsidevegen 1, 2662 Dovre
- +47 61 24 00 45
- post@toftemo.no
- www.toftemo.no
- Hele året, fullservice 1/3–1/10

Ligger ved E6, 2 km nord for Dovre sentrum, 10 km syd for Dombås. Stedet var opprinnelig en del av Tofte Kongsgård og ble bygd opp i 1820, og er drevet som skystasjon siden da. Her overnattet kong Haakon VII, dronning Maud og kronprins Olav på kroningsferden 1906.

Located by the E6, 2 km north of Dovre centre, 10 km south of Dombås. Originally a part of Tofte Kongsgård, built in 1820, and has been run as a tourist station ever since. King Haakon VII, Queen Maud and Crown Prince Olav spent the night here on their 1906 coronation journey.

Toftemo war ursprünglich Teil des Tofte Königshofs und wurde 1820 erbaut. Seitdem wird Toftemo als Gasthof betrieben. König Haakon VII., Königin Maud und Kronprinz Olav übernachteten hier 1906 auf der Krönungsreise. An der E6 gelegen. Die nächsten Orte sind Dovre und Dombås.

21





68



Lesjaskogvatnet Camping

B9



- Romsdalsvegen 4156, 2668 Lesjaskog
- +47 948 67 480
- post@lvcamp.no
- www.lvcamp.no
- Hele året, fullservice 15/6–15/8

Ligger ved det vakre Lesjaskogvatnet. Gode bade-, fiske- og turmuligheter. Utleie av robåter, kanoer, tråbåter, hytter, teltplass og plass for campingvogn ellerobil. Salg av is, kioskvarer og fiskekort i kiosken som er åpen 15. juni – 15. august. For mer info se www.lvcamp.no

Located next to the beautiful lake Lesjaskogvatnet. Excellent swimming, fishing and hiking opportunities. You can rent rowing boats, canoes and pedal boats. You can buy a fishing license at the kiosk, which is open from the 15th of June to the 15th of August. Check our website: www.lvcamp.no

Am schönen See Lesjaskogvatnet gelegen. Gute Bade-, Angel- und Wandermöglichkeiten. Vermietung von Ruderbooten, Kanus, Tretbooten, Hütten. Wir haben Stellplätze für Zelte, Wohnwagen und Wohnmobile. Sie können einen Angelschein im Kiosk, der vom 15. Juni bis zum 15. August geöffnet ist, erwerben. Außerhalb der Sommermonate erfolgt Reservierung auf Anfrage.

13



84



Tubbehaugen Camping

C10



- Haugvegen 57, 3550 Gol
- +47 921 56 282
- post@tubbehaugen.no
- www.tubbehaugen.no
- Hele året

«Perlen på Golsfjellet» tilbyr en unik plassering, utsikt og ro! Lekeplass til barna og en fiske/svømmebrygge i tjernet. Ønsker du å bruke beina, sykkel, kanoen, fiskestangen om sommeren, eller ski, truger og akebrett om vinteren, på Tubbehaugen har vi mulighetene!

The «Pearl on Golsfjellet» offers a unique location, view and tranquility! Playground, ping-pong and a fishing/swimming jetty by the pond. Great for hikes, bike, canoe, fishing or other summer activities, or skis, snowshoes and sleds in the winter, at Tubbehaugen we have all possibilities!

Die «Perle im Golsfjellet» bietet eine einzigartige Lage, Aussicht und Ruhe. Spielgeräte und Tischtennisplatten für die Kinder und ein Angel/Badesteg im Teich. Bei uns haben Sie eine große Auswahl von Aktivitäten: Wandern, Radfahren, Paddeln oder Angeln im Sommer. Im Winter können Sie Touren mit Skiern, Schneeschuhen oder Schlitten machen.

4






90



Geilo Hytter og Camping

B10



- Lauvrudvegen 11, 3580 Geilo
- +47 57 99 99 99
- info@campinggeilo.no
- www.campinggeilo.no
- Hele året, fullservice 1/5-15/10

Nyrenovert i 2018. Geilo er en komplett helårs destinasjon med aktiviteter, eventer og arrangementer for hele familien. Kort gåavstand til Geilo sentrum, restauranter, hoteller og shopping.

We are open all year – and situated less than two kilometers from the centre of Geilo. We also have an outdoor kitchen with a small oven/ microwave and waterboiler. The camping was renovated in 2018 including a new sanitary building.

2018 neu renoviert mit u.a. neuer Sanitäreanlage und asphaltierten Stellplätzen. Geilo ist ein ganzjähriges Reiseziel mit Aktivitäten und Veranstaltungen für die ganze Familie. Den Nationalparkdorf, Geilo, mit seinen ganzen Angeboten, erreichen Sie innerhalb von wenigen Minuten.

13



94



Sjong Campingsenter

C10



- Riksvei 7, 3540 Nesbyen
- +47 975 74 975
- sjongbente@gmail.com
- www.sjongcamping.com
- Hele året, fullservice 1/5-1/9

Fritt fiske innenfor plassens område. Gode turmuligheter. Kort vei til Nesbyen Alpinsenter, Nesbyen Golf Alpin og Gardnos Meteorittpark. Bjørneparken i Flå, Langedrag Feriepark, Tropicana Badeland og Gol Motorsportsenter ligger alle en kort biltur unna.

Welcome to scenic surroundings by the Hallingdal river. Free fishing on site. Hiking. A short drive to Nesbyen Alpinsenter, Nesbyen Golf Alpin and Gardnos Meteorite Park. 30 min drive to Bjørneparken in Flå, 40 min to Langedrag Holiday Park, 20 min to Gol with Tropicana Badeland and Gol Motorsports Centre.

Unser Campingplatz befindet sich in einer der malerischen Umgebung am Fluss Hallingdalselva. Gute Wandermöglichkeiten. Es gibt viel zu erleben in unserer Region: Nesbyen Alpincenter, Nesbyen Golf Alpin und Gardnos Meteoritenpark. Auch die Erlebnisparks Bjørneparken in Flå und den Ferienpark Langedrag können wir empfehlen. Im Nachbarort Gol finden Sie den Wasserpark Tropicana Badeland.

10





Etna Familiecamping

C10



Maslangrudvegen 50, 2890 Etnedal
 +47 948 19 056
 info@etnacamping.no
 www.etnacamping.no
 Hele året, fullservice 1/5–30/9

Et bra utgangspunkt for dagsturer. Av aktiviteter kan vi nevne padling, fiske, svømming, kano, klatring, volleyball- og fotballbane, lekeplass og langrenn på vinteren. Selvfølgelig kan du også velge å slappe av og nyte stillheten i naturen på campingplassen.

A good starting point for day trips – by foot, bike or car. We offer paddling, fishing, swimming, canoeing, climbing, a volleyball and football pitch, playground and cross-country skiing in the winter. You can choose to relax and enjoy the silence of nature at the campsite. Welcome to Etna Family Camping.

Ein guter Ausgangspunkt für Tagesausflüge, zu Fuß, mit Fahrrad oder mit Auto. Nennenswerte Aktivitäten sind u.a. Paddeln, Angeln, Schwimmen, Kanupaddeln und im Winter können Sie eine Langlauf tour machen. Volleyballfeld, Fußballplatz und Spielplatz. Natürlich können Sie auch einfach auf dem Campingplatz entspannen und hier die Ruhe genießen.



Kjærstranda Familiecamping

C12



Kjærstranda 20, 3294 Stavern
 +47 33 19 57 30
 post@kjarstranda.no
 www.kjarstranda.no
 1/5–1/9, fullservice 1/5–1/9

250 meter lang, barnevennlig badestrand. Den har finkornet sukkersand og det er langrunt ut til 75–150 m fra land. Merkede turstier (Kyststien). Kafeteria, kiosk, butikk. Vi har molo der vi har utleie av småbåtplasser.

250 m long beach, consisting of fine-grained sand and the beach offers shallow waters at a distance of 75–150 m from land. Marked hiking trails (Kyststien). Cafeteria, kiosk, shop. Playground for the little ones as well as modern toilet/shower facilities. We have a jetty with boats for hire.

Ein langer und familienfreundlicher Strand, der aus feinkörnigem Sand besteht. Das Wasser ist am Strand sehr flach, was perfekt ist für die Kinder. Markierte Wanderwege (der Küstenpfad/Kyststien). Café, Kiosk, kleiner Supermarkt. Eigener Spielplatz für die Kleinen sowie moderne Sanitäreanlage. Von unserem Steg vermieten wir kleine Boots-liegeplätze.



Gjør bobilen eller campingvogna enda mer komfortabel!

Nå nærmer det seg sesongen hvor vogna på campingplassen igjen skal åpnes – eller ferden langs veiene i bobilen igjen blir en del av ferie og hverdag. Både korte og lange turer skal nytes på lik linje og da er det viktig å ha riktig temperatur og komfort uansett hvordan du reiser.

Du stanser på det perfekte stedet for natten eller nærmeste dagene og tiden er inne for kun å slappe av. Når det er skikkelig varmt ute er det behagelig å trekke seg tilbake til en ferdig avkjølt bobil og trekker du med deg feriehuset er det deilig å vite at du har perfekt komforttemperatur inne.

Optimalt klima i bobilen eller campingvogna

Webasto Cool Top Trail aircondition er spesielt tilpasset for bruk i nettopp bobil og vogner opptil 10 meter. Med kvalitetsproduserte varmevekslere får du høy ytelse og effektivitet. Påliteligheten og den høye kjølekapasiteten har vi testet i Australias varme og tørre sommere med utendørstemperaturer opp til 50 varmegrader. Webasto Cool Top Trail har også kraftig og effektiv varmepumpefunksjon og fungerer dermed også godt med utetemperaturer helt ned til -5 grader.



Cool Top Trail 20/24



Cool Top Trail 34

Stillegående og effektive

Et lavt støynivå lar deg slappe av og nyte komforten innendørs – og ikke lager du støy for naboen heller! Cool Top Trail er et kvalitetsprodukt med helt spesielle krav til komponenter som sikrer minimalt vedlikehold, lang levetid og robust materialvalg. Du skal ikke bruke tid på å bekymre deg om anlegget virker – du skal nyte komforten anlegget gir deg!

En enkel fjernbetjening gir deg som bruker tilgang til alle klimaanleggets funksjoner fra sovesofaen, senga eller spiseplassen. I tillegg til kjøling og oppvarming får du selvsagt avfuktning, timer og søvnfunksjon inkludert.

Ekspert tips!

Cool Top Trail leveres med en monteringsramme på 400 x 400 som passer de fleste takløsninger, men du kan også få en adapterramme på 360 x 360 mm for mindre åpninger!

Hva får du?

Kjøle-/varmeeffekt fra 2.000W til 3.400W, spenning/frekvens 230v/50, nominell strøm (A) 3 til 5,8 og strøm varmmodus fra 2,6 til 5,4A – og ikke minst en enkel montering som din bobil-/caravanforhandler enkelt kan hjelpe deg med!

Ta kontakt med din nærmeste forhandler og spør om Webasto Cool Top Trail aircondition – så får du både veiledning og et godt tilbud tilpasset ditt behov.

Les mere på webasto.no



| Sørlandet

Sørlandet





Norges sørligste landsdel kalles ofte «Den blide landsdel», men er adskillig mer enn sommer, sol og svaberg.

Landets minste landsdel har utrolig mange «fjellområder» i alle høyder - fra glattskurte svaberg, via et vell av heiområder til alpine fjellvidder. Disse er gjennomskåret av et utall daler og danner utrolig mange nisjer med både frodig og karrig natur. Slik sett er det mer natur per kvadratkilometer i Agder enn de fleste andre steder. Mangfoldet gjenspeiler seg i opplevelsesmulighetene: Sørlandet har Norges sydligste og mest populære fyrstasjoner. Den vakre historiske Setesdalsbanen er et av Norges lengste museer. Besøket der kan kombineres med en tur med den vedfyrte dampbåten «Bjoren». Dyreparken i Kristiansand inneholder mye mer enn «ville» dyr og er en sikker vinner for hele familien. De som vil oppleve Sørlandskysten på sitt mest mangfoldige bør kjøre Kystens riksvei som går ytterst langs hele Agders kyst. Og de som vil oppleve vintersport kan for eksempel dra til Hovden.

Foto: Vidar Moløkken / Visit Norway.



Norway's southernmost part – Sørlandet – is often called 'the smiling region', but it is much more than summer, sun, and rocky shores.

In the most southern parts of Norway, you will find rock formations in all facets - from smooth cut roche moutonnées, through a wealth of heathland areas to alpine mountain ranges. These are intersected by a myriad of valleys and forms incredible formations with both lush and barren nature. In this sense, there is more nature per square kilometer in the county of Agder than most other places. The diversity is reflected in the myriad of possibilities: Sørlandet has Norway's most popular lighthouses. The beautiful Setesdal Line is an historic railway and Norway's longest museum, all in one. A visit here can be combined with a trip on the wood-fired steamboat «Bjoren». The zoo in Kristiansand contains much more than wild animals with its amusement and water park and is a certain winner for the entire family. Those who want to experience the coastal line of Sørlandet should drive 'the Coast Highway', which runs along the entire coast of Agder. And those who want to go skiing or enjoy other winter activities should consider a visit to Hovden.



Südnorwegen

Norwegens südlichster Landesteil, Sørlandet, wird oft als „die lächelnde Region“ bezeichnet. Dabei hat die Region jedoch viel mehr als Sommer, Sonne und eine felsige Küste zu bieten. Ganz im Süden vom Königreich finden Sie Felsformationen in allen Facetten - von glatt geschnittenen Felsbrocken über eine Fülle von Heidegebieten bis hin zu alpinen Gebirgszügen. Sie werden von unzähligen Tälern durchschnitten und bilden spektakuläre Formationen mit sowohl üppiger als auch karger Natur. In diesem Sinne gibt es im Bezirk Agder mehr Natur pro Quadratkilometer als sonstwo im Land. Diese Vielfalt spiegelt sich in den unzähligen Möglichkeiten weiter: Sørlandet hat Norwegens beliebteste Leuchttürme. Der südlichste und meistbesuchte Leuchtturm ist Lindesnes, der auch der südlichste Punkt im Land ist.

Im Landesinneren können Sie eine Fahrt mit der schönen Setesdalbahn machen. Diese ist eine historische Smalspurbahn und zeitgleich Norwegens längstes Museum. Sie lässt sich mit einer Fahrt auf dem holzbefeuerten Dampfschiff «Bjoren» kombinieren. Der Tierpark in Kristiansand hat mit seinem Vergnügungs- und Wasserpark weit mehr als wilde Tiere. Damit ist er ein sicherer Geheimtipp für die ganze Familie. Wer die Küstenlinie von Sørlandet erleben möchte, sollte die „Küstenautobahn“ fahren, die entlang der gesamten Küste von Agder verläuft. Und wer Skifahren oder andere Winteraktivitäten genießen möchte, sollte im Winter den Skiort Hovden einen Besuch abstatten.

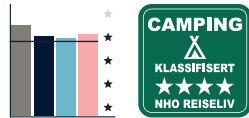


Risør Resort - Moen Camping

C12



👤 Moensveien 22, 4950 Risør
 ☎️ +47 909 81 902
 ✉️ resepsjon@risorresort.no
 🌐 www.risorresort.no
 📅 1/5-1/10, fullservice 1/6-1/9



Campingplassen ligger idyllisk til ved Sørfjorden, 10 km fra Risør sentrum. Plassen har flott badestrand, båtutleie, egen gjestehavn med båtplasser. Stort område for ballspill/aktiviteter. Godt sjøfiske. Barnevennlig. Store hytter med høy standard i sjøkanten.

Risør Resort is idyllically located by Sørfjorden, 10 km from Risør centre. The campsite has a great bathing beach, boat hire and its own guest marina. Large area for ball games/activities. Good sea fishing. Child friendly. Large high-standard cabins by the sea.

Der Campingplatz liegt idyllisch am Sørfjorden, 10 km von Risør entfernt. Wir bieten einen tollen Badestrand, Bootsverleih, einen eigenen Gästehafen mit Bootsliegeplätzen. Große Fläche für Ballspiele und Aktivitäten. Gute Angelmöglichkeiten im Fjord. Kinderfreundlich. Große Hütten mit hohem Standard am Meer gelegen.

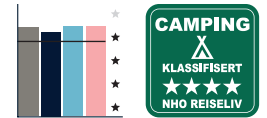


Sørlandet Feriesenter

C12



👤 Åkvågvæien 590, 4957 Risør
 ☎️ +47 37 15 40 80
 ✉️ post@sorlandetferiesenter.no
 🌐 www.sorlandet-feriesenter.no
 📅 2/7-3-1/10, fullservice 1/6-1/9



Familiecamping og hytter. Oppvarmede utendørsbasseng i sommer-sesongen. Rett ved fjorden, mellom Risør og Lyngør. Båtutleie, lekeplass, hoppepute, butikk, spisested i sommerferien, moderne servicehus, strand, minigolf, ballbinge, beachvolley, turmuligheter. Jettegrytene på Sild m.m.

Family camping and cabins. Heated outdoor pool during summer season. Boat rental. By the fjord, halfway between Kristiansand and Larvik. Playground, grocery store, restaurant in the summer, beach, miniature golf, football pitch, jumping pillow, beach volleyball, table tennis, walking opportunities. The Potholes at Sild.

Familiecamping und Hütten. Beheizter Außenpool von Anfang Juni bis Mitte August. Bootsverleih. Am Fjord, auf halbem Weg zwischen Kristiansand und Larvik. Spielplatz, Lebensmittelgeschäft, Restaurant im Sommer, Strand, Minigolf, Fußballplatz, Hüpfkissen, Beachvolleyball, Tischtennis und mehr. Gute Wandermöglichkeiten. Gletschermühlen in Sild, der Aussichtspunkt Hisåsen und mehr.



MOYSAND

★★★★★ Familiecamping



...i hjertet av sørlandet



320 plasser med strøm (3600W)
kabel-tv og bredbånd

2 nye 5-stjerners sanitærhus
med bl.a. store barneavdelinger.
Utleie-bad og gratis dusj

Ny stor innendørs lekeplass for barn
med egne aktivitetsledere

Ny stor lekeplass med trampoliner
og klatretårn!

Ny asfaltert vei (1,7km), og nytt
informasjonsområde og parkering

**Sørlandets
5-stjerners
camping-
plass!**

2 flotte badestrender og
5-stjerners utleie hytter

Stor ballbinge for barn og voksne

Stor ny butikk, gatekjøkken
og uteservering

Masse aktiviteter for barn og voksne.
Ny stor innendørs ungdomsavdeling

Gangavstand til Grimstad
Golfklubb's store 9 hulls bane

Ladestrøm for El-biler

Underholdning hver helg og aktiviteter for barn og voksne gjennom hele sommeren

Besøk det beste innen norsk camping i sommer!





142

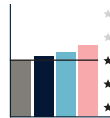


Bagatell Camping

B12



Verkstedveien 25, 4870 Fevik
 +47 920 34 986
 post@fevik-maritime.no
 www.bagatell-camping.no
 15/6–31/8, fullservice 15/6–31/8



Plassen ligger helt ved havkanten i Fevik-bukta midt mellom sørlandsbyene Grimstad og Arendal. Familievennlig plass med naturskjønne nærområder og flotte sandstrender. Ferieleilighetskompleks/hytter av meget god standard. Dyreparken kun 30 minutter.

Bagatell Camping has a magnificent seaside location in Fevik Bay, halfway between Grimstad and Arendal. Family-friendly site in an area of natural beauty and with beautiful sandy beaches. Holiday apartment complex/cabins of a very good standard. 30 minutes to Kristiansand Zoo and Amusement Park.

Bagatell Camping befindet sich in herrlicher Lage in der Fevik-Bucht zwischen den Städten Grimstad und Arendal, wo das offene Meer beginnt. Familienfreundlicher Campingplatz mit malerischem Umfeld sowie schönen Sandstränden. Ferienwohnungskomplex und Hütten, die einen sehr hohen Standard genießen. Der Tierpark ist nur 30 Minuten entfernt.

12 ★★★★★-★★★★★



143

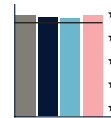


Moysand Familiecamping AS

B12



Moysandveien 95, 4885 Grimstad
 +47 37 04 02 09
 mail@moysand-familiecamping.no
 www.moysand-familiecamping.no
 1/5–1/9, fullservice 1/5–1/9



På Sørlandets Riviera, finner du Norges tøffeste barne- og ungdoms-avdeling. Campingen har barnevennlige badestrender, volleyballbane, butikk/gatekjøkken. Campingen ligger i naturskjønne omgivelser, gangavstand til Grimstad Golfklubb. Kort avstand til Dyreparken.

On South Norway's riviera, you will find Norway's most exciting children and youth section. The campsite has two child-friendly beaches, a volleyball court, shop/food stand right by the sea. The campsite is located in beautiful natural surroundings within walking distance of Grimstad Golf Club. A short distance to Kristiansand Zoo and Amusement Park.

Im Herzen der Riviera von Sørlandet finden Sie uns. Der Campingplatz bietet einen aufregenden Teil für Kinder- und Jugendliche in ganz Norwegen. Verfügt über zwei kinderfreundliche Strände, Volleyballfeld, Geschäft/Fast Food. Wir sind umgeben von reizvoller Natur. Grimstad Golfclub ist fußläufig erreichbar. Auch der Dyreparken in Kristiansand liegt unweit vom Campingplatz.

3 ★★★★★



Velkommen til oss!

Legg turen til Evje og ha noen hyggelige dager på Odden Camping. Ligger ved elven Otra med gangavstand til Evje sentrum.



**ODDEN
CAMPING**

★★★★★



Odden Hage

- Visningshage 8.000 m²
- Japanskinspirert hage
- Koidam
- Rosehage
- Naturhage



Camping

- Bobil, caravan og telt
- 3 moderne sanitæranlegg
- 220 plasser med strøm, herav 90 med asfalt
- Lekeområde/Hoppepute/Minigolf



Hytter, leiligheter

- Hytter ★★-★★★★★, for 2-8 personer
- Hytter m/1-3 soverom
- Leiligheter m/2 soverom
- Høystandard



Odden Vertshus

- Servering
- Selskaper
- Grupper/Turoperatører
- 80 sitteplasser inne
- Stor uteterrasse



ODDEN
HAGE



[NBCC ÅRETS TOPP CAMPING 2017]



ODDEN
VERTSHUS

Odden Camping • Verksvegen 6, 4735 Evje • T: +47 37 93 06 03 • oddencamping@gmail.com • www.odden camping.no

KJETSA DESIGN • FOTO: ODDEN CAMPING

Risar Resort

MOEN CAMPING

– det gode liv på Sørlandet

flotte bademuligheter | høy standard | flott sanitæranlegg | familievennlig | lekeplass solrik beliggenhet | nye leiligheter | sjøhytter



Foto: Kai Kjeldsen

Layout: Nina Aversveen, foto: Marie Aspåsaker

Moensvn. 22 Risør telefon 90 98 19 02 karen@moen-camping.no

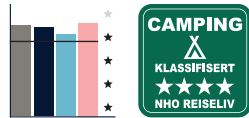


Topcamp Bie - Grimstad

B12



📍 Arendalsveien 85, 4878 Grimstad
 ☎️ +47 37 04 03 96
 ✉️ bie@topcamp.no
 🌐 topcamp.no/nb/bie
 📅 1/5–31/10, fullservice 1/6–1/9



Ligger sentralt og usjenerert med kort avstand til Grimstad sentrum. Vi har leiligheter/feriehus og gjestehytter, bobil og caravan plasser. Svømmebasseng, trampoliner, lekeområder og restaurant, kort avstand til Kristiansand Dyrepark. Her ligger alt til rette for flotte opplevelser på Sørlandet!

Located in Grimstad just a few minutes' walk from the centre. We have apartments/holiday homes and guest cabins, and sites for motorhomes and caravans. Swimming pool, trampolines, play areas and restaurant. Short distance to Kristiansand Zoo and Amusement Park (25 mins). Perfect for experiencing the best of South Norway!

Wir bieten eine zentrale Lage und sind nur wenige Gehminuten von Grimstad entfernt. Wir verfügen über Ferienwohnungen, Ferienhäuser und Gästehütten sowie Stellplätze für Wohnmobile und Wohnwagen. Schwimmbad, Trampoline, Spielplätze und Restaurant. Der Tierpark in Kristiansand ist 25 Autominuten entfernt. Tolle Erlebnisse im Sørlandet erwarten Sie.

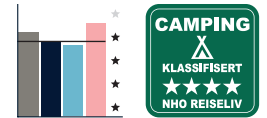


Tingsaker Camping AS

B12



📍 Bergstø 100, 4790 Lillesand
 ☎️ +47 37 27 04 21
 ✉️ post@tingsakercamping.no
 🌐 www.tingsakercamping.no
 📅 1/5–1/9, fullservice 15/6–15/8



Hos oss er du midt på Sørlandet, med 5 minutters gange til Lillesand by, og kun 15 minutter med kjøring til Dyreparken. Det er 160 carvan/bobiler/telt plasser. Vi har også 16 campinghytter som ligger ved sjøen. Moderne servicebygg med kjøkken og vaskerom. Flotte bade- og turmuligheter.

Tingsaker Familecamping is at the heart of South Norway, with just a 15-minute walk to Lillesand and a 15-minute drive to Kristiansand Zoo and Amusement Park. Space for 160 cara-vans/motorhomes/tents. We also have 16 camping cabins by the sea. Modern service building with kitchen and laundry. Great swimming and walking opportunities.

Bei uns sind Sie mitten im Sørlandet und nur 5 Gehminuten von der Stadt Lillesand und nur 15 Fahrminuten vom Tierpark (Dyreparken) entfernt. Bei uns gibt es 160 Stellplätze für Wohnwagen, Wohnmobile und Zelte. Wir haben auch 16 Campinghütten am Meer. Modernes Servicegebäude mit Küche und Waschküche. Tolle Bade- und Wandermöglichkeiten.






marivold

CAMPING



- Ved havet
- Anløp badebåten
- Øyhopping/bysleng
- 3km til golfbane
- 9km til Grimstad
- 35min til Kristiansand dyrepark



CAMPING



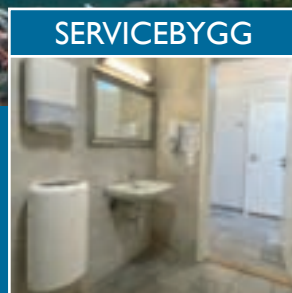
HYTTER



AKTIVITETER



BRYGGEANLEGG



SERVICEBYGG

- 200 plasser
- 4m avstand
- I6A sikring
- Strøm & TV
- Wifi

- 16 hytter
- Oppredde senger
- Bad m/dusj-wc-vask
- Stue & kjøkken
- TV & wifi

- 2 badestrender
- Lekeplass
- Sandvolley bane
- Turterreng
- HC-fiskebrygge

- Småbåthavn
- 30 Utleieplasser
- 3m senter-senter
- Kort tur til Grimstad
- Nydelig skjærgård

- Bad m/dusj-wc-vask
- Kjøkken
- Oppvaskrom
- Stellerom
- Tøyvaskrom



RESTAURANT

- med alle de gode smakene



VI SKAPER GODE OPPLEVELSER!

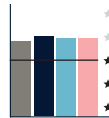


Skottevik Feriesenter

B12



📍 Sandeveien 35, 4770 Høvåg
 ☎️ +47 37 26 90 30
 ✉️ post@skottevik.no
 🌐 www.skottevik.no
 📅 Hele året, fullservice 1/6-1/9



Skottevik Feriesenter er et familievennlig feriesenter med Blindleia som nærmeste nabo. Kort avstand til Dyreparken, Kristiansand og Lillesand. 3 km lang strandlinje med koselige små og lune bukter, hvite sandstrender og svaberg som byr på gode muligheter til fritidsaktiviteter.

Skottevik Feriesenter is a family-friendly holiday centre close to the Blindleia inland waterway. Short distance to Kristiansand, Lillesand and Kristiansand Zoo and Amusement Park. 3 km long coastline with small, sheltered bays, white sandy beaches and smooth rock formations that offer good opportunities for leisure activities.


Skottevik Feriesenter ist ein familienfreundliches Feriencenter. Blindleia, eine der schönsten Küstenabschnitte, ist nicht weit weg. Das gilt auch für den Tierpark (Dyreparken) sowie die Städte Kristiansand und Lillesand. 3 km lange Küste mit gemütlichen kleinen und geschützten Buchten, weißen Sandstränden und felsigen Klippen, die gute Möglichkeiten für Freizeitaktivitäten bieten.

🏠 27 ★★★★★-★★★★★

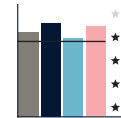


Marivold Camping

B12



📍 Marivoldveien 60, 4885 Grimstad
 ☎️ +47 37 25 70 50
 ✉️ booking@marivold.no
 🌐 www.marivold.no
 📅 Hele året



Marivold Camping, en idyllisk plass i den koselige Sørlandsbyen Grimstad. Vår beliggenhet er helt ute ved havet, midt i innseilingen til Grimstad by. Flottre skjærgård finner du ikke noen sted. Marivold Camping er et særdeles godt egnet sted for badeliv, fiske og turopplevelser

Marivold Camping, is beautifully situated in Norway, offering a unique blend of natural beauty and modern amenities. Surrounded by lush vegetation and close to water, Marivold Camping is a paradise for nature lovers. Its location is perfect for both relaxation and adventure, with access to hiking, fishing, and boating.

Der Campingplatz Marivold, zu finden auf www.marivold.no, liegt idyllisch in Norwegen und bietet eine einzigartige Mischung aus natürlicher Schönheit und modernen Annehmlichkeiten. Umgeben von üppiger Vegetation und in der Nähe von Wasser, ist Marivold Camping ein Paradies für Naturliebhaber. Die Lage ist optimal für Entspannung und Abenteuer, mit Zugang zu Wandern, Angeln und Bootfahren.

🏠 16 ★★★★★





Foto: Magnus Furset / Visit Norway.



Kristiansand Feriesenter

B12



👤 Dvergneseveien 571, 4639 Kristiansand
 📞 +47 38 04 19 80
 ✉️ post@kristiansandferiesenter.no
 🌐 www.kristiansandferiesenter.no
 📅 1/5-1/9, fullservice 24/6-31/7



Ytterst i Kristiansands skjærgård finner du oss — Barnas sommerparadis. Vi har leiligheter, hytter og motellrom med totalt 250 sengeplasser, i tillegg til camping. Sommeren er fylt av familieaktiviteter og arrangementer. Kun 10 min. til Dyreparken og Kristiansand sentrum.

Kristiansand Feriesenter has a fantastic location by the sea, nearby Kristiansand Zoo and other popular attractions. In addition to camping, we have apartments, cabins and motel rooms with a total of 250 beds. In summertime we have many activities for the children.

Kristiansand Feriesenter hat eine fantastische Lage am Meer, in der Nähe des Kristiansand Zoos und anderer beliebter Attraktionen. Zusätzlich zum Camping verfügen wir über Apartments, Hütten und Motelzimmer mit insgesamt 250 Betten. Im Sommer haben wir viele Aktivitäten für die Kinder.



Hamre Familiecamping

B12



👤 Hamresandveien 1, 4656 Hamresanden
 📞 +47 38 05 87 87
 ✉️ booking@campingplassen.no
 🌐 www.campingplassen.no
 📅 Hele året, fullservice 23/6-6/8



Vi tilbyr overnatting i barnevennlige omgivelser med verdens største interaktive lekeplass og 3 km lang sandstrand. Som nærmeste camping til Dyreparken, Sørlandssenteret og med gode bussforbindelser til Kristiansand sentrum vil du sjelden ha en kjedelig dag hos oss.

We offer overnighting in child-friendly surroundings with the world's largest interactive playground and a 3 km long sandy beach. As the closest campsite to Kristiansand Zoo and Amusement Park and with good bus connections to Kristiansand, there is never a dull day with us!

Wir bieten Übernachtung in familienfreundlicher Umgebung mit dem weltweit größten interaktiven Spielplatz und einem 3 km langen Sandstrand. Als nächstgelegener Campingplatz zum Tierpark Dyreparken, der Einkaufsmeile Sørlandssenteret und mit guten Busverbindungen in die Innenstadt von Kristiansand, werden Sie bei uns kaum Langeweile haben.





151




Roligheden Camping

B12



Framnesveien 10, 4632 Kristiansand S
 +47 970 59 700
 booking@dyreparken.no
 www.dyreparken.no
 5/5-17/9, fullservice 5/5-17/9



Ligger i sjøkanten nær Kristiansand sentrum, og 10 min. kjøretur fra Dyreparken. Har en av Kristiansands fineste badestrender, Bertesbukta. Oppstillingsplasser for campingvogner, bobiler og teltplasser. I tillegg tilbyr vi hengekøycamping, konglehytter og landpods.

We are located aby the sea only 2 km. away from Kristiansand centre, and a 10-minute drive to Kristiansand Zoo and Amusement Park. Close to the campsite is one of Kristiansand's finest beaches, Bertesbukta. Sites for caravans, mobile homes and tents. We also offer hammock camping, pine-cone cabins and land pods.

Wir sind am Meer gelegen nur 2 km von der Kristiansander Innenstadt entfernt. Der Tierpark ist eine 10-minütige Autofahrt entfernt. Nahe des Campingplatzes finden Sie einen der schönsten Strände von Kristiansand sowie die Bucht Bertesbukta. Stellplätze für Wohnwagen, Wohnmobile und Zeltplätze. Außerdem bieten wir Übernachtungen in Hängematten, Zapfenhütten und Pods.



153



Mineralparken Camping

B12



Mineralvegen 1, 4737 Hornnes
 +47 37 93 13 10
 post@mineralparken.no
 www.mineralparken.no
 20/6-31/8, fullservice 1/6-31/8



Familievennlig camping i naturskjønne omgivelser. Her kan du overnatte i telt, campingvogn, bobil eller i ferdig oppstilte lavvoer. Sanitæranlegget har høy standard. Grillbu og tømmestasjon. Campingen er nærmeste nabo til Mineralparken og Klatreskogen, med opplevelser for hele familien.

Family-friendly campsite set in beautiful natural surroundings. You can spend the night in tents, caravans, motorhomes or one of our Sami lavvo tents. Sanitary facilities of a high standard. We have barbecue pit and waste emptying station. Our closest neighbours are Mineralparken and Klatreskogen, which offer great experiences for the whole family.

Wir sind ein familienfreundlicher Campingplatz in einer landschaftlich reizvollen Umgebung. Ein breites Übernachtungsangebot: Zelt, Wohnwagen, Wohnmobil oder Lavvos. Die Sanitäreanlage hat einen hohen Standard. Grillhütte und Entleerungsstation auf dem Platz. In unmittelbarer Nähe sind der Mineralpark und der Kletterpark Klatreskogen, die der ganzen Familie tolle Erlebnisse bieten.





Vi ønsker velkommen til en trygg og trivelig campingplass for hele familien i Nedre Setesdal, 60 km nord for Kristiansand.



Hornnes Camping ligger i rolige og vakre omgivelser, omkranset av en innbydende badestrand. Camping for bobil, caravan og telt.

- Moderne sanitæranlegg
- Gangavstand til butikk / bensinstasjon
- Kiosk
- Båttutleie
- Fiske

...og mye mer!

Hornnes Camping

Tlf. 37 93 03 05
 post@hcamp.no
 www.hcamp.no




Welcome to Sølvgarden Hotell & Feriesenter!

Surrounded by waterfalls and mountains, Sølvgarden Hotel is located in the idyllic Setesdal Valley, where you can enjoy the magnificent scenery and experience Norwegian culture and traditions.

Enjoy local cuisine in the restaurant and visit the silversmith-workshop where we craft the traditional and intricately beautiful silver jewellery that decorates Norwegian national costumes

Hotel • Motel • Cottages
 Camping • Restaurant
 Hiking • Fishing

Sølvgarden Hotell og Feriesenter
 N-4748 Rysstad
 Tlf. +47 379 36 130
 booking@solvsgarden.no
 www.solvsgarden.no





Åpent hele året!

Neset Camping er en rolig 4-stjerners campingplass som ligger naturskjønt til på et nes ute i den 40 km lange Byglandsfjorden. Plassen ligger ved Rv 9 i nedre Setesdal, 13 km nord for Evje. Det er over 200 plasser med strømtilkobling for de som ønsker dette. Vi har 31 campinghytter med plass til 4-8 personer. Egne bobilområder helt i vannkanten. Neset Camping har egen kolonial-butikk, og her selges også øl av klasse D. Gatekjøkken og Kafe med alle rettigheter. Campingplassen har ca. 1600 m strandlinje med gode bademuligheter fra sandstrender.

Byglandsfjord konkurrerer ofte med Nesbyen om å være det varmeste stedet i Norge, og badevannet pleier hvert år å bli fra 18 til 23 grader varmt. Rundt på området er det 3 separate moderne sanitæranlegg med vaskemaskiner, tørketromler og badstu. Det er forskjellige merke turløyper i området, og kartblad kan hentes i resepsjonen. Vi har utleie av robåter, kanoer, kajaker og sykkelbåter. Byglandsfjorden gir muligheten til flere dagsturer med kano.

Velkommen til hyggelig opphold i nedre Setesdal!

Neset Camping ist ein ruhiger 4-Sterne Campingplatz der gehobenen Klasse.

Am südlichen Ende des "Byglandsfjord", unmittelbar am Rv 9 und trotzdem sehr ruhig gelegen. Der Platz bietet schöne Stellplätze direkt am Ufer für Wohnmobile, Wohnwagen und Zelt, davon 200 Plätze mit Stromanschluss. 31 Hütten, ein gut sortiertes Lebensmittelgeschäft. Eigene Wohnmobilstellplätze direkt am Wasser. Schnellimbiss und Cafe mit Ausschank. Das 1,5 ha große Gelände ist mit asphaltierten Wegen erschlossen und verfügt über 3 separate Sanitärgebäude mit Waschmaschinen und Trockner sowie einer Sauna. Kristallklares Wasser, viele Spielmöglichkeiten. Wir verleihen Kanus, Ruderboote und Tretboot für ausgiebige Touren auf dem 40 km langen Byglandsfjord. Im Byglandsfjord und den nahe gelegenen Bergseen können sie ihr Anglerglück versuchen oder in den umliegenden Wäldern Früchte, Beeren und Pilze sammeln. Rings um Neset Camping gibt es ein Netz markierter Wanderwege, und Kartenmaterial bekommen Sie an der Rezeption. Wir sprechen Deutsch und freuen uns ihnen etwas mehr als nur einen Campingplatz bieten zu können. Wir haben ganzjährig geöffnet.



Tlf. +47 922 81 444
Setesdalsvegen 2033, 4741 Byglandsfjord
www.neset.no – post@neset.no






154

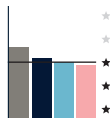


Hornnes Camping

B12



- 📍 Hornnesvegen 12, 4737 Hornnes
- ☎ +47 37 93 03 05
- ✉ post@hcamp.no
- 🌐 www.hcamp.no
- 📅 15/5–15/9, fullservice 25/6–15/8



På en odde ut i elven Otra, omkranset av 700 m badestrand. Mange aktiviteter og serverdigheter i nærheten, spesielt for de som er interessert i friluftaktiviteter. Det er også muligheter for de som vil ha mer fart og spenning med klatreskogen, rafting og go-cart.

Located on a headland in the river Otra, surrounded by a 700 m long beach. Many activities and sights nearby, especially for those interested in outdoor activities. There are also opportunities for those who want more speed and excitement with the climbing forest, rafting and go-cart to name a few.

Liegt auf einer Landzunge im Fluss Otra, umgeben von 700 m Strand. Viele Aktivitäten und Sehenswürdigkeiten in der Nähe, besonders für Outdoorinteressierte. Für diejenigen, die mehr Geschwindigkeit und Action wollen, können wir den Kletterwald, Wildwasserrafting und die Kartbahn empfehlen.




155

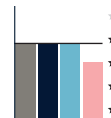


Bortelid Camping AS

B12



- 📍 Murtetjønnvegen 75, 4540 Åseral
- ☎ +47 902 33 725
- ✉ camping@bortelid.no
- 🌐 www.bortelidcamping.no
- 📅 Hele året, fullservice hele året



Campingplass med høy standard og flott beliggenhet, sommer som vinter. Naturopplevelser og aktiviteter som fiske, kanoturer, gå- og sykkeltrur på flotte løyper, ruller og fjellvandring. 120 km med langrennsløyper og alpinanlegg med 6 heiser og 14 nedfarer. Mye moro og for hele familien.

We are a year-round campsite with a high standard and fantastic location. Nature experiences and activities such as fishing, canoeing, walking and cycling trails, roller skiing and mountain walking. 120 km of cross-country ski trails and an alpine centre with 6 lifts and 14 pistes. Lots of fun and for the whole family!

Wir sind ganzjährig geöffnet. Wir haben einen hohen Standard und eine tolle Lage im Sommer wie im Winter. Naturerlebnisse und Aktivitäten wie Angeln, Kanupaddeln, Spazierengehen und Radfahren auf schönen Wegen, Rollskifahren sowie Bergwandern. 120 km Langlaufloipen und Skianlage mit 6 Liften und 14 Abfahrten. Viel Spaß für die ganze Familie.






Odden Camping

B12



📍 Verksvegen 6, 4735 Evje
 ☎ +47 37 93 06 03
 ✉ odden@oddencamping.no
 🌐 www.oddencamping.no
 📅 Hele året, fullservice 1/4–1/10



Ligger ved eleven Otra i gangavstand til Evje sentrum. Kort avstand til go-cart bane, ridesenter, rafting, bever- og elgsafari. Hos oss kan du overnatte i hytter, leiligheter og camping i vakker natur. Vi har vertshus, lekeplass, hageanlegg, badebasseng og naturbaserte aktiviteter.

Odden Camping is located by the Otra river within walking distance to the centre of Evje. Short distance to go-cart track, riding centre, rafting, beaver and elk safari. With us you can stay in cabins, apartments and tents surrounded by beautiful nature. We have a pub, playground, gardens, swimming area and nature-based activities.

Odden Camping liegt am Fluss Otra wenige Gehminuten vom Ort Evje entfernt. Sie finden ein breites Aktivitätsangebot in der Nähe: Kartbahnfahren, Reiten, Wildwasserrafting, Biber- und Elchsafari. Bei uns können Sie in Hütten und Ferienwohnungen übernachten oder Campen. Wir garantieren Ihnen schöne Natur. Gasthaus, Spielplatz, Gartenanlage, Badebereich und Outdooraktivitäten.

🏠 22 ★★★★★-★★★★★

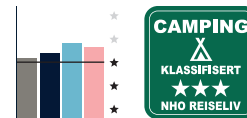


Troll Aktiv Hytter og Camping

B12



📍 Syrtveit 4, 4735 Evje
 ☎ +47 37 93 11 77 / 916 16 969
 ✉ post@trollaktiv.no
 🌐 trollaktiv.no
 📅 1/4–30/10, fullservice 1/4–1/10



Vi ligger i Nedre Setesdal. Tilbyr alt fra rafting, klatrepark, mountain biking, stand-up-paddling til paintball og lazertag m.m. Flere sanitæranlegg, og gjestekjøkken. Bålplasser, ballbasse, sandvolley, basket, trampolinpark, lekeplass og minigolf tilbys som gratisaktiviteter for våre gjester.

We are based in Nedre Setesdal and offer everything from rafting, a climbing park, mountain biking and stand-up paddling to paintball and laser tagging, and more. We have several sanitary facilities and a guest kitchen. Guests have free use of campfire places, a ballgame arena, sand volleyball, basketball, trampoline park, playground and mini golf.

Wir befinden uns im unteren Teil des Setesdals. Für jeden Geschmack etwas dabei: Wildwasserrafting, Mountainbiken, Stand-Up-Paddeln, Kletterpark, Paintball und Lazertag. Wir haben mehrere Sanitäreanlagen und eine Gästeküche. Unseren Gästen werden Lagerfeuer, Bolzplatz, Sandvolleyball, Basketball, Trampolinpark, Spielplatz und Minigolf werden kostenlos angeboten.

🏠 35 ★★★★★-★★★★★





158



Neset Camping

B12



159

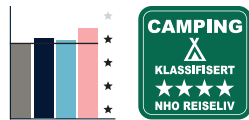


Longerak Hytter og Camping


B12



Setesdalsvegen 2033, 4741 Byglandsfjord
 +47 922 81 444
 post@neset.no
 www.neset.no
 Hele året, fullservice 1/5-1/9



Longerak, 4741 Byglandsfjord
 +47 962 08 888
 post@longerak.com
 www.longerak.com
 1/6-1/9, fullservice 1/6-1/9



Neset Camping ligger naturskjønt ved den 40 km lange Byglandsfjorden med 3 moderne sanitæranlegg. Asfalterte bobilplasser rett ved vannkanten. Merkede turløyper, utleie av kanoer, kajaker, robåter og sykkelbåt. Lekeområder, trampoline, hoppepute og trådløst nett.

Neset Camping is located in a natural setting by the 40 km long Byglandsfjord. Three modern sanitary facilities. Asphalted motorhome sites right by the water's edge. Marked walking trails, rental of canoes, kayaks, rowing boats and pedalos. Play areas, trampoline, bouncy cushion and WiFi.

Neset Camping ist am 40 km langen See Byglandsfjord mit drei modernen Sanitieranlagen idyllisch gelegen. Asphaltierte Stellplätze direkt am Wasser. Markierte Wanderwege, Verleih von Kanus, Kajaks, Ruder- und Tretbooten. Spielplätze, Trampolin, Hüpfkissen und WLAN.

Familiecamping med plasser langs Byglandsfjorden. Bademuligheter. Trampoline. Sandvolleybane. Utgangspunkt for fotturer med panorama-utsikt over Byglandsfjorden og fjellene omkring. Ørretfiske i fjellvann samt Byglandsfjorden. Nær aktiviteter som rafting og bever-/elgsafari.

Idyllic family camping with fine sites along Byglandsfjorden. Swimming opportunities. Trampoline. Sand volleyball. Good starting point for walks with panoramic views of Byglandsfjorden and surrounding mountains. Possibility for trout fishing in mountain lakes and Byglandsfjorden. A short distance to activities such as rafting and beaver/elk safaris.

Ruhiger und idyllischer Familiencampingplatz mit schönen Stellplätzen am Byglandsfjorden. Gute Bademöglichkeiten. Trampolin. Beachvolleyballfeld. Schöner Ausgangspunkt für Wanderungen mit Panoramablick auf den Byglandsfjord und die umliegenden Berge. Möglichkeit zum Forellenangeln in Gebirgsgewässern sowie im Byglandsfjorden. Aktivitäten wie Wildwasserrafting und Biber- und Elchsafari in der Nähe.

30 ★★★★★

15 ★★★★★





Foto: Norsk Folkemuseum / Anne Lise Reinsfelt.



KILEFJORDEN CAMPING

Ivelandsvegen 2
Evje og Hornnes


www.kileffjorden.com
+47 455 038 29

NATURE CAMPING ~ HYTTER
KIOSK ~ BREAD SERVICE ~ ICE
RENTAL CANOES ~ BOATS
RIB BOAT ADVENTURES
FISHING ~ PRIVATE BEACH
SILENCE ~ FREEDOM ~ OUTDOOR

"The most natural campsite closest to Kristiansand!"



📍 Setesdalsvegen 3214, 4748 Rysstad
 ☎ +47 37 93 61 30
 ✉ post@solv garden.no
 🌐 solv garden.no
 📅 Hele året, fullservice hele året




Spesielt gode fiskemuligheter. Oppmerkede tur- og trimløyper. Masse severdigheter/attraksjoner i området. Ypperlig sted som basecamp for utflukter i alle retninger! Sølv garden har både hotell, hytter og campingplass i tillegg til restaurant og bar.

Quiet and peaceful family campsite. Fantastic fishing. Marked hiking trails. Many sights/attractions in the area. Excellent place as a base camp for excursions in all directions! Sølv garden has undergone significant recent upgrades with hotels, restaurants, 5-star sanitary facility. Northern Europe's longest Via Ferrata 3 km from the site.

Besonders gute Angelmöglichkeiten. Markierte Wander- und Joggingwege. Viele Sehenswürdigkeiten in der Region. Unser Campingplatz gilt als ausgezeichnete Standort für Ausflüge in alle Richtungen. Sølv garden wurde erheblich modernisiert durch Errichtung eines neuen Hotels, neue Restaurants und neue 5-Sterne-Sanitäranlage. Nordeuropas längster Klettersteig ist 3 km vom Campingplatz entfernt.



📍 Setesdalsvegen 3913, 4747 Valle
 ☎ +47 950 05 500
 ✉ post@flatlandcamping.no
 🌐 flatlandcamping.no
 📅 20/5-10/9



En av de mest barnevennlige campingplassene i Setesdalen. Vanntampoline, hoppepute og lekehytte som barna kan kose seg med. Gode bade- og fiskemuligheter. Kiosk med dagligvarer. I høysesongen får du også kjøpt ferskt brød og rundstykker hver morgen.

Flatland Camping is located idyllically along the river Otra, in Setesdal. There is a bathing spot with water trampoline, canoe rental and fishing boats. The campsite is an excellent starting point for hiking, climbing and cycling. For the children there is a jumping cushion, big playground etc.

Einer der kinderfreundlichsten Campingplätze im Setesdalen. Wassertrampolin, Hüpfkissen und Spielhütte für die Kinder. Gute Bade- und Angelmöglichkeiten. Kiosk mit Lebensmitteln. In der Hochsaison können Sie morgens frische Brote und Brötchen kaufen. Moderne Sanitäranlagen. Entsorgungsmöglichkeiten.





163



Kilefjorden Camping

B12



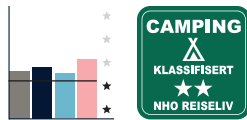
Ivelandsvegen 2, 4737 Hornnes

+47 455 03 829

info@kilefjorden.com

www.kilefjorden.com

Hele året, fullservice 1/6-1/8



Ligger i naturskjønne omgivelser med egen strandlinje til elva Otra. For folk som elsker natur, stillhet, frihet og friluftsliv. Utleie av kanoer og båter, RIB-båtopplevelser, gang- og sykkelstier tilgjengelig, gode fiskemuligheter, grillhytte, liten kiosk. Bever og fiskeørn kan sees fra campingplassen.

Kilefjorden Camping, a nature paradise with its own beach along the river Otra. For people loving nature, silence, freedom and outdoor life. Pleasant and peaceful atmosphere. Rental canoes and boats, RIB boat adventures, walking and cycling trails available, great fishing possibilities, grill hytte, small kiosk. Beavers and ospreys can be spotted from the campsite.

Kilefjorden Camping, ein Naturparadies mit eigenem Strand am Fluss Otra. Für Menschen, die die Natur, Stille, Freiheit und das Leben im Freien lieben. Angenehme und friedliche Atmosphäre. Kanu- und Bootsverleih, RIB-Bootsabenteuer, Wander- und Radwege vorhanden, tolle Angelmöglichkeiten, Grillhütte, kleiner Kiosk. Vom Campingplatz aus können Biber und Fischadler gesichtet werden.

13 ★★-★★★★★




165



Mjåland Camping

A12




Mjålandsveien, Mjåland Gård, 4534 Marnardal

+47 906 60 209

post@mjalandgard.no

www.mjalandgard.no

15/5-15/9



Mjåland Camping ligger ved bredden av Mandalselva, er en av Norges ti beste laksefiske elvene Du kan feriere med de beste fiskemulighetene i delområde 3. Vi har god plass til campingvogner, bobiler og telt. Vi leier ut campingvogner i ulike størrelser og har ei hytte med alle fasiliteter.

Mjåland Camping is located on the banks of Mandalselva, one of Norway's best salmon fishing rivers. You can holiday with the best fishing opportunities in sub-area 3. We have plenty of space for caravans, motorhomes and tents. We rent out caravans of various sizes and have one fully equipped cabin.

Mjåland Camping ligger am Ufer des Mandalselva, der zu den zehn besten Lachsflüssen Norwegens zählt. Sie können im sogenannten Abschnitt 3 Urlaub machen, also wo die besten Angelmöglichkeiten sind. Der Campingplatz bietet viel Platz für Wohnwagen, Wohnmobile und Zelte. Wir vermieten Wohnwagen verschiedener Größen und haben eine Hütte aller Einrichtungen.

1 ★★★★★





166

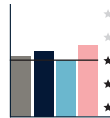


Sandnes Camping Mandal

B12



- Marnarveien 133, 4516 Mandal
- +47 988 87 366
- sandnescamping@online.no
- www.sandnescamping.no
- Hele året, fullservice 1/5-1/10



Solrik og åpen campingplass ved Mandalselva. Ca 2,5 km fra Mandal sentrum på østsiden av elva ved RV455. Ved elva finnes en fin badeplass med strand, brygge og flytebrygge. Det er også mulig å fiske her, eller leie båt og kano. Vi ønsker velkommen!

Sunny and open campsite by Mandalselva, approx. 2,5 km from Mandal centre. By the river there is a nice swimming area with a beach, jetty and floating jetty. It is also possible to fish here, or rent a boat and canoe. We welcome you to a well-organized campsite.

Sonniger und räumiger Campingplatz am Fluss Mandalselva mit schöner Badestelle, Strand, Steg und Schwimmsteg. Es ist auch möglich hier zu angeln oder ein Boot und Kanu zu mieten. Sandnes Camping ist ein gut organisierter Campingplatz.



167

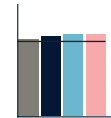


Topcamp Sjøsandene - Mandal

B12



- Sjøsandveien 1, 4514 Mandal
- +47 38 26 10 94
- sjosanden@topcamp.no
- www.topcamp.no/sjosanden
- 1/4-30/9, fullservice 23/6-12/8



Topcamp Sjøsandene har en av landets flotteste badestrender og i tillegg seks andre nydelige strender innenfor kort rusleavstand. Omkringliggende Furulunden er kåret til Norges flotteste friluftsområde. Kort spasertur til Mandal. Hytter, motellrom og leiligheter kan leies hele året.

Topcamp Sjøsandene has one of the best beaches in Norway and six other fine beaches within strolling distance. Surrounding Furulunden has been voted as Norway's best outdoor area. Short walk to Mandal. Cabins, motel rooms and apartments for rent all year round.

Topcamp Sjøsandene hat einen der schönsten Strände in Norwegen. Sechs weitere schöne Strände sind fußläufig erreichbar. Das umliegende Furulunden ist zum schönsten Naturgebiet Norwegens gekürt. Die Stadt Mandal erreichen Sie nach einem kurzem Spaziergang. Hütten, Motelzimmer und Ferienwohnungen können ganzjährig gemietet werden.



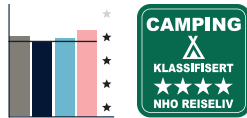


Solstrand Camping

B12



📍 Tjømsveien 319, 4520 Lindesnes
 ☎ +47 916 18 148
 ✉ dfef.solstrand@gmail.com
 🌐 www.solstrand-camping.no
 📅 1/1-31/12, fullservice 1/6-1/9



Ligger i naturskjønne omgivelser ved utløpet til Audnaelva, og er en kristen barne- og familievennlig campingplass. Hoppepute, klatretårn, minigolf, kanoutleie, badeplass, fotballbane, sandvolleyballbane og kiosk. Vi har 12 Hytter, 17 leiligheter og 21 internatrom, WIFI og flotte sanitære fasiliteter.

We are situated in beautiful natural surroundings at the outlet of the Audnaelva river and are a Christian child- and family-friendly campsite with bouncy cushion, climbing tower, minigolf, canoe hire, swimming area, football pitch, sand volleyball and kiosk. We have 12 cabins, 17 apartments and 21 boarding rooms, WiFi and good sanitary facilities.

Wir haben eine landschaftlich schöne Lage an der Mündung des Flusses Audnaelva und sind ein christlicher, kinder- und familienfreundlicher Campingplatz mit Hüpfkissen, Kletterturm, Minigolf, Kanuverleih, Badestelle, Fußballplatz, Beachvolleyballfeld und Kiosk. Wir haben 12 Hütten, 17 Ferienwohnungen und 21 Internatzimmer, Wlan und Sanitäreanlagen hohen Standards.


🏠 12 ★★★★★-★★★★★



Lindesnes Camping & Hytteutleie B12



📍 Berganveien 14, 4521 Lindesnes
 ☎ +47 916 02 276
 ✉ gabrielsen@lindesnescamping.no
 🌐 www.lindesnescamping.no
 📅 1/5-15/9, fullservice 15/5-1/9



Norges sydligste campingplass, rett ved sjøen på Lindesneshalvøya. Stedet er solrikt med sen kveldssol. Flotte naturopplevelser med nærhet til sjø og fiske som det sentrale. Båtutleie. Campingplassen er omringet av kupert bergterreng, noe som gir gode muligheter til naturvandring.

Norway's southernmost campsite. Beautifully located by the sea in the south of the Lindesnes peninsula with evening sun. Great nature experiences with proximity to the sea and fishing. Boat rental. The campsite is surrounded by hilly mountain terrain, which provides good opportunities for nature walks with silence and recreation.

Norwegens südlichster Campingplatz. Wunderschön direkt am Meer im Süden der Halbinsel Lindesnes gelegen. Der Campingplatz hat gute Sonnenverhältnisse mit später Abendsonne. Tolle Naturerlebnisse, wo die Nähe zum Meer und Angeln im Mittelpunkt stehen. Bootsverleih. Von hügeligem Berggelände umgeben, was erholsame Spaziergänge bietet.

🏠 12 ★★★★★-★★★★★



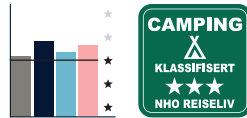


Camp Lyngdal

B12



👤 Stamsøyveien 1, 4580 Lyngdal
 ☎ +47 900 26 326
 ✉ post@camplyngdal.no
 🌐 www.camplyngdal.no
 📅 1/4–15/10, fullservice 1/4–15/10



Familiecamping med barnevennlig strand like ved Lyngdal sentrum. Vi har hytter, leiligheter, samt ypperlige forhold for campingvogner, bobiler og telt. Vi har egen fotballbane og lekeområde for barna. Sandstranda på Kvavik er obligatorisk på varme sommerdager for små og store badeløver.

A quiet and cosy family campsite with a child-friendly beach close to the centre of Lyngdal. We have cabins, apartments, as well as excellent facilities for caravans, motorhomes and tents. We have our own football pitch and children's play area. The beach at Kvavik is a must on hot summer days for young and old alike.

Ein gemütlicher und ruhiger Familiencampingplatz mit kinderfreundlichem Strand in unmittelbarer Nähe von Lyngdal. Wir haben Hütten, Ferienwohnungen sowie ausgezeichnete Bedingungen für Wohnwagen, Wohnmobile und Zelte. Wir haben einen eigenen Fußballplatz und einen Kinderspielplatz. Der Sandstrand von Kvavik ist an heißen Sommertagen ein Muss für kleine und große Baderatten.

🏠 6 ★★☆☆

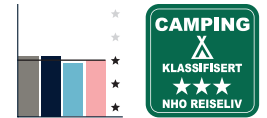


Egenes Camping

A12



👤 Selandsvegen 31, 4400 Flekkefjord
 ☎ +47 38 32 01 48
 ✉ post@egenescamping.no
 🌐 www.egenescamping.no
 📅 1/5–1/10, fullservice 1/5–1/10



Ligger på en halvøy ut i Seluravannet i naturskjønne omgivelser. 1.5 km strandlinje. Gode fiskemuligheter, fint turterreng, båtutleie, lekeapparater og trampoliner. Minigolf, krocketbane, sandvolley/ badminton-bane, fotballbane, bryggeplass og slipp for båter. 25 km til golfbane.

We are located on a peninsula in Seluravannet, surrounded by beautiful scenery. 1.5 km of shore-line. Good fishing opportunities, fine hiking terrain, boat hire, playground equipment and trampolines. Mini golf, croquet, sand volleyball/badminton, football pitch, moorings and slipway for boats. 25 km to golf course.

Wir befinden uns auf einer Halbinsel im See Seluravannet in malerischer Umgebung. 1,5 km Strandlinie. Bei uns gibt es gute Angelmöglichkeiten, schönes Wanderterrain, Bootsverleih, Spielgeräte und Trampoline. Minigolf, Krocketplatz, Beachvolleyball- und Badmintonplatz, Fußballplatz, Anlegestelle für Boote. 25 km zum nächsten Golfplatz.

🏠 4 ★★☆☆



Videre finner du campingplasser som ikke er stjerneklassifisert av NHO Reiseliv.

Further you will find campsites that are not star classified by NHO Reiseliv.

Des Weiteren finden Sie Campingplätze, die nicht von NHO Reiseliv mit einer Sternebewertung ausgezeichnet sind.

Foto: Colorbox.



146



Møglestu Gård Camping

B12



Møglestu Gård, 4792 Lillesand

+47 911 16 408

telle-d@online.no



Hele året, fullservice 1/6-1/9

Plassen er anlagt med tanke på gjester som ønsker å tilbringe sin ferie i fredelige omgivelser. Kun 1 km fra Lillesand Senter med en rekke butikker. 1,5 km fra Lillesand sentrum med alle fasiliteter som skjer der i den vakre Sørlandsbyen om sommeren.

The campground is designed for the guests who want to spend their holiday in peaceful surroundings. 1 km from the center of Lillesand with all of its amenities.

Der Campingplatz ist für Gäste gedacht, die ihren Urlaub in einem ruhigen Umfeld verbringen möchten. Nur 1 km vom Shopping-Center Lillesand Center mit mehreren Supermärkten und einem diversen breiten Angebot. Unser Campingplatz befindet sich 1,5 km von der schönen Innenstadt von Lillesand entfernt.

2



152



Bornes Camping

B12



Setesdalsvegen 942, 4720 Hægeland

+47 901 35 829

post@bornescamping.no

bornescamping.no

Hele året, fullservice 1/4-1/9

Foruten oppmerkede turområder på stedet, ligger plassen nær Setesdalsbanen (29 km), Setesdal Mineralpark (18 km), Raftingsenter (30 km) og Kristiansand Dyrepark (50 km) En barnevennlig ferieplass og et utpreget familiested med bade- og fiskemuligheter.

One little modern camping with all amenities. We welcome campers all year around, with a sheltered location. In addition to marked hiking trails, our camp is located nearby Setesdalsbanen (29 km) and Kristiansand zoo (50 km). A nice vacation spot and a typical family place with bathing and fishing.

Kleiner und moderner Campingplatz gemütlich gelegen mit Stellplätzen. Camping ganzjährig möglich sowie Sommer- und/oder Wintercamping. Markierte Wanderwege vor Ort. Empfohlene Sehenswürdigkeiten in der Region: Die Smalspurbahn Setesdalsbanen (29 km), das Setesdal Mineralpark (18 km), das Wildwassercenter (30 km) und der Tier- und Erlebnispark Kristiansand Dyrepark (50 km).

11





171



Lista Flypark Camping

B12



- Lista Fly og Næringspark, 4560 Vanse
- +47 38 39 03 07
- firmapost@listaflypark.no
- www.lista-flypark.no
- 15/5–15/9

Vi ligger i nydelig natur med kort vei til badestrender og fine skogs- og fjellområder. Vi tilbyr store uteområder for aktiviteter i tillegg til innendørs og utendørs fotballbaner, squash hall og go-cart bane. Listalandet egner seg også for hyggelige sykkelturner.

We are beautifully situated in great nature at Lista. The camping has facilities such as nice outdoor areas for activities, football pitch outside and inside, go-carting, squash hall, bird watching areas, sandy beaches and bikes for hire. Welcome to Lista Flypark Camping.

Wir befinden uns in wunderschöner Natur mit Badestränden und schönen Waldgebieten und Bergen in der Nähe. Wir verfügen über große Außenbereiche mit z.B. Fußballplatz, Squashhalle und Kartbahn. Die Halbinsel Listalandet eignet sich auch gut für gemütliche Radtouren.



172



Svindland Camping

A12



- Svindlandsveien 71, 4485 Feda
- +47 900 32 901
- camp@svindlandcamp.no
- www.svindlandcamp.no
- 1/6–30/9, fullservice 20/6–31/8

Opplev fjord, dalføre som varierer mellom skogsterreng og gårdsbruk, elver med fosser og stryk, stille vann og høyfjell. Naturen, med alt den har å by på, finner du i rikelig monn – enten du ønsker en dagstur i fjellet, eller bare en kort rusletur på kveldstid.

Within a short time you can experience the fjord, valleys that range from forest terrain and farms, rivers with waterfalls and rapids, still water and high mountains. Abundant nature, with everything it has to offer, whether you want a day trip in the mountains, or just a short evening stroll.

In kurzer Zeit können Sie den Fjord, Täler bestehend aus Wäldern und Bauernhöfen, Flüsse mit Wasserfällen und Stromschnellen, stilles Wasser und hohe Berge erleben. Die Natur mit all ihren Facetten, finden Sie in Hülle und Fülle. Ob Sie einen Tagesausflug in die Berge oder nur einen kurzen Abendspaziergang unternehmen möchten.

12



| Vestlandet

Vestlandet



Mektige fjorder, høye fjell og glitrende breer. Vestlandet bør pirre dem som liker det bratt og glatte, men byr og på mye annet morsomt.

Vestlandet bør pirre dem som liker det bratte og glatte, men byr og på mye annet morsomt. Helt sør i landsdelen breier det særpregede Jærlandskapet seg flatt og unorsk, og med en kyst nesten uten skjærgård. Lenger nord domineres Vestlandskysten av store fjorder: Boknafjorden åpner det vakre Ryfylkelandskapet. Norges nest lengste fjord, Hardangerfjorden, bukter seg helt opp mot Hardangervidda og er omringet av landets vakreste fruktblomstringer. Kongen selv, Sognefjorden, Norges lengste, er over 20 mil lang og har både Aurlandsfjorden, Nærøyfjorden og Fjærlandsfjorden med i følget sitt. Nordfjord er ingen smågutt den heller og kan som Sognefjorden by på naboskap til mektig brenatur og høye tinder. Besøkende på Vestlandet må også få med seg perleraden av kystbyer, Stavanger, Haugesund, Bergen og Florø. Innover i fjordene er både Voss og Stryn utviklet seg til koselige bysamfunn tett på mektig natur. Vestlandet favner også om fjord og fjell fylket Møre og Romsdal med spektakulære fjordopplevelser som Storfjorden og Geirangerfjorden og hyggelige kystbyer som Molde, Kristiansund og Ålesund.

Foto: Sven Erik Knoff / Visit Norway.



Mighty fjords, towering mountains, and glistening glaciers.

Western Norway tempts those who like it steep and slippery, but also has a lot more to offer. In the southern parts of the region, the distinctive Jær landscape stretches flat and unorthodox, with a coast almost without skerries. Further north, the West Coast is dominated by large fjords: Boknafjorden opens the beautiful Ryfylke landscape. Norway's second longest fjord, the Hardangerfjord, curves all the way up to the mountain plateau Hardangervidda and is surrounded by spectacular blossoming fruit trees. The king of fjords, Sognefjorden, Norway's longest, is more than 200 km long and has Aurlandsfjorden, Nærøyfjorden and Fjærlandsfjorden in his entourage. Nordfjord is no minor either and, like the Sognefjord, it can offer views of mighty glaciers and high peaks. When visiting Western Norway, one should not miss the pearl row of coastal towns; Stavanger, Haugesund, Bergen and Florø. Along the fjords, both Voss and Stryn have developed into cozy urban communities close to mighty nature. Western Norway also encompasses the fjord- and mountainrich counties of Møre and Romsdal, with spectacular fjords such as Storfjorden and Geirangerfjorden, as well as pleasant coastal towns like Molde, Kristiansund and Ålesund.

An aerial photograph of a Norwegian coastline. A paved road curves along the left side of the frame, leading to a small peninsula. Several large, rocky islands are scattered in the deep blue sea. The sky is a pale, clear blue. The overall scene is serene and scenic, showcasing the rugged beauty of the Norwegian coast.

Mächtige Fjorde, hohe Berge und glitzernde Gletscher.

Westnorwegen lockt vor allem diejenigen, die es steil mögen, hat aber auch noch viel mehr zu bieten. In den südlichen Teilen der Region erstreckt sich die sogenannte Jær-Landschaft, flach und unorthodox, mit einer Küste fast ohne Schären. Weiter nördlich wird die Westküste von großen Fjorden dominiert: Boknafjorden öffnet die wunderschöne Ryfylke-Landschaft, wo u.a. die berühmte Felsplattform Preikestolen zu Hause ist. Norwegens zweitlängster Fjord, der Hardangerfjord, schlängelt sich bis zum Bergplateau Hardangervidda und ist von spektakulär blühenden Obstbäumen umgeben. Der König der Fjorde, der Sognefjord, der längste der Welt, ist mehr als 200 km lang und besteht auch aus den spektakulären Fjordarmen Aurlandsfjorden, Nærøyfjorden und Fjærlandsfjorden. Weiter nördlich liegt der Nordfjord, der wie der Sognefjord, Ausblicke auf mächtige Gletscher und hohe Gipfel. Bei einem Besuch in Westnorwegen sollte man sich die Städteketten der Küstenperle nicht entgehen lassen; Stavanger, Haugesund, Bergen und Florø. Auch Voss und Stryn haben sich zu gemütlichen Städtchen mit direkter Nähe zur mächtigen Natur entwickelt. Westnorwegen umfasst auch den fjord- und bergreichen Bezirk Møre und Romsdal mit spektakulären Fjorden wie Storfjorden und Geirangerfjorden sowie hübschen Küstenstädten wie Ålesund, Molde und Kristiansund.



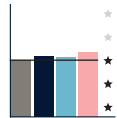
180



Bakkaåno Camping & Gjestegård A12



Bakkaveien 147, 4380 Hauge i Dalane
 +47 51 47 78 52
 visit@bakkaanocamping.no
 www.bakkaanocamping.no
 Hele året, fullservice 1/4-20/9



Campingplass og gårdshotell i naturskjønne omgivelser. Har du prøvd overnatting i Siloen eller samling i Fjosen? Badeplass, turområde og fiskemuligheter langs Sokndalselva. Velkommen til oss.

Campsite and farm hotel in beautiful natural surroundings. Ever slept in a silo and partied in a barn? You can with us! Swimming, walking and fishing opportunities along Sokndalselva river. Ballanåno welcomes you!

Campingplatz und Bauernhofhotel in landschaftlich reizvoller Umgebung. Haben Sie schon einmal in einem Silo übernachtet oder sich im traditionellen Gebäude Fjosen getroffen? Badestelle, Wandergebiet und Angelmöglichkeiten am Fluss Sokndalselva. Willkommen bei uns.


9 ★★-★★★★★



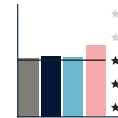
181



NAF Camping Steinsnes A12



Jærveien 190, 4373 Egersund
 +47 974 00 966
 post@steinsnescamping.no
 www.steinsnescamping.no
 Hele året, fullservice 1/6-31/8



Campingen har eget lekeområde, nærhet til flotte turområder og er et ideelt utgangspunkt i regionen vår. Avstand nærmeste badeplass 2 km. Bredd hytteutvalg, fra enkle uten vann til fullt utstyrte hytter. Moderne sanitæranlegg, minigolf og bordtennis. Velkommen!

Welcome to NAF Steinsnes Camping! Great area for hiking/walking, near «the old Railway», a beautiful walking/running/ cykling route, in our nice and special landscape. The campsite is in the Unesco Magma Geopark. We sell salmon fishing cards for the Bjerkreim river. The camping site is child friendly. Welcome!

Wir begrüßen Sie zu einem angenehmen Aufenthalt am Fluss Bjerkreimselva in Eigersund. Der Campingplatz hat schöne Wandergebiete in der Nähe und ist damit ein idealer Ausgangspunkt für einen Urlaub in unserer Region. Große Auswahl an Hütten: von einfachen ohne Wasser bis zu voll ausgestatteten Hütten. Sanitäreanlagen, Spielplatz, Minigolf und Tischtennis.

24 ★★-★★★★★





182

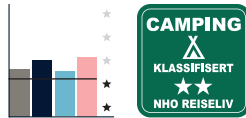


Ogna Camping AS

A12



Nordsjøvegen 4061, 4364 Sirevåg
 +47 51 43 82 42
 post@ognacamping.no
 www.ognacamping.no
 Hele året, fullservice 20/6–11/8



Ligger på Jæren sør for Stavanger, ved Norges lengste sandstrand. Området rundt plassen er definert som landskapsvernområde. Bading, brett, kite, vindsurfing, utflukter til fots eller sykkel. Eget teltområde og 11 hytter. Lekeplass med noen lekeapparater og kiosk/resepsjon.

We are located 60 km south of Stavanger, close to Norway's longest and finest sandy beach. The surrounding area is classified as a protected landscape area. Swimming, surfing, kiting, windsurfing, excursions on foot or by bike are just some of what we have to offer. Area for tents and 12 cabins. Children's playground and kiosk/reception.

Wir befinden uns 60 km südlich von Stavanger. Gleich in unserer Nähe liegt der längste und schönste Sandstrand Norwegens. Der Bereich rund um den Campingplatz ist als Landschaftsschutzgebiet ausgewiesen. Baden, Boarden, Kiten, Windsurfen, Wander- und Radausflüge sind einige unserer Angebote. Eigener Zeltbereich und 12 Hütten. Spielplatz, Kiosk und Rezeption.

11 ★★-★★★★★



183

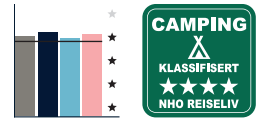


Brusand Camping

A12



Nordsjøvegen 3769, 4363 Brusand
 +47 936 25 823
 kari@brusand-camping.no
 www.brusand-camping.no
 Hele året, fullservice 1/5–1/9



Brusand ligger i Hå kommune, der hvor det flate Jærlandskapet begynner. Her er en flott kontrast mellom hav, strand, flatland og fjell. Beliggenhet ved en av Norges fineste badestrender med ca. 5 km lang hvit sandstrand med store sanddyner og flotte turområder.

Brusand Camping is located in Hå municipality, where the flat Jær landscape begins, with fantastic contrasts between sea, beach, flatland and mountains. Situated by one of Norway's finest beaches with approx. 5 kms of white sandy beaches, sand dunes and great walking areas.

Da wo die flache Jær-Landschaft startet, liegt der Campingplatz Brusand. Starke Kontraste zwischen Meer, Strand, Flachland und Bergen. An einem der schönsten Badestrände Norwegens gelegen mit einem 5 km langem und weißem Sandstrand und mit großen Sanddünen. Ideal Gegend zum Aktivsein.

10 ★★★★★-★★★★★





186



Sandnes Hytter og Camping

A12



Gamle Austvollveg 5, 4312 Sandnes
 +47 51 62 71 20 / 91 88 96 08
 post@volstadskogen.no
 www.volstadskogen.no
 2/1-21/12, fullservice 1/6-1/8



3 km fra Sandnes sentrum og 15 km fra Stavanger. Campingplassen har 26 leiligheter for 2-7 personer m/u dusj/toalett og parkering foran døra. Store, nummerte plasser for campingvogner, bobiler og telt, og mye friareal. Romslig, moderne sanitæranlegg. Gratis Wi-Fi.

Sandnes Hytte and Camping is 3 km from Sandnes and 15 km from Stavanger. The campsite has 26 apartments for 2-7 people with shower/toilet and parking immediately in front. Large, numbered sites for caravans, mobile homes and tents, and plenty of open space. Spacious, modern sanitary facilities. Free WiFi.

3 km von Sandnes und 15 km von Stavanger entfernt. Der Campingplatz verfügt über 26 Ferienwohnungen (2-7 Personen) mit Dusche und WC sowie Parkplätze vor der Tür. Große, nummerierte Stellplätze für Wohnwagen, Wohnmobile und Zelte und große Freifläche. Weiträumige und moderne Sanitäreanlage. Kostenloses WLAN.

25 ★★★★★-★★★★★



187



Preikestolen Camping

A12



Preikestolveggen 97, 4105 Jørpeland
 +47 481 93 950
 info@preikestolencamping.com
 www.preikestolencamping.com
 22/3-31/10, fullservice 1/6-1/9



Preikestolen Camping ligger i sør vestlige Norge, sørøst for Jørpeland, kun 4 km fra starten av stien til Preikestolen. I hovedbygningen har vi resepsjon, kiosk, gavebutikk og wifi. Det er ikke mulig å bestille plass på forhånd. Best tid å ankomme på, er rett etter kl 11 (utsjekk tid).

Preikestolen Camping is located in southwest Norway, southeast of Jørpeland, and just 4 km from the start of the trail up to Preikestolen (the Pulpit rock). In the main building we have a reception, kiosk, gift shop and WiFi. We do not take reservations. The best time to arrive is just after 11am (check-out time).

Der Campingplatz Preikestolen liegt im Südwesten Norwegens, südöstlich von Jørpeland, nur 4 km vom Startpunkt der Wanderung zum Preikestolen entfernt. Im Hauptgebäude finden Sie Rezeption, Kiosk, Geschenkeladen und WLAN. Platzreservierung im Voraus ist nicht möglich. Beste Ankunftszeit ist kurz nach 11:00 Uhr.



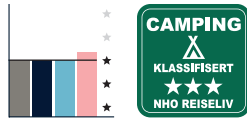


Sauda Fjord Camping

AT1



📍 Sjøen 12, 4208 Saudasjøen
 ☎ +47 52 78 18 00
 ✉ post@saudafjordcamping.no
 🌐 www.saudafjordcamping.no
 📅 Hele året, fullservice 1/5–30/9



Sauda Fjord Camping ligger vakkert til ved fjorden i Saudasjøen. Her kan du fiske og leie båt og det er flotte nærliggende turområder. Ta en svømmetur på stranden, spill golf, mye flott natur venter på deg! Sauda er et perfekt sted for aktiviteter og opplevelser fra fjord til fjell.

Sauda Fjord Camping with beautiful greenery is located by the fjord at Saudasjøen. Fish or rent a boat. There are nearby hiking areas. Take a swim at the beach, play golf; nature awaits you! Sauda is a perfect place for activities and experiences from the fjord to the mountains.

Der große und bekannte Sauda Fjord Camping mit seiner Grünanlage liegt am Fjord am Saudasee. Hier können Sie angeln und ein Boot mieten. Tolle Wandergebiete in der Nähe. Schwimmen Sie im See oder spielen Sie Golf. Viel Natur erwartet Sie. Sauda ist ein perfekter Ort für Aktivitäten und Erlebnisse vom Fjord bis in die Berge.

🏠 18 ★★★★★

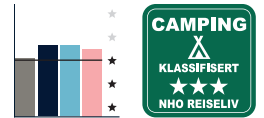


Grindafjord Feriesenter A/S

AT1



📍 Litlaskogvegen 101, 5570 Aksdal
 ☎ +47 52 77 57 40
 ✉ post@grindafjord.no
 🌐 www.grindafjord.no
 📅 1/4–15/10



Familiecamping ved fjorden. Hos oss har barna det gøy og de voksne ferie! Stort saltvannsbasseng m/sklier, 3 lekeplasser, trampolinpark, minigolf, tennisbane m.m. Sommerkafé/restaurant. Området byr på historiske opplevelser, spesielt fra Vikingtiden og samlingen av Norge til ett rike.

Family camping in beautiful natural surroundings by the fjord. With us, children have fun and the adults have a holiday! Large saltwater pool with slides, 3 playgrounds, trampoline park, mini golf, tennis court, and more. Summer cafe/restaurant. The area offers historical experiences, especially from the Viking Age and the unification of Norway.

Familiecamping in schöner Umgebung am Fjord. Bei uns haben die Kinder Spaß und die Erwachsenen machen Urlaub. Großer Salzwasserpool mit Rutschen, 3 Spielplätze, Trampolinpark, Minigolf, Tennisplatz. Sommercafé und Restaurant. Die Region bietet historische Erlebnisse, vor allem aus der Wikingerzeit als Norwegen zu einem Königreich vereint wurde.

🏠 16 ★★-★★★★★



Finn roen eller ut aktivitetene i nærheten

Grindafjord Feriesenter finner du i natursjønne omgivelser rett ved E39 i Tysvær Kommune, kort avstand fra klatrepark, turløypen Himakånå og innendørs badeanlegg. Ønsker du en dag med shopping kan vi anbefale en 15 minutters kjøretur til Raglamyr eller 25 minutt til Haugesund sentrum der en finner shopping og spisesteder for enhver smak.

Når en først er i vårt distrikt kan vi anbefale en kjøretur til sommerbyen Skudeneshavn for å traske gjennom gamlebyen, kanskje ta et stopp ved Norges fineste sandstrand i Åkrehamn for en kald dukkert. Et stopp til på veien er Avaldsnes. Her anbefaler vi å se Olavskirken og historie-

senteret samt en liten gåtur ut til Bukkøy for å få oppleve helheten i historien ved vikingenes rike. Er du så heldig å være her når det arrangeres den årlige vikingfestivalen vil du få en opplevelse verdt din tid.

Kinsarvik Camping er det perfekte startstedet for utflukter til Trolltunga og Dronningstien. Du kan også oppleve å se den magiske fruktblomstringen eller gå de spektakulære turene som Husedalen eller Munketreppene. Eller hva med opplev Norges svar på Champagne på en nærliggende frukt- og sider gård. For barna kan vi anbefale Mikkelparken som ligger 500 meter fra camping.



Grindafjord Feriesenter

Campingplass med fokus på barna. Fine oppstillingsplasser for bobil, campingvogner og telt, samt 13 utleiehytter. To sanitærbygg med toaletter og dusjer, ett felles kjøkken, to vaskerom og tømning for toalett. Gjennom skoleferien har vi åpen både kiosk og kafe (med alle rettigheter) og arrangerer ulike aktiviteter for små og store. Vi kan tilby badning i vårt naturbasseng eller ved sjøen der verdens største oppblåsbare vannrutsjebane befinner seg.

På vårt campingområde finner du trampoliner, minigolfbane, tennisbane, fotballbane, (grus) basketbane, sandvolleyballbane og lekeplasser.

Grindafjord Feriesenter AS

Skjoldstraumsveien 212 | 5570 Aksdal
post@grindafjord.no | www.grindafjord.no



Kinsarvik Camping

Velkommen til familievennelege Kinsarvik Camping som ligg plassert ved Hardangerfjorden og har den majestetiske Hardangervidda i ryggen. Me tilbyr ein moderne campingplass med 24 hytter av ulik standard fra 3 til 5 stjerner. Dei fleste med vakker utsikt over Hardangerfjorden.

For barna har me ein ny stor lekeplass med forskjellig aktivitetar.

Gode fiske moglegheiter, med høve for å leiga motorbåt 17 fot 25 Hk. Eller du kan leige ein ny Ibiza 2021 modell, 25 fot 300 HK for ein lengre tur.

Kinsarvik Camping

Sandvikvegen 17 | 5782 Kinsarvik
evald@kinsarvikcamping.no | www.kinsarvikcamping.no

nytt muligheten til en av vann og natur!

Sveastranda Camping ligger i Mjøsregionen som kan by på et rikt utvalg av aktiviteter og opplevelser. En tur med Skibladner, verdens eldste hjulbåt i drift, anbefales. Her kan du nyte utsikten og innta et godt måltid. For barna er Totenbadet, Gjøvik Klatrepark, Vitensenteret og Hunderfossen noen av de mange favorittene.

Sveastranda Camping er det naturlige overnattingsstedet med et fint utgangspunkt for dagsutflukter. I Mjøsbyene finner man også et rikt utvalg av shoppingmuligheter og restauranter.

Neset Camping ligger i nedre delen av Setesdal en times kjøring nord for Kristiansand langs Rv 9. Her er flere attraksjoner i nærområdet som Setesdal Mineralpark, aktivitetsbedriften Troll Aktiv med mange spennende aktiviteter og elgparken Elgtun hvor man kan hilse på elgene. På den 40 km lange Byglandsfjorden kan man ta en tur med den over 150 år gamle dampbåten Bjoren. Det er også flere oppmerkede turløyper i området, og kart over disse får man i resepsjonen på Neset.



Sveastranda Camping

Sveastranda Camping ligger idyllisk til ved Mjøsa og er en 4-stjerners campingplass som holder åpent hele året. Beliggenheten er sentral mellom Mjøsbyene Gjøvik, Lillehammer og Hamar. På Sveastranda Camping kan du kose deg og finne roen eller benytte noen av de mange aktivitetene på campingplassen. 150 plasser for døgngjester med mulighet for forhåndsbestilling. 35 hytter og 2 leiligheter. Gratis trådløst nett. Butikk og restaurant om sommeren. Ladestasjon for elbiler. Utleie av sykkelbåter, kanoer, robåt, «paddle boards» og minigolf. Fine turstier, stor lekeplass, badestrand, vanntrampoline og ballslette.

Sveastranda Camping AS

Stokkevegen 147 | 2825 Gjøvik
resepsjon@sveastranda.no | www.sveastranda.no



Neset Camping

Neset Camping er en rolig 4-stjerners plass som ligger naturskjønt til på et nes ute i den 40 km lange Byglandsfjorden. 3 moderne sanitæranlegg med gratis varmt vann og dusj. Asfalterte plasser for bil med plen helt i vannkanten.

Flere merkede turløyper, og kart fås i resepsjonen. Utleie av kanoer, kajaker, robåter og sykkelbåt. Lekeområder, trampoline, hoppepute og utendørs treningsapparater. Gratis trådløst nett på plassen. 2 km til elgpark.

Neset Camping

Setesdalsvegen 2035 | 4741 Byglandsfjord
post@neset.no | www.neset.no



191

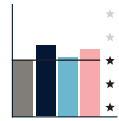


Haraldshaugen Camping

A11



- Krossvegen 5, 5515 Haugesund
- +47 52 72 80 77
- booking@hhcamping.no
- www.hhcamping.no
- Hele året, fullservice 1/5-15/9



Campingplassen med fantastisk havutsikt, naturskjønne omgivelser, flotte turløyper, fiskemuligheter og kun 2 km fra Haugesund sentrum. Vi har flere samlingssteder, glasshytten med fantastisk utsikt over sletten og havet. Varmestuen hvor en kan kose seg rundt en åpen flamme.

Campsite with fantastic sea views, beautiful natural surroundings, great walking trails, fishing opportunities and only 2 km from the centre of Haugesund. We have several gathering places, "The glass" cabin with fantastic views of the ocean. The "grill" cabin where you can enjoy yourself around an open fire pit.

Der Campingplatz mit einem großartigen Meerblick, malerischer Lage, tollen Wanderwegen, Angelmöglichkeiten und liegt nur 2 km von Haugesund entfernt. Wir bieten mehrere Gemeinschaftsbereiche sowie unsere Glashütte mit einer unübertroffenen Aussicht auf die umliegende Ebene und das Meer. Weiterhin bieten wir eine Aufwärmstube, wo man es sich am offenen Feuer gut gehen lassen kann.



192

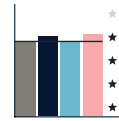


Skudeneshavn Camping

A11



- Postveien 129, 4280 Skudeneshavn
- +47 920 98 565
- post@skudenescamping.no
- www.skudenescamping.no
- Hele året, fullservice hele året



Velkommen til Skudeneshavn Camping, helårsåpen, campingplass på Karmøy med 2, 4 og 5 stjerners hytter! Overnatting campingplass for bobil, telt og campingvogn. Skudeneshavn – en perle på sørspissen av Karmøy.

Welcome to Skudeneshavn Camping, a camp site open year round, offering 2, 4 and 5 stars cabins on Karmøy. Accommodation Caravan for motorhomes, tents and caravans. Skudeneshavn – a gem on the southern tip of Karmøy.

Skudeneshavn Camping – eine Perle an der Südspitze der Insel Karmøy. Ganzjähriger Campingplatz mit Hütten vieler Preiskategorien. Stelleplätze für Zelte, Wohnmobile und Wohnwagen.





193



Valevåg Camping og Hyttetun

A11




Tittelsnesvegen 696, 5554 Valevåg

+47 90 22 02 69

camping@valevaag.no

www.valevaag.no

1/5–30/9, fullservice 1/6–1/9



Vi ønsker varmt velkommen til en rolig liten plass i idylliske landlige omgivelser med fjord, fjell, skog og severdigheter innen gangavstand. Midt i mellom Bergen og Stavanger er vi ett godt utgangspunkt for ferie med kombinasjon av avslapning og opplevelser.

We warmly welcome you to a small quiet campsite set in idyllic rural surroundings with fjord, mountains, forest and sights within walking distance. Midway between Bergen and Stavanger, we are a good starting point for a holiday that combines relaxation with memorable experiences.

Wir begrüßen Sie auf einem ruhigen und kleinen Campinplatz, der idyllisch und ländlich gelegen ist. Fjorde, Berge, Wälder und Sehenswürdigkeiten erreichen Sie zu Fuß. Auf halbem Wege zwischen Bergen und Stavanger sind wir ein guter Ausgangspunkt für einen kombinierten Entspannungs- und Erlebnisurlaub.

4 ★★★★★



196



Kråko Gjestetun

A11



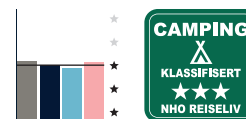
Kjerelvvegen 29, Kråko, 5419 Fitjar

+47 53 22 26 20 / 414 28 038

post@krakogjestetun.no

www.krakogjestetun.no

Hele året, fullservice hele året



Ligger fint til heilt ved sjøen, sol frå morgen til kveld. Fine turmuligheter både til sjø og til fjells. Offentlig badeplass ca. 200 m frå campingen. Stilt og rolig ingen trafikk. Mulighet for leige av båt. Velkommen til oss!

Perfectly located right by the sea with sun from morning to evening. Super walking opportunities both along the coast and in the mountains. Public swimming area approx. 200 m from the campsite. Peace and quiet, no traffic. Possibility for renting a boat. Welcome to us!

Schön gelegen direkt am Meer, Sonne von morgens bis abends. Schöne Wandermöglichkeiten sowohl am Meer als auch in den Bergen. Öffentliche Badestelle etwa 200 m vom Campingplatz. Ruhig und kein Verkehr. Bootsverleih. Willkommen bei uns!

4 ★★★★★





200

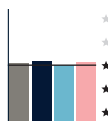


Røldal Hyttegrend & Camping

B11



- Kyrkjevegen 49, 5760 Røldal
- +47 900 54 464
- adm@roldal-camping.no
- www.roldal-camping.no
- Hele året



Sentralt i Røldal og 300 m forbi Røldal Stavkirke. Rolige omgivelser i særegent miljø. Barnevennlig. Badedam ved elven med steinbord og grillplasser. Fiske i elven og fiskevann. Sjøfiske 40-50 km. Godt utgangspunkt for fjellturer i fjella og Hardangervidda.

Situated 200 m past the church, in a quiet area. New cabins – Internet – Caravans – Motorhomes – Good sanitary facilities – Kiosk – TV room – Playground – Fishing – Bathing dam and barbeque by the river. The Medhus family welcomes you to a nice stay! www.roldal-camping.no

Mitten in Røldal in ruhiger Umgebung gelegen. Kinderfreundlich. Schwimmteich am Fluss mit Steintischen und Grillplätzen. Angeln im Fluss und in Binnengewässern möglich. Meeresangeln 40-50 km entfernt. Guter Ausgangspunkt für Wanderungen in die Berge rund um das Dorf. Der Nationalpark Hardangervidda. Stabkirche Røldal. Ausflugstipps sind auch im Kiosk erhältlich.

10 ★★-★★★★★



203

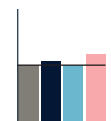


Trolltunga Odda Camping

A11



- Jordalsveien 29, 5750 Odda
- +47 941 41 279
- post@trolltungacamping.no
- www.trolltungacamping.no
- Hele året, fullservice 15/5–15/9



Skjeggedal og turen til det spektakulære utsiktspunktet Trolltunga er 14 km unna. 5 km unna finner du både Folgefonna nasjonalpark og Buarbreen. Det kjente fossefallet Låtefoss er 6 km fra stedet. Våre rom og hyttene på Trolltunga Camping har enten felles eller eget bad.

Skjeggedal and the start of the trail up to the spectacular Trolltunga viewpoint is 14 km away, while the Folgefonna National Park and Buarbreen glacier are 5 km away. The famous Låtefoss waterfall is 6 km from the campsite. Trolltunga Camping offers rooms and cabins with either shared or private facilities.

Skjeggedal und die Wanderung auf die spektakuläre Trolltunga sind 14 km entfernt. 5 km entfernt finden Sie Folgefonna Nationalpark sowie den Gletscher Buarbreen. Der berühmte Wasserfall Låtefoss ist 6 km entfernt. Unsere Zimmer und Hütten verfügen entweder über ein Gemeinschaftsbad oder ein eigenes Bad.

4 ★★★★★



PLUSCAMP KINSARVIK CAMPING

I NÆROMRÅDET:

*Mikkelparken
Go-kart
Husedalen
Hardangervidda
Vøringsfossen
Trolltunga
Dronningstien*

... og meir!

Familievenleg camping ved Hardangerfjorden, 120 km frå Bergen og 180 km frå Haugesund, 24 tre til fem stjernes hytter, straumuttak for opptil 82 bobilar/vogner, fine forhold for alle typer telt. Gratis Wi-Fi for alle gjester, båtutleige.

Family-friendly camping by the Hardanger Fjord, 120 km from Bergen and 180 km from Haugesund, 24 three to five star cabins, electricity for up to 82 campers/caravans, great conditions for all types of tents. Free Wi-Fi for all guests, boat rental.

Familienfreundlichen camping am Hardanger Fjord, 120 km von Bergen und 180 km von Haugesund, 24 Hütten zwischen drei und fünf Sternen, Strom für 82 Wohnmobile/Wohnwagen, ideale Bedingungen für alle Arten von Zelten. Frei Wi-Fi für alle Gäste, Bootsverleih.



Kinsarvik Camping

PB 51, 5782 Kinsarvik
Norway

GPS: N 60 ° 22.458 E 6 ° 43.134

+47 53 66 32 90

evald@kinsarvikcamping.no
www.kinsarvikcamping.no



204

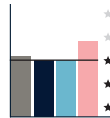


Sundal Camping

A11



📍 Sundalsvegen 641, 5476 Mauranger
 ☎ +47 959 67 819
 ✉ sundalcamping@gmail.com
 🌐 www.sundal-camping.no
 📅 1/3–30/11, fullservice 23/6–30/8



Det naturlige utgangspunkt for en tur på Folgefonna, enten til fots eller på ski, eller Bondhusdalen opp til Bondhusvatnet. Gode muligheter for fiske i sjø og elv. Fjordfiske. Båter med og uten motorer. 15 km. til golfbane. 1 time til Folgefonna Sommarskiserter. Gjestebygge.

The natural startingpoint for a skiing trip on Folgefonna Glacier or just the adventure of walking in the beautiful nature of the Bondhus Vally. Good facilities for fishing in the Bondhus River, and for fishing in the fjord.

Der natürliche Ausgangspunkt für einen Skiausflug auf den Gletscher Folgefonna. Oder genießen Sie die schöne Wanderung durch das Bondhustal hoch hinauf zum See Bonhusvatnet im Nationalpark Folgefonna. Gute Angelmöglichkeiten im Fluss, See und im Fjord. Boote mit und ohne Motor sowie Gästesteg. 15 km zum Golfplatz.

🏠 10 ★★★★★-★★★★★



205

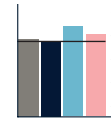


Mikkelparken Ferietun

B10



📍 Kinsarvikvegen 64, 5780 Kinsarvik
 ☎ +47 53 67 13 13
 ✉ info@mikkelparken.no
 🌐 mikkelparken.no
 📅 Hele året, fullservice 1/5–1/10



Mikkelparken Ferietun ligg i idylliske Kinsarvik i Hardanger. Ferietunet har 34 hytter og leiligheter og stor campingplass. Er du glad i å bada, har vi stort oppvarma bassenget. Ferietunet har også minigolf og leikeplass. Like ved ligg Mikkelparken som er ein familiepark for barn under 10 år.

Mikkelparken Ferietun is located in idyllic Kinsarvik in Hardanger. The holiday park has 34 cabins and apartments and a large campsite. If you like swimming, we have a large, heated pool. The holi-day park also has mini golf and a playground. Nearby is Mikkelparken, a family park for children under 10 years of age.

Mikkelparken Ferietun liegt im idyllischen Kinsarvik in Hardanger. Der Ferienpark verfügt über 34 Hütten und Ferienwohnungen sowie einen großen Campingplatz. Wenn Sie gern baden, können wir einen beheiztes Schwimmbekken anbieten. Wir haben auch Minigolfanlage und Spielplatz. Der Mikkelparken, ein Familienpark für Kinder unter 10 Jahren, ist in unmittelbarer Nähe.

🏠 26 ★★★★★





206




Pluscamp Kinsarvik Camping

B10



- Sandvikvegen 17, 5780 Kinsarvik
- +47 53 66 32 90
- evald@kinsarvikcamping.no
- www.kinsarvikcamping.no
- Hele året, fullservice 1/5-1/10



Ein moderne campingplass med 24 hytter og 82 plasser til bilbil/caravan og telt. Hytter med utsikt over Hardangerfjorden. Nært Kinsarvik sentrum og Mikkelparken. Dronningstien og Husedalen med dei 4 fossefallene — inngangsporten til Hardangervidda Nasjonalpark.

A modern campsite with 24 cabins and 82 sites for motorhomes/caravans and tents. Cabins with beautiful views of the Hardanger fjord. Within walking distance of Kinsarvik centre and Mikkelparken family park. Dronningstien and Husedalen with four waterfalls are considered the finest gateway to Hardangervidda National Park.

Wir sind ein moderner Campingplatz mit 24 Hütten und 82 Stellplätzen für Wohnmobile, Wohnwagen und Zelte. Die meisten Hütten haben einen schönen Blick auf den Hardangerfjord. Fußläufig vom Ort Kinsarvik und dem Mikkelparken entfernt. Dronningstien und Husedalen mit den 4 Wasserfällen gelten als das schönste Tor zum Hardangervidda Nationalpark.

🏠 24 ★★★★★-★★★★★



208



Sæbø Camping

B10



- Eidfjordvegen 151, 5784 Øvre Eidfjord
- +47 53 66 59 27
- post@saebocamping.com
- www.saebocamping.com
- 1/4-2/10, fullservice 1/6-30/8



Sæbø Camping ligg naturfager til ved Eidfjordvatnet. Eit godt utgangspunkt for tur i vill og vakker natur med Måbødalen, Vøringfossen, Hjørmodalen og Simadalen. Fiske, utleige av båt og kano, godt utstyrt leikeplass. Ferske frukostbrød kvar morgon.

Sæbø Camping is located in a quiet and natural environment by Eidfjordvatnet in Øvre Eidfjord. A good starting point for a trip in wild and beautiful nature, with Måbødalen, Vøringfossen, Hjørmodalen, Simadalen and countless other gems. Fishing, boat and canoe hire, well-equipped playground. Freshly baked breads every morning.

Sæbø Camping liegt in einer ruhigen und reizvollen Umgebung am Eidfjordvatnet in Øvre Eidfjord. Ein guter Ausgangspunkt für einen Ausflug in die wilde und schöne Natur, wo wir die Täler Måbødalen, Hjørmodalen, Simadalen sowie den Wasserfall Vøringfossen empfehlen. Angeln, Boots- und Kanuverleih, gut ausgestatteter Spielplatz. Täglich frisch gebackenes Brot.

🏠 14 ★★★-★★★★★





211



Solneset Gård - Farm Stay

A10



Unnelandsvegen 320, 5268 Haukeland
 +47 907 08 705
 post@solnesetgard.no
 www.solnesetgard.no
 Hele året, fullservice hele året



Naturskjønn beliggenhet mellom vann og fjell. Rett utenfor Bergen, ved Gullfjellet (987), med turmuligheter både sommer og vinter. Transferservice med minibus til Bergen. Grillhytte og strand ved innsjøen. Robåt, fiske, dusj og sauna inkludert i prisen. Åpen restaurant og bar i sommersesongen.

A scenic location between lake and mountains. Just outside Bergen, close to Gold Mountain (987), where there are hiking opportunities in both summer and winter. Transfer service to Bergen. Grill hut and beach by the lake. Rowing boat, fishing, shower and sauna are included in the price. Open restaurant and bar in the summer season.

Eine malerische Lage zwischen See und Bergen. Etwas außerhalb von Bergen, in der Nähe von Gold Mountain (987), wo es sowohl im Sommer als auch im Winter viele Wandermöglichkeiten gibt. Transferservice zum Bahnhof Arna mit dem Minibus (nur 20 Minuten nach Bergen). Grillhütte und Strand am See. Ruderboot, Angeln, Dusche und Sauna sind im Preis inbegriffen. Restaurant und Bar in der Sommersaison geöffnet.



212



Lone Camping

A10



Hardangerveien 689, 5268 Haukeland
 +47 55 39 29 60
 booking@lonecamping.no
 www.lonecamping.no
 3/4-31/10, fullservice 15/5-22/9



Vakkert beliggende, kun 25 min. kjøring fra Bergen. Hytter og leiligheter. Oppstillingsplasser for bobiler, campingvogner og telt. Kanoutleie, biljardgolf, lekeplass, en liten «dyrehage», bade- og fiskemuligheter. Gratis WIFI. Bensinstasjon og dagligvarebutikk.

Beautifully situated and only 25 min. drive from Bergen. Cabins and apartments. Sites for motorhomes, caravans and tents. Canoe hire, pool golf, playground, a small "zoo", swimming and fishing opportunities. Free WiFi. Petrol station and supermarket.

Schön gelegen, nur 25 Minuten Autofahrt von Bergen. Hütten und Wohnungen. Stellplätze für Wohnmobile, Wohnwagen und Zelte. Kanuverleih, Poolgolf, Spielplatz, kleiner Tierpark, Bade- und Angelmöglichkeiten. Gratis Wlan. Tankstelle und kleines Lebensmittelgeschäft.

28 ★★-★★★★★





Foto: Yrjan Olsen / Visit Hardangerfjord.

Velkommen til Bergens største campingplass

A Camp site superbly located near Bergen city

28 cabins, 12 Apartments and 160 outlet for caravans, motorhomes and tents

Playground // Poolgolf // "Minizoo" // Bathing // Kano rental // Fishing
TV room // 2 sanitary buildings // Kitchen // Laundry // WiFi
Petrol station // Grocery Store

Campingplass med ypperlig beliggenhet nær Bergen by

28 hytter, 12 leiligheter og 160 strømuttak for bobil, campingvogn og telt

Lekeplass // «Minidyrehage» // Biljardgolf // Kanoutleie // Fiskemuligheter
Badebrygge // TV stue // 2 sanitæranlegg // Felles kjøkken // Vaskerom
WiFi // Bensistasjon // Dagligvare

Lone Camping

Hardangerveien 689, 5268 Haukeland
Telefon +47 55 39 29 60 • Fax +47 55 39 29 79
E-mail: booking@lonecamping.no
Internett: www.lonecamping.no





213



Bratland Camping

A10



Bratlandsveien 6, 5268 Haukeland
 +47 55 10 13 38
 post@bratlandcamping.no
 www.bratlandcamping.no
 15/4–1/10, fullservice 15/5–15/9



Ligger i naturskjønne omgivelser ved et vann. Det er god offentlig transportforbindelse til og fra Bergen sentrum. Kiosk, lekeplass og gratis grillhus. Det er gode muligheter for jogging, sykling og spaserturer. Merketurløype til Ulriken.

The campground is located in nice surroundings by a lake, with good public transport to Bergen. In our shop you can buy fresh rolls and other essential products. There are good opportunities for jogging, cycling and walking. Free playground and grill-house for our guests.

In malerischer Umgebung am See gelegen. Gute öffentliche Verkehrsverbindungen von/nach Bergen. Kiosk mit frischen Broten und anderen Basisprodukten. Es gibt gute Möglichkeiten zum Joggen, Radfahren und Spazierengehen. Kinderspielplatz und kostenloses Nutzen der Grillhütte. Markierter Wanderweg hoch zum Ulriken, dem höchsten Gipfel rund um Bergen.

29 3-5



214

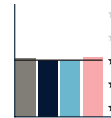


Skogtun Camping

A10



Skogtunveien 19, 5357 Fjell
 +47 56 33 48 66
 helgnils@online.no
 www.skogtun-camping.no
 Hele året



Kjør RV555 (Sotravegen) til Fjell kirke. Deretter RV559 4 km fra Fjell kirke til Møvik. 25 km vest for Bergen. Åpent hav i vest og en barsk natur i umiddelbar nærhet. 4 hytter – 4 motelleiligheter – rom til leige. Telt- og bobilplasser. Gode fiskemuligheter. Båttutleige/kano. Minigolf.

Drive RV555 to Fjell church, then follow RV559 4km to Møvik. 25 km west of Bergen. Open sea to the west and rugged nature in the immediate vicinity. 4 cabins – 4 motel apartments – rooms for rent. Tent and camper pitches. Good fishing possibilities. Boat rental/canoe. Mini golf.

25 km vestlich von Bergen gelegen. Offenes Meer auf der einen und raue Natur auf der anderen Seite. 4 Hütten, 4 Wohnungen, Zimmer zu vermieten. Stellplätze für Zelte und Wohnmobilstellplätze. Gute Angelmöglichkeiten. Boots- und Kanuverleih. Minigolf.

8 3-5





215




Bergen Camping Park

A10



- 📍 Nordre Brurås 26, 5131 Nyborg
- ☎ +47 55 24 88 08
- ✉ post@bcp.no
- 🌐 bcp.no
- 📅 Hele året, fullservice 20/6–1/9



Velkommen til Bergens mest sentrale campingplass! Dusj, vaskeri og wifi inkludert. I vår resepsjon kan du i sesongen handle dagligvarer og pizza/fastfood. Hyttene er nyoppusset. Busser til Bergen stopper ca. 500 m unna. Gode muligheter for turer i fjell og åser rundt campingplassen.

Welcome to the closest campsite to Bergen! Laundry, showers & WiFi included. Groceries and fast-food sold in the reception during the summer. Recently renovated cabins with cable-TV. Public transport to Bergen stops 500 m from the site. Good possibilities for hiking trips in the hills and mountains around the camp.

Willkommen auf Bergens zentralstem Campingplatz. Dusche, Waschsalon und wlan inklusive. In der Hauptsaison können Sie an unserer Rezeption Lebensmittel und Pizza/Fast Food besorgen. Die Hütten wurden 2016/17 neu renoviert und verfügen über Kabel-TV. Linienbusse nach Bergen halten ca. 500 m entfernt. Gute Ausflugsmöglichkeiten in die Berge rund um den Campingplatz.

🏠 29 ★★-★★★★★



216

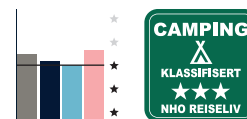


Botnen Camping

A10



- 📍 Sognefjordvegen 1194, 5961 Brekke
- ☎ +47 57 78 54 71
- ✉ botnen.camping@eninvest.com
- 🌐 botnencamping.com
- 📅 1/4–30/9, fullservice 1/6–31/8



Botnen Camping ligger fint til ved sørsiden av Sognefjorden, mellom Oppedal og Rutledal. Fra Bergen er det ca. 1,5 timers kjøring nordover langs E39. Avkjøring ved Instefjord. Gode tur- og fiskemuligheter. Utleie av båt med motor.

Botnen is nestled beautifully by the Sognefjord's southern banks, between Oppedal and Rutledal. Approx. 1,5 hours drive from Bergern, north on the E39. Exit by Instefjord. Great fishing and hiking opportunities. Boat with engine for hire.

Botnen Camping liegt schön gelegen am Südufer des Sognefjords, zwischen Oppedal und Rutledal. Die Autofahrt von Bergen dauert ca. 1,5 Stunden entlang der E39 in Richtung Norden. Nehmen Sie die Ausfahrt bei Instefjord. Gute Wander- und Angelmöglichkeiten. Motorbootsverleih möglich.

🏠 13 ★★-★★★★★





220

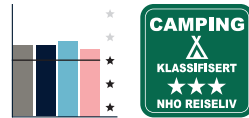


Voss Camping

A10



👤 Idrottsvegen 5, 5700 Voss
 ☎️ +47 56 51 15 97 / 901 81 120
 ✉️ post@vossscamping.no
 🌐 www.vossscamping.no
 📅 1/5-1/10, fullservice 1/5-30/9



Du finn oss i vakre naturomgivelser ved Vangs vatnet på Voss. Kun 5 minutt å gå til Voss sentrum. Vi holder oppe heile året. Vi har 7 hytter av enkelt standard. Vi har 40 oppstillings plasser for bobil og vogn elleve av disse (premium plass) kan forhånds bestilles, resten er "dropin" (ingen bestilling).

You will find us in beautiful natural surroundings by Vangsvatnet in Voss. Only 5 minutes' walk to the centre of Voss. Open all year. We have seven basic cabins and 40 sites for mobil homes and caravans, eleven of these (premium sites) can be pre booked, the rest of the sites are on a "dropin" basis (no booking) Booking by email or telephone.

Unser Campingplatz ist umgeben von schöner Natur am See Vangsvatnet in Voss. Nur 5 Gehminuten bis zur Vosser Innenstadt. Ganzjährig geöffnet. Wir haben 7 Hütten. Aufgrund unserer Größe und Beliebtheit im Sommer, ist eine Vorreservierung nicht möglich. Eine begrenzte Anzahl von Plätzen kann jedoch per E-Mail oder telefonisch gebucht werden.

🏠 7 ★★



222

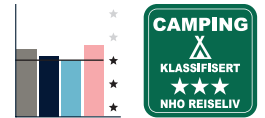


Tvinde Camping

A10



👤 Tvinneveien 13, 5710 Skulestadmo
 ☎️ +47 56 51 69 19
 ✉️ tvinde@tvinde.no
 🌐 www.tvinde.no
 📅 19/4-29/9, fullservice 19/4-29/9



Ligger i naturskjønne omgivelser ved den 150 meter høye Tvindefossen, Plasser for bobil, campingvogn og teltplass. Souvenirbutikk. Godt utgangspunkt for fjellturer, badeplass ved Vetlavatnet. Gratis Wi-Fi. Vi tar ingen reservasjoner for telt, campingvogner eller bobiler. Kun drop-in plasser.

Located in beautiful natural surroundings close to the 150-metre high Tvindefossen waterfall. Sites for motorhomes, caravans and tents. Washing machine and tumble dryer. Good starting point for mountain walks. 1 km to a fine bathing spot at Vetlavatnet. Souvenir shop. Free WiFi. We do not take reservations for tents, caravans or motorhomes. Drop-in only.

Der Campingplatz liegt in landschaftlich reizvoller Umgebung nahe des 150 Meter hohen Wasserfalls Tvindefossen. Stellplätze für Wohnmobile, Wohnwagen und Zeltplätze. Moderne Sanitäranlagen. Waschmaschine und Trockner. Guter Ausgangspunkt für Wanderungen, schönen Badeplatz am See Vetlavatnet. Souvenirladen. Wlan. Wir nehmen keine Reservierungen für Zelte, Wohnwagen oder Wohnmobile entgegen. Nur Drop-in.

🏠 21 ★★-★★★★★






Myrkdalen Camping

A10



Chris Baldry - Norway's best AS/ Myrkdalen

- 📍 Myrkdalsvegen 576, 5713 Vossestrand
- ☎ +47 56 52 28 22 / 951 46 472
- ✉ myrkdalencamping@hotmail.com
- 🌐 www.myrkdalen-camping.no
- 📅 Hele året



Vi er ein heilårsåpen campingplass som ligger idyllisk til i vakre Myrkdalen. Campingplassen ligger ved Strandaelva, som gir gode muligheter for fiske i elva eller ved Myrkdalsvatnet. Kort veg til Nærøyfjorden, Sognefjorden. Vikafjellet, skiløyper og alpinanlegg.

We are a year-round campsite idyllically located in beautiful Myrkdalen. The campsite is located by Strandaelva, which offers good opportunities for fishing in the river or in Myrkdalsvatnet. Short distance to Nærøyfjorden, Sognefjorden and Vikafjellet, with cross-country ski trails and alpine skiing. Welcome to us!

Unser Campingplatz mit idyllischer Lage im schönen Myrkdalen ist ganzjährig geöffnet. Der Campingplatz liegt am Fluss Strandaelva, der gute Angelmöglichkeiten im Fluss oder im See Myrkdalsvatnet bietet. Die spektakulären Fjorde Nærøyfjorden und Sognefjorden sind eine kurze Autofahrt entfernt. Das Gebirge Vikafjellet bietet Skipisten und Skianlage. Willkommen bei uns.

🏠 12 ★★-★★★★★




Foto: Loen Skylift / Bård Basberg.



Foto: Myrkdalen. Chris Baldry / Norway's best AS.



224



Vang Camping

B10



Nærøydalsvegen 58, 5747 Gudvangen
 +47 57 63 39 26 / 412 65 212
 post@vang-camping.no
 www.vang-camping.no
 10/5-10/9



Plassen ligger fritt og fint til i Verdsarvområdet Nærøyfjorden. 1 km frå fergekaien. Godt utgangspunkt for rundturar (Norway in a nutshell). Flåmsbana, ca. 15 min køyring. Velkommen til oss.

The campsite is nicely located in the Nærøyfjorden world heritage site. 1 km from the ferry terminal. Good starting point for round trips (Norway in a Nutshell). Flåmsbana mountain railway approx. 15 min drive. Welcome to us!

Der Campingplatz ist großzügig und schön gelegen im Welterbegebiet Nærøyfjorden. 1 km vom Fähranleger entfernt. Guter Ausgangspunkt für Rundreisen (Norway in a nutshell). Die Flåmsbahn erreichen Sie innerhalb von ca. 15 Autominuten. Willkommen bei uns.

11 ★★-★★★★★





225

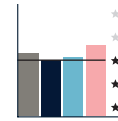


Gudvangen Camping

B10



Nærøydalen 27, 5747 Gudvangen
 +47 993 80 803
 post@visitgudvangen.com
 www.visitgudvangen.com
 Hele året, fullservice 1/6-1/9



Kun 800 meter fra ferjekaien og Nærøyfjorden (UNESCOs verdensarvliste) finner du oss. Vi har god plass til bil, caravan og telt. Fine leiligheter og hytter til utleie. Kafe, sjarmerende fellesområde, og nye sanitærfasiliteter er noe vi kan tilbyd deg. Velkommen til oss!

Gudvangen Camping is only 800 metres from the ferry quay and Nærøyfjorden (UNESCO World Heritage site). We have plenty of space for motorhomes, caravans and tents. Nice apartments and cabins for rent. A cafe, pleasant communal area and new sanitary facilities are some of the things we can offer. Welcome to Gudvangen Camping!

Sie finden uns nur 800 Meter vom Fähranleger und dem Nærøyfjord (UNESCO-Weltnaturerbe) entfernt. Wir bieten Wohnmobil-, Wohnwagen- und Zelttouristen großzügige Stellplätze. Schöne Ferienwohnunen und Hütten zum Vermieten. Wir können Ihnen u.a. Café, schönen Gemeinschaftsbereich sowie neue Sanitäreanlagen bieten. Willkommen bei uns!

15 ★★-★★★★★



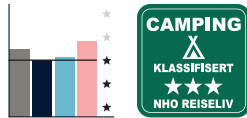


Nærøyfjorden Camping

B10



📍 Bakkavegen 35, 5747 Gudvangen
 ☎ +47 908 85 798
 ✉ post@naeroyfjordencamping.no
 🌐 www.naeroyfjordencamping.no
 📅 1/5-1/10, fullservice 1/5-1/9



Midt i hjertet av verdsarven. Vi er ein familiedriven camping med rolege plassar for telt og bubil rett ved fjorden. Moderne sanitærbygg, resepsjon/ kafe og utleigerom. 200 år gammalt feriehus til utleige. Turmuligheter både til fjells, Rimstigen 200m. Vi har utleige av kanoar, motorbåtar, SUP.

Located in the heart of a world heritage landscape. We are a family-run campsite with peaceful sites for tents and motorhomes right by the fjord. Modern sanitary building, reception/café. Room and 200-year-old holiday home for rent. Good mountain walking opportunities; Rimstigen 200m. We also have canoes, motorboats and SUP for hire.

Wir sind ein Familienunternehmen mit ruhigen Stellplätzen für Zelte und Wohnmobile direkt am Fjord im Herzen des Welterbegebietes. Modernes Sanitärgebäude, Rezeption und Café. 200 Jahre altes Ferienhaus zum Mieten. Wandermöglichkeiten in den Bergen. Die Tour Rimstigen gilt als der steilste Pfad in der Region. Wir vermieten Kanus, Motorboote und SUP-Boards.

🏠 1 ★★★★★




Lunde Camping

B10



📍 Skulevegen 49, 5745 Aurland
 ☎ +47 997 04 701
 ✉ lunde.camping@alb.no
 🌐 www.lunde-camping.no
 📅 1/4-1/10, fullservice 1/4-1/10



Campingplassen ligg ved Aurlandselva 1,4 km fra Aurlandsvangen, 8 km fra Flåmsbana. Sentralt utgangspunkt for utflukter til Nærøyfjorden, Stegastein utsiktspunkt og Aurlandsdalen. 80 plasser for bubil, telt og campingvogner. Vi har også hytter og leiligheter til utleige.

Lunde campsite is located by Aurlandselva river, 1.4 km from Aurlandsvangen and 8 km from Flåmsbana mountain railway. Perfect starting point for excursions to Nærøyfjorden, Stegastein viewpoint and Aurlandsdalen. 80 places for motorhomes, tents and caravans. We also have cabins and apartments for rent.

Der Campingplatz liegt am Aurlandselva in der Nähe von Aurlandsvangen und dem Startbahnhof der Flåmsbahn in Flåm. Idealer Ausgangspunkt für Ausflüge auf den Nærøyfjord, Aussichtspunkt Stegastein und Aurlandsdalen. 80 Stellplätze für Wohnmobile, Zelte und Wohnwagen. Wir vermieten auch Hütten und Ferienwohnungen.

🏠 13 ★★-★★★★





228

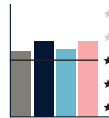


Flåm Camping og Hostel

B10



Nedre Brekkevegen 12, 5743 Flåm
 +47 940 32 681
 camping@flaam-camping.no
 www.flaaam-camping.no
 1/4–30/9, fullservice 1/4–30/9



Plassen er omkranset av høye fjell i det mektige fjordlandskapet. Lokalisert berre 300 meter frå store attraksjonar som Flåmsbana, Rallarvegen og fjordcruise på Nærøyfjorden. Kort veg til attraksjonar som Aurlandsdalen, utsiktsplattformen på Stegastein, Aurlandsfjellet og Vikinglandsbyen.

Surrounded by high mountains in the mighty fjord landscape. Situated only 300 meters from major attractions such as the Flåmsbana mountain railway, Rallarvegen, and fjord cruises on Nærøyfjorden. A short drive to attractions such as Aurlandsdalen, the viewing platform at Stegastein, Aurlandsfjellet and the Viking Village.

Flåm Camping und Vandrarheim sind umgeben von hohen Bergen in der mächtigen Fjordlandschaft. Schön gelegen nahe der größten Sehenswürdigkeiten. Die spektakuläre Flåmsbahn gern in Kombination mit dem Radweg Rallarvegen. Fjordkreuzfahrten auf dem Nærøyfjord möglich. Auch das Aurlandsdalen, der Aussichtsplattform am Stegastein, das Aurlandsfjellet und das Wikingerdorf sind einen Besuch wert.

15 ★★-★★★★★



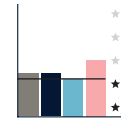
230



Borgund Hyttesenter og Camping B10



Lærdalsvegen 2652, 6888 Borgund
 +47 906 20 859
 ovoidum@alb.no
 hyttesenter.com
 1/5–5/10, fullservice 1/5–1/10



10 hytter med/uten dusj/toalett, fullt utstyrt kjøkken, dyner og puter i soverom. TV. Topp forhold for telt, bobiler og Campingvogner. El-strøm. Gatekjøkken som har åpent til kl 23 hver kveld i sesongen. Alle rettigheter. Ørretfiske. Lekeplass med trampoline og huske.

Cabins are fully equipped with TV, with/without shower/toilet. Trout fishing. Swings. Trampoline. You can buy nice foods for low prices in the Snackbar. Wine and beer. Walking distance to Borgund Stavechurch, Stavechurch museum and old Royal Roads. We look forward to seeing former and new guests.

10 Hütten mit/ohne Dusche/WC, voll ausgestatteter Küche. Bettdecken und Kopfkissen in den Schlafzimmern. Fernsehen. Gute Bedingungen für Zelte, Wohnmobile und Wohnwagen. Elektrischer Strom. Imbiss mit allen Rechten. In der Hochsaison bis 23:00 Uhr täglich geöffnet. Forellenangeln. Spielplatz mit Trampolin und Schaukeln. Sanitäreanlagen mit Waschmaschine. Kostenloses Wifi.

10 ★★-★★★★★





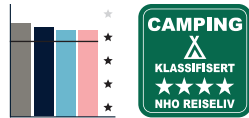
Foto: Nigardsbreen. Ruben Soltvedt / Fjord Norway.



Kjørnes Camping og Fjordhytter B10



📍 Kjørnes, 6856 Sogndal
 ☎️ +47 975 44 156
 ✉️ camping@kjoernes.no
 🌐 www.kjoernes.no
 📅 1/4–31/10, fullservice 1/4–1/10



Vakkert beliggande langs Sognefjorden, 3 km frå Sogndal sentrum. Vi tilbyr hytter, leilegheiter, asfalterte bubilplassar, gras/plen for vognar og telt. Fjordutsikt til alle. 1 km Kulturhistorisk Fjordsti på guidet App. Utgangspunkt til mange nasjonale attraksjonar. Turterreng i nærområdet. Gratis Wifi.

Beautifully situated along Sognefjord, 3 km from the centre of Sogndal. We offer cabins, apartments, asphalted motorhome sites, grass/lawn for caravans and tents. Fjord views for all. 1 km Cultural-Historic Fjord trail with an app guide. Central starting point for many national attractions. Good walking terrain on the doorstep. Free WiFi.

Wunderschön am Sognefjord gelegen, nur 3 km von Sogndal entfernt. Wir bieten Hütten, Ferienwohnungen, asphaltierte Wohnmobilstellplätze. Wohnwagen- und Zeltplätze im Gras. Fjordblick für alle. 1 km kulturhistorischer Fjordwanderweg mit Hilfe einer App. Guter Ausgangspunkt für viele Attraktionen nationaler Bedeutung. Wanderterrain in unmittelbarer Nähe. Gratis Wlan.

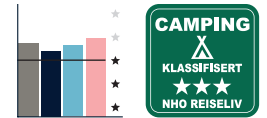
🏠 15 ★★-★★★★★



Lyngmo Gjestehus og Camping B10



📍 Lyngmo 21, 6869 Hafslø
 ☎️ +47 57 68 43 66
 ✉️ booking@lyngmoinfo.com
 🌐 www.lyngmoinfo.com
 📅 18/5–6/9, fullservice 17/6–30/8



Lyngmo Gjestehus og Camping ligger idyllisk til ved Hafsløvatnet i Sogn. Du kan campe, bo i hytter eller rom med bad. Gjestekjøkken, sanitæranlegg og familiegarderobe var nybygd sommeren 2016. Velkommen til et rusfritt og familievennlig opphold!

Lyngmo Gjestehus and Camping is idyllically situated by Hafsløvatnet lake in Sogn. Here, you can camp or stay in a cabin or a room with bathroom. The guest kitchen, sanitary facilities and family cloakroom were newly built in the summer of 2016. Welcome to an alcohol-free and family-friendly stay!

Lyngmo Gjestehus und Camping liegt idyllisch am See Hafsløvatnet in der Region Sogn. Sie können in Hütten oder Zimmern mit Bad übernachten oder Campen. Seit 2016 stehen neue Gästeküche, Sanitäreanlagen und Familiengarderobe zur Verfügung. Wir wünschen Ihnen einen schönen Aufenthalt mit Ihrer Familie. Und ganz ohne Rauschmittel.

🏠 7 ★★-★★★★★



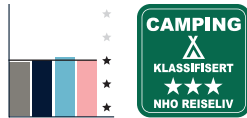


Pluscamp Sandvik Camping

B9



Rådhusvegen 2, 6868 Gaupne
 +47 992 06 110
 post@gaupnetunet.no
 www.gaupnetunet.no
 Hele året, fullservice 15/5-15/9



Me tilbyr hotellrom, høgstandardhytter og enkle campinghytter. Kort avstand til Urnes Stavkyrkje og Jostedalsbreen. Me ligg i eit område mellom tre nasjonalparkar. Guida Breturar, kajakturar og rafting. I fjella rundt oss finst ei mengd godt merka fjellturar.

We offer hotel rooms, high-standard cabins and simple camping cabins. Short distance to Urnes Stave Church and Jostedalsbreen glacier. We are uniquely situated between three national parks. Guided glacier tours, kayak trips and rafting. The surrounding mountains offer plenty of well-marked mountain walks with fantastic views!

Wir bieten Hotelzimmer, Hütten mit hohem Standard sowie einfachere Campinghütten. Moderne Sanitäreanlagen. Kurze Fahrt zur Urnes Stabkirche und zum Gletscher Jostedalsbreen. Wir sind unweit von drei Nationalparks. Geführte Gletscherwanderungen, Kajaktouren und Rafting. In den Bergen um uns herum sind viele markierte Bergtouren. Mehrere davon mit ausgezeichnetem Blick.

28 ★★-★★★★★

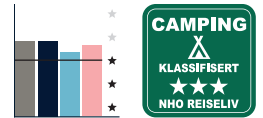


Jostedal Camping

B9



Jostedalsvegen 3041, 6871 Jostedal
 +47 977 56 789
 post@jostedalcamping.no
 www.jostedalcamping.no
 1/5-15/10, fullservice 1/6-1/9



Vi ligg ved breelv i Jostedalen. Rafting rett frå campingplassen. Like i nærleiken guida Breturar på Nigardsbreen og Austdalsbreen. Perfekt utgangspunkt for fjellturar i dei to nærliggande Nasjonalparkane Jostedalsbreen og Breheimen. 2,5 km til Breheimsenteret Nasjonalparksenter.

Jostedal Camping enjoys a quiet, sunny and idyllic location near Jostedalen glacier. Rafting straight from the campsite. Guided tours on the nearby Nigardsbreen and Austdalsbreen glaciers. Perfect starting point for mountain walks in Jostedalsbreen and Breheimen national parks. 2.5 km to Breheimen National Park Centre.

Sonnig, ruhig und idyllisch gelegen an einem Gletscherfluss im Jostedalen. Rafting direkt vom Campingplatz aus möglich. Ganz in der Nähe können Sie an geführten Gletschertouren auf dem Nigardsbreen und dem Austdalsbreen teilnehmen. Perfekter Ausgangspunkt für Bergwanderungen in den beiden nahegelegenen Nationalparks Jostedalsbreen und Breheimen. Das nahegelegene Nationalparkzentrum Breheimsenteret ist empfehlenswert.

12 ★★-★★★★★



SOGNEFJORD



Nærøyfjorden | © Sverre Hjørnevik



Høyanger | © Vegard Aasen VERI Media



Nigardsbreen Glacier | © Håvard Nesbo



Balestrand Fjord Angling | © Håvard Nesbo

A Jostedal Camping, Jostedal
Tel: +47 9775 6789 | www.jostedalcamping.no
post@jostedalcamping.no

- Located only 3 minute drive from Breheimsenteret and the campsite is an excellent starting point for hikes into the two great National Parks Jostedalsbreen and Breheimen.

B Pluscamp Sandvik, Gaupne
Tel: +47 992 06 110 | gaupnetunet.no
post@gaupnetunet.no

- Family campsite with cabins by the Sognefjord. Part of Gaupnetunet Hotell & Hytter.

C Lyngmo Gjestehus og Camping, Hafslø
Tel: +47 5768 4366 | www.lyngmoinfo.com
booking@lyngmoinfo.com

- Lyngmo is beautifully situated by the lake in Hafslø, about 14 km from Sogndal.

D Kjørnes Camping & Fjord Cabins, Sogndal

Tel: +47 9754 4156 | www.kjornes.no | camping@kjoernes.no

- Kjørnes Camping & Cabins is beautifully situated by the Sognefjord, 3 km from Sogndal.

E Vassbakken Kro og Camping, Skjolden

Tel: +47 576 86 188 | www.vassbakken.com
info@vassbakken.com

- Midway between Skjolden and Fortun in a valley surrounded by steep mountains lies Vassbakken - right on the Sognefjellsvegen national tourist route, and the beautiful Åsafossen waterfall beside.

F Vang Camping, Gudvangen

Tel: +47 576 33 926 | www.vang-camping.no
post@vang-camping.no

- Vang Camping is beautifully situated in magnificent nature, in the middle of the UNESCO Nærøyfjord, World Heritage Site.

G Østerbø Fjellstove, Aurlandsdalen Valley
Tel: +47 576 31 177 | www.aurlandsdalen.com
sandra@aurlandsdalen.com

- Østerbø Fjellstove is a large and historical tourist station in Aurlandsdalen valley. Stay in comfortable hotel rooms, apartments, cabins, and campsite. Enjoy breakfast, lunch, and dinner here.

Find more accommodation in Sognefjord at sognefjord.no

In Sognefjord you will find many of Norway's major attractions, such as three well known national parks, two UNESCO sites, national scenic routes, national information centres and more.

Join activities such as:

- Hiking
- Glacier lake kayaking
- Glacier Walking
- Fjord Kayaking
- Mountaineering
- Fishing
- Biking
- Summer Skiing
- Boat trips
- Rafting
- Canyoning
- Rib-tours
- Fjordcruise
- Indoor playground

– and lots more!



Visit Sognefjord

Visit Sognefjord

Tel: +47 99 23 15 00

info@sognefjord.no

www.sognefjord.no

SOGNEFJORD



The Flam Railway | © sverrehjornevik.com Filmm AS





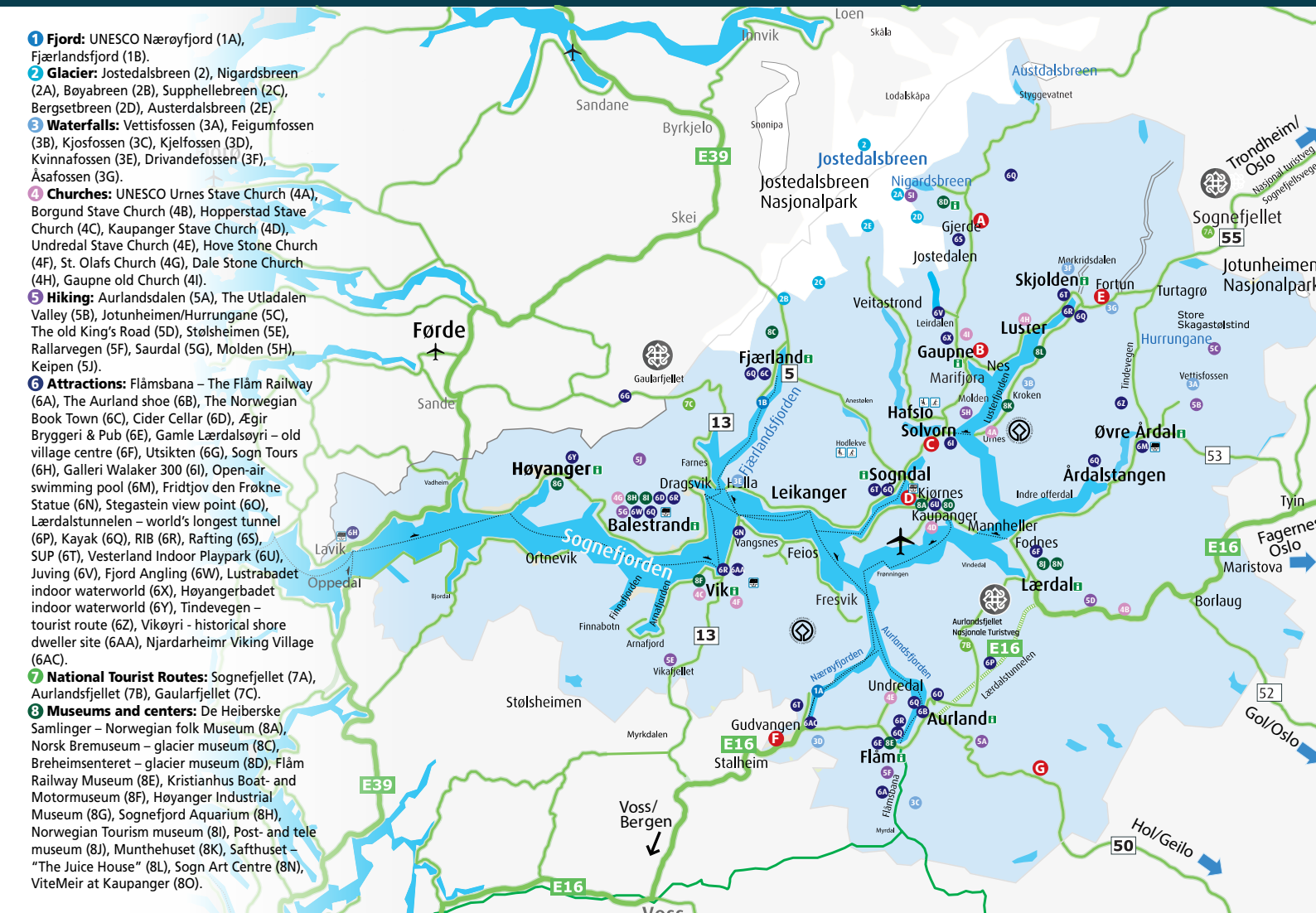
Borsteinen, Luster | © Falkeblikk AS



Urnes stave church | © Håvard Nesbo



© Vegard Aasen / VERI Media



Sogndal | © Vegard Aasen VERI Media

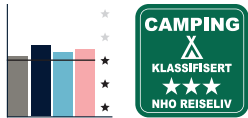


Fjord Cycling | © Vegard Aasen VERI Media

Systromd Camping B10



👤 Husabøvegen 1, 6863 Leikanger
 ☎️ +47 918 19 912
 ✉️ post@systromdcamping.no
 🌐 systromdcamping.no
 📅 1/6-30/8



Ei familiebedrift som ligger en 1/2 times køyring frå Sogndal. På plassen finn du ei badestrand nede ved Sognefjorden. Plassen ligg sentralt i forhold til dagsturer til attraksjonar som Balestrand, Flåm og isbremuseum i Fjærland og Jostedal m.m.

A family business located 30 min drive from Sogndal. On site we have a beach by the Sognefjorden. Cabins with and without showers in various sizes. The place is centrally located in relation to day trips to attractions such as Balestrand, Flåm and the glacier museum in Fjærland and Jostedal.

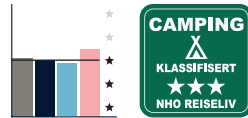
Ein Familienunternehmen in der Nähe von Sogndal. Am Ufer des Sognefjords finden Sie einen Badestrand. Wir haben Hütten mit/ohne Duschen verschiedener Größen. Der Campingplatz hat eine gute Lage in Bezug auf Tagesausflüge. Die Orte Balestrand und Flåm sowie das Gletschermuseum in Fjærland und das Tal Jostedal sind besonders empfehlenswert.



Veganeset Camping A10



👤 Dragsvik 15, 6899 Balestrand
 ☎️ +47 480 75 339 / 911 28 133
 ✉️ post@veganesetcamping.no
 🌐 www.veganesetcamping.no
 📅 20/5-15/9, fullservice 1/6-1/9



Veganeset Camping ligger idyllisk til ved Sognefjorden, ved Dragsvik, 9 km frå Balestrand sentrum, perla ved Sognefjorden. Campinghytter og plasser for bobil, campingvogner og telt. Et flott utgangspunkt for dagsturer, og har umiddelbar nærhet til turløyper i skog og fjell. Gratis wifi.

Veganeset Camping is idyllically located along Sognefjorden at Dragsvik, 9 km from Balestrand, the pearl of Sognefjord. Camping cabins and sites for motorhomes, caravans and tents. A great starting point for day trips and has immediate access to walking trails in the forest and mountains. Free WiFi.

Der Campingplatz Veganeset liegt idyllisch am Sognefjord bei Dragsvik, 9 km von Balestrand, der Perle des Sognefjords, entfernt. Campinghütten und Stellplätze für Wohnmobile, Wohnwagen und Zelte. Ein toller Ausgangspunkt für Tagesausflüge. Wanderwege im Wald und in den Bergen sind in unmittelbarer Nähe. Kostenloses WLAN.





243



Tveit Camping

B10



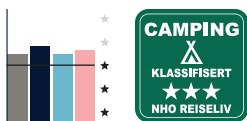
Vangsnesvegen 670, 6894 Vangsnes

+47 911 41 879

post@tveitcamping.no

www.tveitcamping.no

1/5-20/9



Ligg ved Sognefjorden 3,5 km fra Vangsnes fergekai 7,5 km. fra Vik sentrum. Godt utgangspunkt for fotturar på vakre Vikafjell(stølsheimen). Biltur til Flåm, Gudvangen, Nærøyfjorden og Jostedalsbreen. Båttur til Fjærland bremuseum og Jostedalsbreen. Båthavn, med båtutleie, gratis WiFi.

Tveit Camping is located by Sognefjorden 3.5 km from Vangsnes ferry quay and 7.5 km. from Vik. Good starting point for walks on beautiful Vikafjell (stølsheimen). Flåm, Gudvangen, Nærøyfjorden and Jostedals glacier in driving distance. Boat trip to Fjærland Glacier Museum and Jostedals glacier. Marina, with boat hire, free WiFi.

Tveit Campingplatz liegt am Sognefjord 3,5 km vom Fähranleger Vangsnes. Der Ort Vik ist 7,5 km entfernt. Guter Ausgangspunkt für Wanderungen im schönen Vikafjell/Stølsheimen. Flåm, Gudvangen, Nærøyfjorden und der Gletscher Jostedalsbreen sind alle mit dem Auto erreichbar. Bootsfahrt zum Fjærland Gletschermuseum und zum Jostedalsbreen. Jachthafen mit Bootsverleih. Kostenloses WLAN.

10 ★★-★★★★★



Green Key - den internasjonale miljøsertifiseringen for reiselivsbedrifter

Green Key er reiselivets miljømerke og en av de største globale miljøsertifiseringsordningene med sertifiserte overnattings- og reiselivsbedrifter i 60 land.

Som gjest på en Green Key sertifisert virksomhet kan du være sikker på at overnattingsstedet har gått langt for å sikre at oppholdet ditt er så komfortabelt og hyggelig som mulig, samtidig som det jobbes kontinuerlig for å minimere miljøpåvirkning.

Green Key sertifiserte virksomheter oppfyller strenge miljøkrav innen de 14 følgende områder: miljøledelse, personalinvolvering, gjesteinformasjon, vann, vask og rengjøring, avfall, energi, mat, inneklima, uteområdet, samfunnsansvar, miljøaktiviteter, administrasjon og konferanse.

Et Green Key overnattingssted har også lagt til rette for at du som gjest kan ta miljøriktige valg.

Green Key - international environmental certification for operators in the tourism and hospitality industry

Green Key is the eco-label of tourism and one of the largest global environmental certification schemes, with certified accommodation and travel enterprises in 60 countries.

As a guest at a Green Key certified business, you can rest assured that the establishment has gone to great lengths to ensure that your stay is as comfortable and enjoyable as possible, while working continuously to minimise environmental impact.

Green Key certified businesses satisfy strict environmental requirements in the following areas: Environmental management, staff participation, guest information, water supplies, washing and cleaning services, waste, energy, food, indoor climate, outdoor areas, corporate social responsibility, environmental activities, administration and conference facilities.

Green Key accommodation also enables you as a guest to make environmentally sound choices.

Green Key - die internationale Umweltzertifizierung für die Tourismusbranche

Green Key ist das Umweltzeichen für Tourismusbetriebe und eines der größten globalen Umweltzertifizierungssysteme mit zertifizierten Hotels und Freizeitparks in 60 Ländern.

Bei einem Green Key-zertifizierten Betrieb haben die Gäste die Garantie, dass das Hotel einen umfassenden Prozess durchlaufen hat, um sicherzustellen, dass ihr Aufenthalt möglichst bequem und angenehm ist, gleichzeitig wird kontinuierlich darauf hingearbeitet, die Umweltauswirkungen zu verringern.

Green Key-zertifizierte Unternehmen erfüllen in den folgenden 14 Bereichen strenge Umweltanforderungen: Umweltmanagement, Mitarbeiterbeteiligung, Gästeinformation, Wasser, Wäsche und Reinigung, Abfall, Energie, Lebensmittel, Raumklima, Außenbereiche, soziale Verantwortung, Umweltaktivitäten, Verwaltung und Konferenzen.

Ein Green Key-Hotel ist auch so konzipiert, dass Gäste umweltfreundliche Entscheidungen treffen können.



244

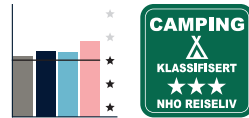


Djuvik Camping

A10



Vangsnesvegen 456, 6894 Vangsnes
 +47 911 41 878
 post@djuvikcamping.no
 djuvikcamping.no
 1/5-30/9



Plassen ligg fint til i naturskjønne omgivelser ved Sognefjorden, mellom Vik sentrum og Vangsnes. 20 campinghytter av ulik standard og storleik. Fint utgangspunkt for dagsturer i fjellet, fiske i fjorden, båtutleie, badestrand, båtturer på Sognefjorden. 5 km til laksefiske i Vika-elva.

Djuvik Camping is situated by the World Heritage listed Sognefjord. 20 cabins of different sizes and standards. Fantastic starting point for hiking, fishing, boat rental, beach and boat trips on the Sognefjord. Salmon fishing in Vika river, 5 km from site. Welcome to stunning outdoor experiences with us!

Der Campingplatz liegt in reizvoller Umgebung am Sognefjord, zwischen den Ortschaften Vik und Vangsnes. 20 Campinghütten unterschiedlicher Standards und Größen. Schöner Ausgangspunkt für Tagesausflüge in die Berge, Fjordangeln, Bootsverleih, Bootsfahrten auf dem Sognefjord, Badestrand, Lachsangeln im Fluss Vika 5 km vom Campingplatz entfernt.

22 ★★-★★★★★




245

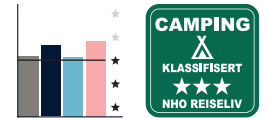


Bøyum Camping AS

B9



Fjærlandsfjorden 39, 6848 Fjærland
 +47 482 35 724
 post@boyumcamping.no
 www.boyumcamping.no
 Hele året, fullservice 15/5-20/9




Ligger under breen mellom fjord og fjell. Utleie av hytter og rom. 30 plasser for telt caravan og bobil. Servicebygg med vaskemaskin. Resepsjon med pizza og bar. Breturar, turløyper, fiske, leikeplass, sandvolleyball og ballbinge. Gratis Wifi. Like ved Norsk Bremuseum og den Norske bokbyen.

Bøyum Camping is located below the glacier between fjord and mountains. 9 cabins with shower and toilet. 9 double rooms with shared facilities. 30 spaces for tents, caravans and motorhomes. Service building. Reception and bar serving pizza. Glacier tours, walking trails, fishing, playground, sand volleyball and ballgame arena. Free WiFi.

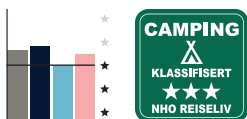
Bøyum Camping liegt unterhalb eines Gletschers zwischen Fjorden und Bergen. 9 Kabinen mit Dusche und WC. 9 Zimmer für zwei Personen, die sich Bad und Küche teilen. 30 Stellplätze für Zelte, Wohnwagen und Wohnmobile. Waschmaschinen im Servicegebäude. Rezeption mit Pizza und Bar. Gletschertouren, Wanderwege, Angeln, Spielplatz, Beachvolleyball und Bolzplatz. Kostenloses Wlan.

9 ★★★★★





📍 Jølstervegen 3261, 6843 Skei
 ☎ +47 57 72 82 34
 ✉ malene@skeiservicenter.no
 🌐 www.jolsterpanorama.no
 📅 Hele året, fullservice hele året



Campingplass med 70 oppstillingsplassar for bubil, caravan og telt. 2 sanitæranlegg med familierom, kjøkken, vaskemaskin og tørketrommel. Plassen ligger idyllisk til med Jølstravatnet, der ein kan fiske Jølstraure nesten rett frå plassen sin, og gode turmuligheter. Gratis Wifi.

We are a year-round campsite with 70 places for motorhomes, caravans and tents. 2 sanitary facilities with family room, kitchen, washing machine and tumble dryer. The site is idyllically located by Jølstravatnet lake, where you can fish almost directly from your camping spot. Good walking opportunities. Free WiFi.

Unser Campingplatz ist ganzjährig geöffnet mit 70 Stellplätzen für Wohnmobile, Wohnwagen und Zelte. Zwei Sanitäranlagen mit Familienzimmern, Küche, Waschmaschine und Trockner. Der Campingplatz liegt idyllisch direkt am Jølstravatnet, was das Angeln auf Jølstraforelle direkt vom Stellplatz aus ermöglicht. Gute Wandermöglichkeiten. Kostenloses WLAN.

🏠 9 ★★-★★★★★



MELLOM FJORD OG FJELL

- Hytter og camping av god standard
 - Oppvarmede svømmebasseng
 - Lekeplass og andre aktiviteter
 - Dagsturer til severdigheter
- Gode fiskemuligheter – fint turterreng
 - Gangavstand til bygdesentrum



AKTIV FERIE FOR HELE FAMILIEN

Gloppen Camping
 6823 Sandane (Nr. 252)
 Telefon 94 80 03 09
 post@gloppen-camping.no
 www.gloppen-camping.no



247

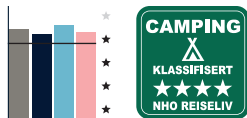


Jølstraholmen Camping AS

A9



Jølstravegen 721, 6847 Vassenden
 +47 952 97 879
 post@jolstraholmen.no
 jolstraholmen.no
 Hele året, fullservice 15/6-31/8



Campingplass med 50 plassar og 23 hytter og ligg ved elva Jølstra. Utleige av el-sykler, sykler, båt, kajakk, kano og SUP. Leikeplass med trampoliner, zipline, interaktivt fotballmål, dansebue, vannsklie og bordtennis. I nærheten er Jølster skisenter, Sunnfjord Golfklubb, Jølster Rafting, og Haugabreen.

Campsite with 50 places and 23 cabins and are located close to the river Jølstra. We lease out e-bikes, bicycles, boats, kayaks, canoes and SUPs. Playground with trampolines, zipline, interactive football goal, dancing, water slide and table tennis. Nearby are Jølster Ski Centre, Sunnfjord Golf Club, Jølster Rafting, and Haugabreen glacier.

Ganzjährig geöffnet und bietet 50 Stellplätze und 23 Hütten. Am Campingplatz vorbei fließt der Fluss Jølstra. Verleih von E-Bikes, klassischen Fahrrädern, Booten, Kajaks, Kanus und SUP-Boards. Spielplatz mit Trampolinen, Seilrutsche, interaktivem Fußballtor, Tanzbogen, Wasserrutsche und Tischtennis. Der Skicenter Jølster, der Sunnfjord Golfclub, Jølster Rafting und Haugabreen sind in der Nähe.



248

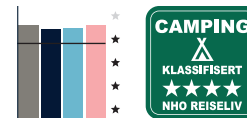


Førde Gjestehus og Camping

A9



Kronborgvegen 44, 6813 Førde
 +47 57 82 65 00 / 468 06 000
 post@fordecamping.com
 fordecamping.com
 Hele året, fullservice hele året



Campingplass med 50 plassar og 22 hytter og ligg ved elva Jølstra. Utleige av el-sykler, sykler, båt, kajakk, kano og SUP. Leikeplass med trampoliner, zipline, interaktivt fotballmål, dansebue, vannsklie og bordtennis. I nærheten er Jølster skisenter, Sunnfjord Golfklubb, Jølster Rafting, og Haugabreen.

Campsite with 50 places and 22 cabins and are located close to the river Jølstra. We lease out e-bikes, bicycles, boats, kayaks, canoes and SUPs. Playground with trampolines, zipline, interactive football goal, dancing, water slide and table tennis. Nearby are Jølster Ski Centre, Sunnfjord Golf Club, Jølster Rafting, and Haugabreen glacier.

Ganzjährig geöffnet und bietet 50 Stellplätze und 22 Hütten. Am Campingplatz vorbei fließt der Fluss Jølstra. Verleih von E-Bikes, klassischen Fahrrädern, Booten, Kajaks, Kanus und SUP-Boards. Spielplatz mit Trampolinen, Seilrutsche, interaktivem Fußballtor, Tanzbogen, Wasserrutsche und Tischtennis. Der Skicenter Jølster, der Sunnfjord Golfclub, Jølster Rafting und Haugabreen sind in der Nähe.





250

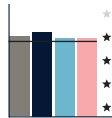


Byrkjelo Camping

A9



- Breimsvegen 1823, 6826 Byrkjelo
- +47 917 36 597
- camping@breim.no
- www.byrkjelocamping.no
- Hele året, fullservice hele året



Ligger mellom fjorder og fjell. Helårshytter, plasser for bobil, campingvogn, telt og hengekøye. Badebasseng, lekeplass, bordtennis, sandvolleyball, trampoline og flotte turområder. Ørretfiske, båtutleie og brevandring i nærheten. Ladestasjon og kort avstand til bakeri og dagligvarer.

Between deep fjords, majestic mountains and glaciers you will find us. Year-round cabins, space for motorhomes and caravans, tents and hammocks. Swimming pool, playground, table tennis, sand volleyball, trampoline and great walking areas. Trout fishing, boat hire and glacier hiking nearby. Charging station and a short distance to bakery and supermarket.

Zwischen tiefen Fjorden, majestätischen Bergen und Gletschern finden Sie uns. Ganzjährig geöffnete Hütten, Platz für Wohnmobile und Wohnwagen, Zelte und Hängematten. Schwimmbad, Spielplatz, Tischtennis, Sandvolleyball, Trampolin und tolle Wandergebiete. Forellenangeln, Bootsverleih und Gletscherwanderungen in der Nähe. Ladestation und kurze Entfernung zum Bäcker und Supermarkt.

10 ★★-★★★★★



252



Gloppen Camping og Fritidssenter

A9



- Sørstrandsvegen 195, 6823 Sandane
- +47 948 00 309 / 414 68 433
- post@gloppen-camping.no
- www.gloppen-camping.no
- Hele året, fullservice 1/5-1/10



Familievennleg campingplass som ligg idyllisk til ved Gloppefjorden. Campingen har badestrand og oppvarma utandørs badebasseng. Vi tilbyr overnatting i ferieleiligheter og helårshytter. Vi har og oppstillingsplassar for campingvogn og bubil, samt teltplassar.

Gloppen Camping is a family-friendly campsite idyllically located by Gloppefjorden. The campsite has a beach and a heated outdoor swimming pool. We offer accommodation in holiday apartments and year-round cabins. We also have places for caravans, motorhomes and tents.

Gloppen Camping ist ein familienfreundlicher Campingplatz mit idyllischer Lage am Gloppefjord. Der Campingplatz bietet einen Badestrand und ein beheiztes Freibad. Bei uns können Sie in Ferienwohnungen und in Hütten übernachten, die ganzjährig buchbar sind. Wir haben auch Stellplätze für Wohnwagen und Wohnmobile sowie Zeltplätze.

24 ★★-★★★★★





255



Nesjartun Camping

A9



Nordfjordvegen 3731, 6774 Nordfjordeid
 +47 916 02 732 / 906 35 695
 post@nesjartun.no
 www.nesjartun.no
 1/5-1/10, fullservice 20/6-12/8



Ligger idyllisk til ved Hornindalsvannet. Fint utgangspunkt for dagsturer til Ytre og Indre Nordfjord. Laksefiske i Eidselva. Nesjartun er en ideell stad for dagsturer i alle retninger, Måløy, Selje og Vestkapp, Stryn og Briksdalen, Geiranger, Ålesund og Runde. Båttutleige på Hornindalsvatnet.

Idyllically located by Hornindalsvannet lake. Ideal starting point for day trips to Ytre- and Indre-Nordfjord. Salmon fishing in Eidselva. Nesjartun is an ideal base for day trips in all directions: Måløy, Selje and Vestkapp, Stryn and Briksdalen, Geiranger, Ålesund and Runde. Boat rental on Hornindalsvatnet lake.

Idyllisch am Hornindalsvatnet gelegen. Lachsangeln im Fluss Eidselva. Nesjartun ist ein idealer Ort für Tagesausflüge in alle Richtungen: Måløy, Selje und ans Westkap, Stryn und Briksdalen, Geiranger, Ålesund und Runde. Bootsverleih am See Hornindalsvatnet.

11 ★★-★★★★★



261

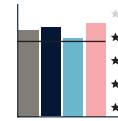


Sande Camping

B9



Lodalsvegen 493, 6789 Loen
 +47 416 69 192 / 975 03 750
 post@sande-camping.no
 sande-camping.no
 Hele året, fullservice 1/5-31/8



Flotte oppstillingsplasser direkte ved Lovatnet. Hytter og apartments. Gratis ørretfiske, båttutleige, gode vandrestier, Via ferrata, Loen Skylift og topptur til Skåla 1484 moh. mfl. Perfekt område for ein aktiv ferie, eller om du vil slappe av og nyte stillheten og naturen. Nordfjord – alt i ein fjord.

Great camping spots by Lovatnet lake. Cabins and apartments. Free trout fishing and boat hire. Via ferrata, Loen Skylift, Skåla tower, and more. Perfect for an active holiday, or for those who just want to relax and enjoy nature. Nordfjord – all in one fjord!

Tolle Stellplätze direkt am See Lovatnet. Hütten und Ferienwohnungen. Kostenloses Forellenangeln und Bootsverleih. Klettersteigen, Loen Skylift und der Gipfel Skåla sowie die Unterkunft Skålatårnet. Perfekte Gegend für einen Aktivurlaub oder für diejenigen, die einfach nur entspannen und die Natur genießen möchten. "Nordfjord – alles in einem Fjord".

13 ★★-★★★★★






Loenvatn Feriesenter

B9



📍 Lodalsvegen 393, 6789 Loen
 ☎ +47 402 46 871
 ✉ tor.sande@eninvest.net
 🌐 www.loenvatn.com
 📅 15/3-1/11, fullservice 1/6-1/9



Plassen ligg fint til ved Lovatnet, ca 4 km fra loen sentrum. Fine fotturer i kort avtand fra plassen, slik som skåla, bødalsæter og Kjendalsbreen. Kort biltur til vestkapp, geiranger, briksdalsbreen. Ørretfiske i lovatnet er gratis. Vi har utleige av kano, kajakk, båter og fiskeutstyr.

Loenvatn Camping is ideally located by Lovatnet lake, about 4 km from Loen. Fine walks a short distance from the campsite, such as Skåla tower, Bødalsæter, and Kjendalsbreen glacier. Short drives to Vestkapp, Geiranger and Briksdalsbreen glacier. Trout fishing in the lake is free. We have canoes, kayaks, boats and fishing tackle for hire.

Der Campingplatz ist schön am See Lovatnet gelegen, etwa vier km von Loen entfernt. Schöne Wanderwege unweit vom Campingplatz entfernt wie z.B. Skåla, Bødalsæter, Kjendalsbreen. Kurze Autofahrt ans Westkap, nach Geiranger und zum Briksdalsbreen. Das Forellenangeln im Lovatnet ist kostenlos. Verleih von Kanus, Kajaks, Booten und Angelausrüstung.

🏠 12 ★★★★★

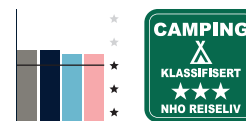


Tjugen Camping

B9



📍 Lodalsvegen 198, 6789 Loen
 ☎ +47 905 22 714
 ✉ camping@tjugen.no
 🌐 www.tjugen.no
 📅 1/4-15/10, fullservice 20/6-20/8



Campingen er vakkert plassert ved Loelva i Loen. Her er majestetiske fjell og brear. Supert utgangspunkt for turar til Skålatårnet, Loen Skylift, Via Ferrata, Lovatnet og Rakssetra. God plass til bobilar, campingvogner og telt. Vi har også campinghytter og feriehytter med online booking.

Tjugen Camping is a nice family run campsite located in beautiful surroundings by the Loen river. Perfect starting point for visiting Mt. Skåla, Loen Skylift, Via Ferrata, Loen valley and the glaciers. Good facilities and plenty of space for motorhomes, caravans and tents. We have small cabins and holiday cabins with online booking. Welcome to Tjugen Camping!

Tjugen Camping ist ein gemütlicher Campingplatz in wunderschöner Umgebung am Fluss Loelva in Loen. Hier sind majestätische Berge und Gletscher. Toller Ausgangspunkt für Ausflüge nach Skålatårnet, Loen Skylift, Via Ferrata, Lovatnet und Rakssetra. Viel Platz für Wohnmobile, Wohnwagen und Zelte. Wir haben auch Campinghütten und Ferienhütten mit Online-Buchung. Willkommen bei Tjugen!

🏠 6 ★★★★★





264

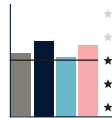


Lo-Vik Camping

B9



Fjordvegen 1105, 6789 Loen
 +47 57 87 76 19
 post@lo-vik.no
 www.lo-vik.no
 Hele året, fullservice 1/4-1/10



Ligg vakkert til ved Nordfjorden, 200 meter fra Loen sentrum. Vi er et svært sentralt utgangspunkt for aktiviteter og opplevelser i og ved Nordfjord. I løpet av en time kommer du til dei mest kjende attraksjonane som Kjenndalsbreen, Briksdalsbreen, Panoramaveien og Nasjonalpark senteret.

Lo-Vik Camping is beautifully situated by Nordfjorden, 200 m from Loen. Lo-Vik is a great starting point for activities and experiences in and around Nordfjorden. The Kjenndal and Briksdal glaciers, the Panorama Trail and the National Park Centre are all within an hour from here.

Lo-Vik Camping liegt wunderschön am Nordfjord nur 200 Meter vom Ort Loen entfernt. Unser Campingplatz bietet eine sehr gute Lage für Aktivitäten und Erlebnisse in der Region Nordfjord und am gleichnamigen Fjord. Innerhalb einer Stunde erreichen Sie die bekanntesten Sehenswürdigkeiten wie die Gletscher Kjenndalsbreen, Briksdalsbreen, die Panoramastraße und das Nationalparkzentrum.

🏠 24 ★★★★★-★★★★★



265

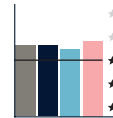


Gryta Camping

B9



Oldedalsvegen 1272, 6788 Olden
 +47 57 87 59 50
 gryta@gryta.no
 www.gryta.no
 1/5-1/10, fullservice 1/5-1/10



Eventyrlig vakkert ved Oldevatnet, med gratis båt til alle gjester! Camping med kvilepuls. Flott startpunkt for fjellturar. Hytter, camping og hengekøypeplassar. Bål plassar ved elva. Kort veg til Briksdalsbreen, Yrineset, Loen Skyllift og Via Ferrata Loen. www.gryta.no.

Beautiful location by Lake Oldevatnet. Free boats. Relaxed camping and a great starting point for mountain hikes. Cabins, camping and spaces for hammocs. Fire places by the river. Briksdal glacier, Yrineset, Loen Skyllift and Via Ferrata Loen just near by. Empty station for toilet, drinking water and internet is included.

Abenteuerlich schön am See Oldevatnet gelegen. Alle Gäste können sich Boote gratis ausleihen. Toller Ausgangspunkt für Bergwanderungen. Hütten, Camping- und Hängemattenplätze. Lagerfeuer am Fluss. Kurze Wege zum bekannten Gletscher Briksdalsbreen, Yrineset, Loen Skyllift und Via Ferrata Loen. Entsorgungsstation für Toiletten. Das Auffüllen vom Trinkwasser und Wlan sind inklusive.

🏠 5 ★★★★★






Foto: Loen Skylift / Bård Basberg.



267

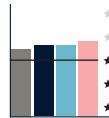


Stryn Camping

B9



Bøavegen 6, 6783 Stryn
 +47 57 87 11 36
 info@stryn-camping.no
 www.stryn-camping.no
 Hele året



Ligger midt i sentrum. Med mektige fjell, breer, fjorder, elver og fossefall byr Stryn på alt. Hos oss kan du overnatte i hytter, campingvogn, bobil eller telt. Vi har minigolf og trampoline. I nærheten er det sommerski, golf, riding, vannaktiviteter og fiske. Fantastiske områder for sykling og vandring.

We are conveniently located in the middle of Stryn, offering easy access to magnificent mountains, glaciers, fjords, rivers and waterfalls. Here you may stay in cabins, caravans, motorhomes or tents. We have mini golf and a trampoline. Nearby is summer skiing, golf, riding, water activities and fishing. Fantastic areas for cycling and walking.

Sie finden uns in Stryn. Mit mächtigen Bergen, Gletschern, Fjorden, Flüssen und Wasserfällen hat Stryn einiges zu bieten. Sie können in Hütten, Wohnwagen, Wohnmobilen oder Zelten übernachten. Minigolf und Trampolin auf dem Platz. Selbst im Sommer können Sie die Skier anschnallen. Golf, Reiten, Wasseraktivitäten und Angeln. Großartige Rad- und Wandergebiete.

24 ★★★★★-★★★★★



268



Kleivenes Camping

B9



Strynevegen 660, 6783 Stryn
 +47 906 45 091
 camping@kleivenes.no
 www.kleivenes.no
 1/5-10/10, fullservice 1/6-1/9



Plassert ved nedre enden av Strynsvatnet. Laksefiske. Fiskekort og båtutleie. Godt utgangspunkt for dagsturer til Geiranger, Trollstigen, Vestkapp, Gamle Strynefjellsvegen. Gode muligheter for fjellturer i idylliske og lune daler samt toppsturer til Lodalskåpa og Skåla m.fl.

Small, quiet and family-friendly campsite at the lower end of Strynsvatnet. Salmon fishing. Fishing license and boat hire. Playground. Good starting point for day trips to Geiranger, Trollstigen, Vestkapp, Gamle Strynefjellsvegen. Mountain hikes in idyllic and sheltered valleys as well as summit hikes to Lodalskåpa and Skåla etc.

Kleiner, ruhiger und familienfreundlicher Campingplatz am See Strynsvatnet. Lachsangeln. Angelschein und Bootsverleih. Der Gastgeber legt Wert auf Sauberkeit und ansprechende Sanitäreanlagen. Spielplatz. Guter Ausgangspunkt für Tagesausflüge nach Geiranger, Trollstigen, ans Westkap, Gamle Strynefjellsvegen. Varierte Wandermöglichkeiten in idyllischen Tälern sowie Gipfeltouren auf den Lodalskåpa und den Skåla.

13 ★★★★★-★★★★★





269

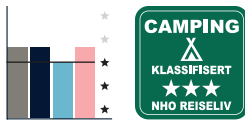


Mindresunde Camping

B9



Strynevegen 890, 6783 Stryn
 +47 57 87 75 32 / 415 66 316
 post@mindresunde.no
 www.mindresunde.no
 1/4-1/11, fullservice 1/6-1/9



Idyllisk og familievennleg plass ved Strynevatnet. 10 km fra Stryn sentrum. 10 hytter, telt, bobil og caravanplassar. Servicebygg, kiosk, trustier, fiske, båt og kanoer. Grillpaviljong ved vannet. Fri Wi-Fi. Sentralt for å nå opplevelser og aktiviteter i Nordfjord og rundtur Stryn- Geiranger- Hellesylt-Stryn.

Family-friendly campsite idyllically situated by Strynevatnet lake, 10 km from Stryn. 10 cabins for rent and places for motorhomes, caravans and tents. Service building, kiosk, walking trails, fishing, boat and canoe hire. Barbecue pavilion by the water. Free WiFi. Centrally located for experiences and activities in Nordfjord and Stryn-Geiranger-Hellesylt-Stryn round trip.

Idyllischer und familienfreundlicher Campingplatz am See Strynevatnet, 10 km von Stryn entfernt. 10 Hütten, Zelte, Stellplätze für Wohnmobile und Wohnwagen. Servicegebäude, Kiosk, Pfade, Angeln, Boot und Kanus. Grillpavillon am Wasser. Kostenloses WLAN. Zahlreiche Erlebnisse und Aktivitäten erwarten Sie in Nordfjord. Die Rundtour Stryn-Geiranger-Hellesylt und zurück nach Stryn ist empfehlenswert.

10 ★★-★★★★★



270

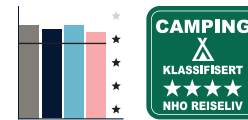


Pluscamp Strynsvatn Camping

B9



Strynevegen 1081, 6783 Stryn
 +47 57 87 75 43 / 468 11 767
 camping@strynsvatn.no
 www.strynsvatn.no
 Hele året, fullservice hele året



Utgangspunkt for fiske/fotturar og bilturar, bl.a. til Briksdalsbreen, Jostedalsbreen, Nasjonalparksenter, Loen Skylift, Via Ferrata, Vestkapp, Stryn sommarskisenter. Høgstandard hytter, campinghytter og bobil/caravan. Sandvolleyball-bane. Kano og båtutleige, badeplass. Gratis wi-fi.

Good starting point for fishing/hiking and day trips to Briksdal glacier, Jostedal glacier, the National Park Centre, Loen Skylift, Via Ferrata, Vestkapp and Stryn summer ski resort. High-standard cabins, camping cabins and motorhome/caravan places. Sand volleyball. Barbecue pavilion. Sale of fishing licences, canoe and boat hire, swimming. Free WiFi.

Guter Ausgangspunkt zum Angeln und Wandern sowie Autoausflüge zu den Gletschern Briksdalsbreen und Jostedalsbreen, zum Nationalparkzentrum, Loen Skylift, Via Ferrata, ans Westkap, Stryn Sommerskicenter. Hütten mit hohem Standard, Campinghütten und Wohnmobil- und Wohnwagen. Beachvolleyballfeld. Grillpavillon. Verkauf von Angelkarten, Kanu- und Bootsverleih, Badestelle. Kostenloses WLAN.

33 ★★★★★-★★★★★





272




Vinje Camping

B9



Geirangervegen 146, 6216 Geiranger
 +47 70 26 30 17
 post@vinjecamping.no
 www.vinjecamping.no
 1/5-15/10, fullservice 15/6-20/8



Plassen er liten og fredelig, naturlig skjermet for vær og vind, med bål og grillplass. Her er også startpunktet til flere flotte, merkede fotturer. Det er gangavstand til det livlige kaiområdet med daglige cruisebåtaneløp. Sightseeingtur på Geirangerfjorden anbefales.

Small, peaceful and naturally sheltered. A bonfire and barbecue area are built under an overhanging stone. Great starting point for several marked hikes. Walking distance to the lively quay area with daily cruise boat calls. We recommend a trip on the Geiranger Fjord.

Dieser Campingplatz ist klein und ruhig. Unter einer Steinplatte haben wir eine Lagerfeuer und einen Grillplatz errichtet. Hier ist auch der Ausgangspunkt für mehrere tolle, markierte Wanderungen. Den lebhaften Hafen erreichen Sie zu Fuß. Wir empfehlen eine Sightseeing-Tour auf dem Geirangerfjord, der auf der Liste des UNESCO-Weltkulturerbes steht.



273

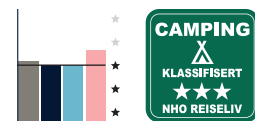


Geiranger Camping

B9



Maråkevegen 59, 6216 Geiranger
 +47 70 26 31 20
 post@geirangercamping.no
 www.geirangercamping.no
 1/5-30/9, fullservice 1/6-31/8



Ligger i sentrum av Geiranger, ved enden av den vakre Geirangerfjorden. Vi kan tilby plasser for bobiler, campingvogner og telt. Campingplassen har et moderne sanitæranlegg og vann- og tømmeservice for bobiler. Vaskeri med myntautomater. Trådløst internett. Resepsjon med storkiosk.

Geiranger Camping is located in Geiranger at the end of beautiful Geirangerfjorden. We can offer places for motorhomes, caravans and tents. The campsite has modern sanitary facilities and water and wastemptying service for motorhomes. Laundry with coin-operated machines. WiFi. Reception with well-stocked kiosk.

Geiranger Camping liegt im Ortskern von Geiranger, am Ende des wunderschönen Geirangerfjords. Wir können Stellplätze für Wohnmobile, Wohnwagen und Zelte anbieten. Der Campingplatz verfügt über eine moderne Sanitäreanlage und eine Wasser- und Entleerungsstation für Wohnmobile. Waschsalon und vergessen Sie dabei nicht Ihre Münzen. Wlan. Rezeption mit Kiosk.





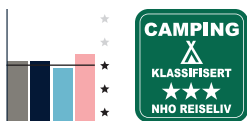
274



Grande Hytteutleige og Camping B9



Ørnevegen 196, 6216 Geiranger
 +47 70 26 30 68
 office@grande-hytteutleige.no
 www.grande-hytteutleige.no
 26/5-2/10, fullservice 26/5-2/10



Beliggende i Geiranger, Møre og Romsdal, helt nede ved Geirangerfjorden nedenfor den berømte Ørneveien. Utleie av motorbåter, kajaker, fiskeutstyr samt guida kajakturer. Flott utgangspunkt for fjellturer. Velkommen til oss!

Grande Hytteutleige is nicely situated right by the famous Geiranger fjord. Great views from all cottages and the camping site. High standard. We have motor boats, kayaks and fishing equipment for hire, and we also offer guided kayak tours. Welcome to us!

Grande Hytteutleige liegt direkt an dem berühmten Geiranger Fjord. Von die Hütten und Campingplatz gibt es schön Aussicht zum Fjord und Berge. Hoch Standard. Wir vermieten Roderboote, Motorboote, Kajaks und Angelausrüstung. Viel Spaß! Wir wünschen Sie herzlich willkommen!

16 ★★-★★★★★



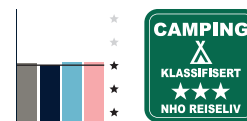
275



Gjerde Camping B9



Valldalsvegen 834, 6210 Valldal
 +47 917 64 855
 gjcamp@online.no
 www.gjerde-camping.no
 Hele året, fullservice 1/5-1/11



Hyttene er fullt utstyrte. Stor veranda med utemøbler og grill, bad med toalett og dusj, samt eige vaskerom. Dusj og vaskerom med vaskemaskin og tørketrommel. Merka turløyper i nærområdet. Vi sel også fiskekort.

Gjerde Camping is ideally situated at the heart of the strawberry garden district, Valldal. You'll find us halfway between Trollstigen and Geiranger on the tourist route "The Golden Route". Sportsfishermen will find the rivers rewarding. You can also go fishing in the nearby mountain lakes. Buy your fishing licence from us.

Die Hütten verfügen über eine voll ausgestattete Küche mit Geschirrspüler, Herd und Kühl-/Gefrierschrank sowie Kabel-TV. Sie sind winterisoliert und mit Holzkamin ausgestattet. Große Veranda mit Gartenmöbeln und Grill, Badezimmer mit WC und Dusche. Dusch- und Waschraum mit Waschmaschine und Trockner. Markierte Wanderwege in unmittelbarer Umgebung. Verkauf von Angelscheinen.


15 ★★-★★★★★



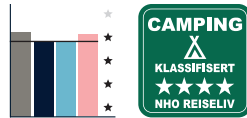


Koiestay

B9



👤 Strandavegen 17, 6200 Stranda
 📞 +47 451 64 000
 ✉ booking@koiestay.no
 🌐 www.koiestay.no
 📅 Hele året, fullservice 1/5-1/11



Ligger ved Stranda sentrum. Fiskemuligheter i sjø, og i lakseelv. Båttutleie. Utgangspunkt for fotturer i fjellet, og dagsturer m/bil-buss-båt til Geiranger, Runde, Trollstigen, Ålesund og Molde. Stranda Skisenter 5 km. Ladestasjon for Tesla. RIBtur, guidet fjelltur kan bookes online på visitstranda.com


Located close to Stranda centre. Sea-fishing and angling in the nearby salmon river. Boat rental. A good starting point for walking in the mountains, and day trips with car-bus-boat to Geiranger, Runde, Trollstigen, Ålesund and Molde. 5 km to Stranda Ski Centre. RIB tours, guided mountain tours can be booked online at visit-stranda.com

Wir befinden uns in der Nähe von Stranda. Gute Angelmöglichkeiten im Meer und im nahegelegenen Lachsfluss. Bootsverleih. Guter Ausgangspunkt für Wanderungen in die Berge und Tagesausflüge nach Geiranger, Runde, Trollstigen, Ålesund und Molde. Stranda Skicenter 5 km entfernt. Tesla-Ladestation. RIB-Tour, geführte Bergtour und vieles mehr auf visitstranda.com buchbar.

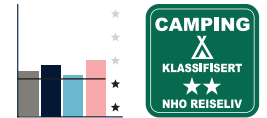


Hjørundfjord Camping

A9



👤 Skuleplassen 13, 6166 Sæbø
 📞 +47 70 04 00 16 / 901 59 274
 ✉ sletteda@online.no
 🌐 www.hjorundfjord-camping.no
 📅 1/6-31/8



Sæbø ligger ved Hjørundfjorden, en fiskerik fjord med de gigantiske Sunnmørsalpene rundt. Båttutleie med fritt fiske i Hjørundfjorden. Salg av fiskekort til Bondalselva. Fine muligheter for fjellturer. Ideelt utgangspunkt for dagsturer til Geiranger, Runde og Ålesund.

Located in Sæbø, 25 km from Ørsta, by the idyllic Hjørundfjorden, surrounded by the mighty Sunnmørsalps. Relax and enjoy the scenery or go fishing or hiking. Hjørundfjord Camping is also a great starting point for one days trips to Geiranger, Ålesund, Trollstigen, Runde or Atlanterhavsveien.

In naturschöner Umgebung in Sæbø finden Sie uns. Sæbø liegt am fischreichen Hjørundfjord umgeben von den gigantischen Sunnmørsalpen. Moderne Sanitäreanlagen. Bootsverleih mit kostenlosem Angeln im Hjørundfjord. Verkauf von Angelscheinen für den Fluss Bondalselva. Tolle Möglichkeiten für Bergwanderungen. Idealer Ausgangspunkt für Tagesausflüge nach Geiranger, Runde und Ålesund.





Geiranger Skywalk

DALSNIBBA 1500 METER

Oplev den spektakulære utsikta over Geirangerfjordområdet, og den 5 km lange Nibbevegen med 11 hårnålsvingar.

Butikk, café og toalett.

Book din billett på www.dalsnibba.no/booking

© Hyke Studio

Europas høgste fjordutsikt frå bilveg



© Hyke Studio



© Imagin01



© Hyke Studio



287

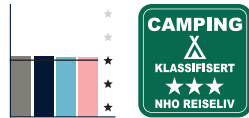


Trollveggen Camping

B9



Romsdalsvegen 9241, 6300 Åndalsnes
 +47 400 92 002
 post@trollveggen.no
 trollveggen.no
 10/5–20/9, fullservice 1/6–31/8



Velkommen til en enestående naturopplevelse på Trollveggen Camping. Nyt utsikten mot Trollveggen på den ene siden, og majestetiske Romsdalshorn på den andre. Et godt utgangspunkt for dagsturer til fots eller bil som f.eks Romsdalseggen, Romsdalsgondolen, Trollstigen.

Welcome to a unique nature experience at Trollveggen Camping. Relax in magnificent natural surroundings, enjoying the Trollveggen view on one side, and the majestic Romsdalshorn on the other. A good starting point for day trips, whether you want to hike, such as Romsdalseggen, or drive to Trollstigen, Atlanterhavsveien and Mardalsfossen.

Genießen Sie einzigartige Naturerlebnisse bei uns. Entspannen Sie sich in reizvoller Natur mit Blick auf den Trollveggen oder den majestätischen Gipfel Romsdalshorn. Ein guter Ausgangspunkt für Tagesausflüge, egal ob Sie eine Wanderung über Berggrat Romsdalseggen unternehmen oder die Highlights Trollstigen, Atlantikstraße und den Wasserfall Mardalsfossen vom Auto aus entdecken möchten.

4 ★★★★★



288

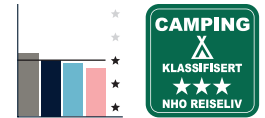


Trollstigen Camping

B9



Isterdalen, 6300 Åndalsnes
 +47 948 49 755 / 913 90 105
 booking@trollstigen.no
 trollstigen.no
 1/5–1/10, fullservice 1/6–1/8



Vår camping og gjestegård ligger i vakker natur med utsikt til Trollstigen. 10 km fra Åndalsnes mot Geiranger Rv63. Campingplass med telt og caravanplasser. Hytteutleie. Grillplass, leikeplass. Mye troll. Turstier, stor tax-free souvenirbutikk og restaurant.

Our campsite and guesthouse are located in beautiful nature with a view to Trollstigen. 10 km from Åndalsnes towards Geiranger on the Rv63. Campsite with tent and caravan places. Cabin rental. Bar-becue area, playground. Lots of trolls. Walking trails, large tax-free souvenir shop and restaurant.

Unser Campingplatz und Gasthof sind umgeben von wunderschöner Natur mit Blick auf den Trollstigen. 10 km von Åndalsnes Richtung Geiranger (Bundesstraße 63). Campingplatz mit Zelt- und Hüttenvermietung. Grillplatz, Spielplatz. Viele Trolle. Wanderwege, großes zollfreies Souvenirgeschäft und Restaurant.

19 ★★-★★★★★





Foto: Øyvind Heen / fjords.com

🇬🇧 The camping.no-app gives you all the certified campsites in Norway: directions, pictures, contact information and descriptions.

camping.no-appen er enkleste vei til alle klassifiserte campingplasser i Norge



Last ned app'en og få

- veibeskrivelse
- bilder
- kontaktinfo
- oversikt



Camping.no hentes i
App Store / Google Play



NHO
Reiseliv



289




Mjelva Camping og Hytter

B8



👤 Mjelva, 6300 Åndalsnes
 📞 +47 71 22 64 50
 ✉ post@mjelvacamping.no
 🌐 www.mjelvacamping.no
 📅 1/5-16/9, fullservice 1/6-25/8



Nyt utsikten til de mest berømte fjellene i Romsdal. Kort vei til Trollstigen og Romsdalsgondolen, og et godt utgangspunkt for dagsturer i distriktet som Romsdalseggen og Rampestreken. Populære reisemål er Atlanterhavsveien og Mardalsfossen. Minigolf, utesjakk og ballspill.

Mjelva Camping offers fantastic views of the infamous Romsdal mountains. A short distance to Trollstigen and the Romsdal gondola, and a good starting point for tours to the popular Romsdalseggen and Rampestreken or Atlanterhavsveien and Mardalsfossen. Playground, mini golf, outdoor chess and ball games. Fjord fishing. Welcome.

Mjelva Camping hat einen fantastischen Blick auf die berühmtesten Berge im Romsdal. Trollstigen und die Romsdal-Seilbahn sind unweit von uns. Guter Ausgangspunkt für Tagesausflüge und Bergtouren: der beliebte Romsdalseggen und Rampestreken. Beliebt sind auch die Ausflugsziele Atlantikstraße und der Wasserfall Mardalsfossen. Spielplatz und Minigolf. Angeln im Fjord.

🏠 19 ★★-★★★★★



291

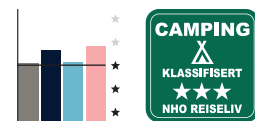


Måna Camping

B8



👤 Måna, 6386 Måndalen
 📞 +47 71 22 34 35
 ✉ ifarkvam@online.no
 🌐 www.manacamping.no
 📅 1/5-1/10, fullservice 1/5-1/10



Fiske i sjø, elv og fjellvann. Gode turmuligheter for dagsturer til Ålesund, Geiranger, Trollstigen, Molde, Atlanterhavsvegen. Vi har hytter i forskjellige størrelser. Telt, carvan og bobil plasser. Eget fryserom tilgjengelig for frysing av fisk, egen småbåthavn, gratis WiFi. Lekeplass og store gressplener.

Sea, river and mountain lake fishing. Good walking opportunities and ideally located for day trips to Ålesund, Geiranger, Trollstigen, Molde and the Atlantic Highway. We have cabins of various sizes. Places for tents, caravans and motorhomes. Freezer room available for freezing fish, private marina, free WiFi. Playground and large grassy areas.

Angeln in Meer-, Fluss- und Bergseen. Gute Wandermöglichkeiten, im Ortskern gelegen. Schöne Tagesausflüge nach Ålesund, Geiranger, Trollstigen, Molde und zur Atlantikstraße. Wir haben Hütten verschiedener Größen. Stellplätze für Zelte, Wohnwagen und Wohnmobile. Separater Gefrierraum für Ihren Fang, eigener Bootshafen, kostenloses Wlan. Spielplatz und große Rasenflächen.

🏠 20 ★★-★★★★★





CAMP

Kviltorp Camping Molde

hytter, leiligheter og sjøhus



Kviltorp Camping is located by the fjord 4 km east of Molde town centre, and 2 km west of Molde Airport. With the town centre, mountains, fjords and open ocean close by, great experiences are never far away. Kviltorp Camping Molde is open all year and offers high quality cabins and apartments by the fjord. The camp site is well equipped with electrical supply, internet access, sanitary outlet for mobile homes / modern sanitary facilities, a small meeting room and reception area with a TV. At the camp site there is also a kiosk serving hot dishes and there are also a supermarket nearby.

Welcome!



Kviltorp Camping ligger rett ved fjorden, 4 km øst for Molde sentrum og 2 km vest for Molde lufthavn. Med nærhet til byens sentrum, fjell, fjord og hav er aldri opplevelsene langt unna. Vi holder åpent hele året og tilbyr hytter, leiligheter og sjøhus med høy standard. Campingplassen er godt utstyrt med strømuttak, trådløs internettilgang, sanitær tømme-stasjon, moderne sanitæranlegg, resepsjon og tv-stue, internetstasjon og et lite møterom. På området er det matbutikk og storkiosk med varme retter.

Velkommen!

Tlf. (+47) 71 21 17 42
post@kviltorpcamping.no
www.kviltorpcamping.no

KVILTORP CAMPING
FANNESTRANDVEGEN 140,
6419 MOLDE
GPS Kordinater:
Breddegrad: 62.74262417
Lengdegrad: 7.233872346





292




Fagervik Camping

B8



Daugstadvegen 630, 6392 Vikebukta
 +47 99 29 07 22
 info@fagervikcamping.no
 www.fagervikcamping.no
 Hele året, fullservice 1/6-1/9



Ligger ved vannkanten i indre delen av Tresfjorden. Utmerkede fiskemuligheter og vakker natur. Hytter, oppstillingsplasser for bil, caravan og eget teltområde. Vi har også et kjøkken for våre campister, med kjøleskap og fryser. Lekeplass med lysbilde, swing og trampoline. Båtutleie og salg av fiskeutstyr.

Idyllically located by the water's edge in the inner part of Tresfjorden, an area known for its excellent fishing opportunities and beautiful scenery. We have cabins, places for motorhomes and caravans, and a separate area for tents. We also have a kitchen for our campers, with a fridge and freezer. Playground with slide, swing and trampoline.

Idyllische Lage am Wasser im inneren Teil des Tresfjorden. Eine Gegend, die für ihre hervorragenden Angelmöglichkeiten und ihre wunderschöne Landschaft bekannt ist. Wir haben Hütten, Stellplätze für Wohnmobile, Wohnwagen und einen separaten Zeltbereich. Wir haben auch eine Küche mit Kühlschrank und Gefrierfach. Spielplatz mit Schaukel und Trampolin.

6 ★★-★★★★★



NHO Reiseliv



293

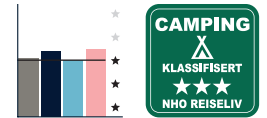


Saltkjelsnes Camping

B8



Norvikvegen 44, 6350 Eidsbygda
 +47 71 22 39 00
 camping@saltkjelsnes.no
 www.saltkjelsnes.no
 1/4-8/10, fullservice 1/5-1/10



Ligger i naturskjønne omgivelser på ei halvøy ved Rødvenfjorden, sentralt for en rekke utflukter til noen av landets største turistattraksjoner. Campingen ligger idyllisk til ved den kjente "straumen". Fiskemuligheter og en vakker natur. Et perfekt utgangspunkt for turer i naturskjønne Romsdalen.

Located in beautiful natural surroundings on a peninsula by Rødvenfjorden. Great starting point for excursions to some of the country's biggest tourist attractions. The campsite is idyllically located by the famous "Straumen". Good fishing opportunities and fantastic scenery. A perfect starting point for trips in the scenic Romsdal valley.

Der Campingplatz Saltkjelsnes liegt in naturschöner Umgebung auf einer Halbinsel am Rødvenfjord. Gute Lage für eine Reihe von Ausflügen, die zu den größten Touristenattraktionen Norwegens zählen. Der Campingplatz liegt idyllisch am bekannten "Straumen". Gute Angelmöglichkeiten und schöne Landschaften. Ein perfekter Ausgangspunkt für Ausflüge in das malerische Romsdalen.

15 ★★-★★★★★



NHO Reiseliv



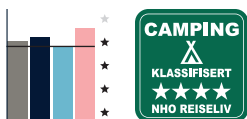


Kviltorp Camping

B8



📍 Fannestrandveien 140, 6419 Molde
 ☎ +47 71 21 17 42
 ✉ post@kviltorpcamping.no
 🌐 www.kviltorpcamping.no
 📅 Hele året, fullservice hele året



Åpent hele året. Plassen er godt utstyrt med strømuttak, trådløst internett, grill, moderne sanitæranlegg, sanitær tømme-stasjon, resepsjon med tv, internett og ett lite møterom for utleie. Ny TV-stue/ oppholdsrom nede ved sjøen. På området finnes det storkiosk.

Open all year, and well equipped with power outlets, WiFi, barbecue, modern sanitary facilities, sanitary emptying station, reception with TV, internet and a small meeting room for hire. New lounge by the sea. Local supermarket. Possibilities for fishing in the fjord. Charging station for electric cars. Welcome to Kviltorp Camping!

Ganzjährig geöffnet. Der Campingplatz ist gut ausgestattet mit Stromanschluss, Wlan, Grillen, modernen Sanitäreanlagen, Entleerungsstation, Rezeption mit TV. Neues Wohn/Aufenthaltszimmer mit TV direkt am Meer. Wir verfügen auch über einen Supermarkt. Angelmöglichkeiten im Fjord. Ladestation für E-Autos.

🏠 24 ★★-★★★★★

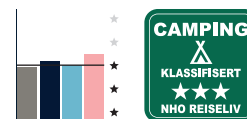


Bjølstad Camping

B8



📍 Kolbergvegen 408, 6445 Malmefjorden
 ☎ +47 472 37 962
 ✉ post@bjolstad.no
 🌐 www.bjolstad.no
 📅 Hele året, fullservice hele året



Familidrevet campingplass nær skog og sjø. Vi har isolerte hytter fra 12 — 35 kvm. De største hyttene har soverom og dusj/WC. Hyttene med dusj/WC/wifi er åpne hele året. Båtutleie, fiskeplass. Stor gapahuk for gjestene. Flott utgangspunkt for fjellturer eller sightseeing.

Family-run campsite close to forest and sea. We have insulated cabins from 12 to 35 square meters. The largest cabins have a bedroom and shower/WC. The cabins with shower/WC/WiFi are available all year round. Boat rental, fishing. Large traditional outdoor lean-to (gapahuk) for use by guests. Great starting point for mountain walks and sightseeing.

Bjølstad Camping ist ein ruhiger und familiengeführter Campingplatz. Wir haben isolierte Hütten verschiedener Größen. Die größten Hütten haben Schlafzimmer und Dusche sowie WC. Die Hütten mit Dusche, WC und Wlan sind ganzjährig geöffnet. Bootsverleih. Angelplatz. Großes Biwak für die Gäste. Toller Ausgangspunkt für Bergwanderungen oder Sightseeing.

🏠 9 ★★-★★★★★





297



Blåhammer Camping

B8



Nedre Gule, 6430 Bud
 +47 922 12 828 / 957 50 394
 inga@blaahammercamping.no
 www.blaahammercamping.no
 1/5-17/9



Rolig campingplass som ligger idyllisk til ved sjøen. Familiedrevet. Fin sandstrand, godt egnet for barn. Gode fiskemuligheter. Båttutleie. Fint utgangspunkt for dagsturer til Bud, Atlanterhavsveien, Kristiansund, Molde og Trollstigen.

Quiet campsite with an idyllic location by the sea. Family run. Fine beach, well suited for children. Good fishing opportunities. Boat rental. Great starting point for day trips to Bud, the Atlantic Highway, Kristiansund, Molde and Trollstigen.

Ruhiger Campingplatz mit idyllischer Lage am Meer. Familienbetrieb. Toller Sandstrand auf Kinder ausgerichtet. Gute Angelmöglichkeiten. Bootsverleih. Schöner Ausgangspunkt für Tagesausflüge nach Bud, Kristiansund, Molde, zur Atlantikstraße oder zur Passstraße Trollstigen.

6 ★★



298

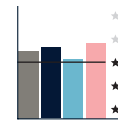


Bud Camping

B8



Prestegardsvegen 89, 6430 Bud
 +47 940 75 190
 post@budcamping.no
 www.budcamping.no
 Hele året, fullservice 1/5-1/10



Ligger ved Nasjonal Turistveg og Atlanterhavsveien. Her kan du bo fra enkel hytte til store hytter med panoramautsikt. Oppstillingsplasser til caravan og bobil. Båttutleie med et eldorado av muligheter like utenfor campingene. Gangavstand til butikker, restauranter, museum og turstier.

Located by the National Tourist Route and Atlantic Highway. Overnight accommodation ranges from simple cabins to large cabins with panoramic views. Places for caravans and motorhomes. Boat rental with an Eldorado of possibilities immediately by the campsite. Walking distance to shops, restaurants, museum and hiking trails.

Der idyllische Bud Campingplatz liegt an der Nationalen Touristenstraße der Atlantikstraße. Wir haben ein breites Übernachtungsangebot von einfachen bis hin zu großen Hütten mit Panoramablick. Stellplätze für Wohnwagen und Wohnmobile. Bootsverleih mit einem Eldorado an Möglichkeiten gleich um die Ecke. Geschäfte, Restaurants, Museen und Wanderwege sind fußläufig erreichbar.

23 ★★-★★★★★






Nothaugen Fiskecamping

B8



- 📍 Høvikvegen 43, 6694 Foldfjorden
- ☎ +47 918 87 007
- ✉ post@nothaugen.no
- 🌐 www.nothaugen.no
- 📅 Hele året, fullservice hele året



Ligger på Nordmøre, mellom byene Trondheim og Kristiansund. Campingplassen ligger i rolige omgivelser og idyllisk til like ved sjøen. Vi tilbyr overnatting i hytter og feriehus. Båttutleie kiosk, fiskeredskapsbutikk. Rundt plassen er det mulig med turer i skog og fjell og bading.

We are located in Nordmøre between the cities of Trondheim and Kristiansund. The campsite is in quiet and idyllic surroundings by the sea. We offer accommodation in cabins and holiday homes. Boat rental, kiosk, fishing tackle shop. Superb for walks in forests and mountains, and good swimming opportunities.

Wir befinden uns in der Region Nordmøre zwischen den Städten Trondheim und Kristiansund. Der Campingplatz liegt in ruhiger und idyllischer Umgebung direkt am Meer und bietet Übernachtungen in Hütten und Ferienhäusern. Bootsverleih, Angelgeschäft. Rund um den Campingplatz kann man Ausflüge in den Wald und in die Berge unternehmen. Baden geht auch.

🏠 13 ★★★★★-★★★★★

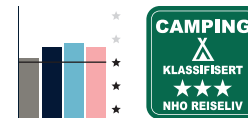


Surnadal Camping Brekkøya

B9



- 📍 Høgskulebakkan 7, 6650 Surnadal
- ☎ +47 913 78 159
- ✉ post@surnadal-camping.no
- 🌐 surnadal-camping.no
- 📅 Hele året, fullservice hele året



Familiecamping ved Surna, en av Norges beste lakseelver. Lekeplass, ZIP-line og hoppepute, restaurant og bar, fiske, badestrand, svømmehall, butikksenter, alpin og skisenter. 2 timer til Trondheim, Kristiansund, Molde og Atlanterhavsveien. Restaurant med terrasse. Dyrevennlig.

Year-round family camping, cottage rental and restaurant in beautiful surroundings. By Surna, one of Norway's best salmon rivers. Sea and mountain lake fishing. Beach, hiking (Trollheimen), alpine/ski centre, shopping, bank etc. nearby. 2 hours to Trondheim, Kristiansund, Molde and the Atlantic Ocean Road. Fishing card sales, pet friendly.

Hüttenvermietung und Restaurant in idyllischer Umgebung. Einer der besten Lachsflüsse Norwegens, Surna, fließt vorbei. Angeln im Fjord- und Bergseen. Verkauf von Angelkarten. Badestrand, Schwimm- und Sporthalle, Einkaufsmöglichkeiten. Der Nationalpark Trollheimen in unmittelbarer Nähe. 2 Autostunden nach Trondheim, Kristiansund, Molde und zur Atlantikstraße. Restaurant. Gratis WLAN. Tierfreundlich.

🏠 12 ★★★★★-★★★★★



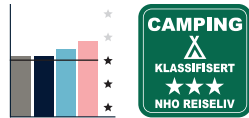


Valsøya

B8



Valsøyvegen 1, 6687 Valsøyfjord
 +47 915 55 165
 epost@valsoya.no
 www.valsoya.no
 15/5-15/10, fullservice 15/5-15/10



Valsøya Fjordcamping ligger idyllisk ved fjorden med korte avstander både til fjord og fjell. Storslått natur og rike fiskemuligheter i både salt og ferskvann. Omvisning i Geitbåtmuseet der det bygges geitbåter etter gammel tradisjon. Vi har restaurant, kiosk, båt og kajakkutleie og Høyt og Lavt klatrepark.

Valsøya Fjordcamping is idyllic by the fjord with short distances to fjord and mountain. Magnificent scenery and rich fishing opportunities in both salt and freshwater. High and Low Valsøya climbing park. We have also kajakk for rent. Guided tours of the Geitbåtmuseet where goat boats are built according to old tradition is always a different experience.

Valsøya Fjordcamping ist idyllisch am Fjord mit kurzen Wegen zu Fjord und Berg. Herrliche Landschaft und reiche Angelmöglichkeiten in Salz und Süßwasser. Kletterpark High und Low Valsøya eröffnen. Führungen durch das Geitbåtmuseet, wo Ziegenboote nach alter Tradition gebaut werden, sind immer eine andere Erfahrung.

10 ★★-★★★★★

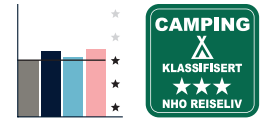


Skogly Camping Hustadvika

B8



Sandnesvegen 208, 6490 Eide
 +47 904 00 386
 skoglycamping@outlook.com
 www.skoglycamping.no
 Hele året



Liten plass beliggende like ved ferskvann med gode fiskemuligheter og mange fine turområder. En stille og rolig camping. Nærområdet byr på fine muligheter. 15 minutters kjøring til Atlanterhavsveien eller til Farstadstranden, 35 minutter til Molde og 45 minutter til Kristiansund. Båttutleie. 4-6 km til butikk og serveringstilbud. Velkommen!


A small place located close to fresh water with good fishing opportunities and many nice hiking areas. A quiet and peaceful campsite. The surrounding area offers great opportunities. 15 minutes' drive to the Atlanterhavsveien or to Farstadstranden, 35 minutes to Molde and 45 minutes to Kristiansund. Boat rental. 4-6 km to shops and dining options. Welcome!

Schöner Campingplatz in der Nähe von Süßwasser mit guten Angelmöglichkeiten und viele schöne Wandergebiete. Ein ruhiger und friedlicher Campingplatz. Die Umgebung bietet auf gute Gelegenheiten. 15 Minuten Fahrt nach Atlanterhavsveien oder nach Farstad Strand, 35 Minuten nach Molde und 45 Minuten nach Kristiansund.

7 ★★-★★★★★





A scenic landscape photograph of a mountain valley. In the foreground, a winding asphalt road curves through a valley with autumn-colored vegetation. In the middle ground, a small village is nestled in a valley. In the background, a fjord stretches out under a blue sky with scattered white clouds.

Videre finner du campingplasser
som ikke er stjerneklassifisert
av NHO Reiseliv.

Further you will find campsites
that are not star classified
by NHO Reiseliv.

Des Weiteren finden
Sie Campingplätze, die nicht
von NHO Reiseliv mit einer
Sternebewertung ausgezeichnet sind.

Foto: Daniel J. Schwarz.



184



Ølberg Camping

A12



Ølberg Havneveg 93, 4053 Ræge
 +47 907 84 849
 olberg@jarenfri.no
 www.jarenfri.no/friluftsenters/olberg-camping
 10/5–30/8, fullservice 15/6–15/8

Ligger idyllisk til ved Ølbergstranden, en populær, familievennlig badestrand. Enkle campinghytter med utsikt til havet. Sykler til utlån. Kyststien er merket fra campingplassen, går i røft steinlandskap og over fine strender. Lokale fiskere selger skalldyr.

Welcome to our campsite at Ølberg beach, a popular, family-friendly beach. Simple cabins with sea views. Playground. Fishing. Rental bikes. Free Wi-Fi. Kyststien – a coastal path, is marked from the campsite, runs in rocky landscape and over fine beaches. Local fishermen sell shellfish.

Idyllisch am Strand Ølbergstranden gelegen, einem beliebten, familienfreundlichen Badestrand. Einfache Campinghütten mit Blick aufs Meer. Spielplatz. Angelmöglichkeiten. Mieträder. Gratis WLAN. Gehen Sie den markierten Küstenpfad vom Campingplatz, der durch raue Felsenlandschaften und über feine Strände führt. Lokale Fischer verkaufen Schalentiere.

17



185



Kongeparken Camping

A12



Ålgårdslåtten 3, 4331 Ålgård
 +47 51 61 75 76
 post@kongeparkencamping.no
 www.kongeparkencamping.no
 Hele året, fullservice 19/6–16/8

Vi kan by på mange severdigheter og aktiviteter! Kongeparken er en spennende opplevelse for store og små. 15 min. kjøring til kjøpesenteret Kvadrat. 1 time unna ligger Prekestolen. Fra toppen av dette fjellet kan du se rett ned 597 meter i den lange og flotte Lysefjorden. Velkommen!

We offer many sights and activities! Kongeparken is an exciting experience for young and old. 15 min. driving to the shopping center Kvadrat. 1 hour drive to Pulpit Rock. From the top of this mountain you can see straight down 597 meters into the long and beautiful Lysefjord. Welcome!

Wir haben viele Sehenswürdigkeiten und Aktivitäten zu bieten. Kongeparken ist ein spannendes Erlebnis für Groß und Klein. 15 Minuten Fahrt zum Einkaufszentrum Kvadrat. 1 Stunde entfernt ist der Prekestolen (Felskanzel). Wenn Sie auf dem 597 m hohen Prekestolen sind, werfen Sie einen Blick auf den langen und wunderschönen Lysefjord.


27





Hjelmeland Camping & Hostel

A11



Vågavegen 28, 4130 Hjelmeland
 +47 465 59 201
 hjelmelandcamping@gmail.com
 www.hjelmelandcamping.com
 Hele året, fullservice hele året

Stedet ligger vakkert til ved fjorden, sentralt i Hjelmeland. Gode tur- og fiskemuligheter. Badestrand og robåter. Attraksjoner i nærheten: Preikestolen og Skomakernibba. Velkommen!

The place is beautifully located by the fjord, in the center of Hjelmeland. Good hiking and fishing opportunities. Swimming beach and rowing boats. Nearby attractions: Pulpit Rock and Skomakernibba. Welcome!

Der Campingplatz liegt wunderschön am Fjord, im Zentrum von Hjelmeland. Gute Wander- und Angelmöglichkeiten. Badestrand – Ruderboote. Sehenswürdigkeiten in der Nähe sind die spektakuläre Felsplattform Preikestolen und die Felszunge Skomakernibba.



Sponavik Camping

A11



Sponavikveien 30, 5411 Stord
 +47 400 71 744
 post@sponavik.no
 www.sponavik.no
 Hele året, fullservice hele året

Sponavikjo er ein liten og stille campingplass. Det er kort veg til badestrand, svaberg og turvegar. Frå nesa kan ein fiska i sjøen. Utleige av sykklar. Internett. Oppsøk turistinformatjonen i Kulturhuset. Leirvik har mykje å by på. Bruk lokalkartet og bli kjent med byen!

Sponavikjo is a small and quiet campsite, with no noise from major roads. A short distance to the beach, rock formations and hiking trails, immediately on the water. Rental of bicycles. Internet. Visit the tourist information office in Kulturhuset. Leirvik has a lot to offer. Use the local map and explore!

Sponavikjo ist ein kleiner und ruhiger Campingplatz. Strand, Felsen und Wanderwege sind nicht weit entfernt. Gute Angelmöglichkeiten. Fahrradverleih. Wlan. Besuchen Sie die Touristeninformation im Kulturzentrum. Leirvik hat viel zu bieten, und dank des Stadtplans lernen Sie die Stadt kennen.





- Børtveit 293, 5414 Stord
- +47 53 49 58 15
- info@langenuen.com
- langenuen.com
- 1/5–30/9, fullservice 1/5–30/9

Et ideelt utgangspunkt for ferie ved fjorden. Vi ligger mellom Haugesund og Bergen ved E39 på øya Stord. For telt, campingvogn eller bil har vi et areal med gress og fine plasser oppå grus. Fine fiskemuligheter! Salg og utleie av fiskeutstyr.

An ideal starting point for a holiday by the fjord. Located between Haugesund and Bergen on the island of Stord. For tents, caravans or mobile homes, we have an area with grass and nice gravel pitches. Great fishing opportunities! Sale and rental of fishing equipment.

Ein idealer Ausgangspunkt für einen Urlaub am Fjord. Wir befinden uns zwischen Haugesund und Bergen an der E39 auf der Insel Stord. Für Zelte, Wohnwagen oder Wohnmobile haben wir einen Bereich mit Gras und schöne Plätze auf Kies. Tolle Angelmöglichkeiten. Verkauf und Vermietung von Angelausrüstung.

7



- Kyrkjevegen 24, 5760 Røldal
- +47 53 64 73 85
- skysstasjonenroldal@hotmail.com
- www.skysstasjonenroldal.com
- Hele året, fullservice hele året

Skysstasjonen ligger idyllisk til med kafé, hytter og glampingtelt. Noen av hyttene er pusset opp. Kjøkkenet er oppgradert med nytt inventar. Kafébygget er også nyoppusset ute, hvor vi har en stor og fin terrasse, hvor en om sommeren kan nyte en god middag med drikke.

Skysstasjonen is idyllically situated with a café, cabins and glamping tents. Some cabins have been refurbished. Upgraded kitchen with new fixtures. The café building has also been newly renovated on the outside. We also have a large and nice terrace, where you can enjoy dinner and a drink in the summer.

Unser Campingplatz hat eine idyllische Lage mit Café, Hütten und Glampingzelten. Einige der Hütten sind renoviert. Das Café wurde ebenfalls neu renoviert. Hier haben wir eine große und schöne Terrasse, auf der Sie im Sommer ein gutes Abendessen mit einem Getränk genießen können.

9





202



Kyrping Camping

A11



- Sævareidsvik 8, 5590 Etne
- +47 975 65 138
- post@kyrping-camping.no
- kyrping-camping.no
- Hele året, fullservice 1/6–30/9

En tradisjonell familiecamping for dem som er opptatt av friluftsliv. Alle hyttene har bad og utstyrt kjøkken. Egen marina der du kan leie båt for egen båt eller leie en av våre 15 båter med motor. Liten butikk og kafé som er åpen i sesong. Utleie av forsamlingslokale.

A traditional family campsite for those who are interested in outdoor life by the fjord or in the mountains. Own marina where you can rent a berth for your own boat or rent one of our 15 motorboats. Small shop and cafe open seasonally. Eventroom for hire.

Ein traditioneller Familiencampingplatz für outdooraffine Gäste, die am Fjord oder in den Bergen sein möchten. Alle Hütten verfügen über ein Badezimmer und eine ausgestattete Küche. Eigener Yachthafen, wo Sie einen Liegeplatz für Ihr eigenes Boot oder eines unserer 15 Motorboote mieten können. Supermarkt und Café saisonal geöffnet.

17



209



NAF Kro & Camping

A10



- Kvamskogen, 5600 Norheimsund
- +47 56 55 31 30
- post@nafkvamskogen.no
- www.nafkvamskogen.no
- Hele året, fullservice 1/6–10/9

Her tilbys fint turterreng, nær alpinanlegg og turløyper. 70 km til Bergen, 16 km til Norheimsund. Fint utgangspunkt for turer i skog og fjell. Vakt på telefon 56 55 31 31 fra 09.00-20.00. Åpent hver dag. Velkommen!

We offer nice hiking terrain, close to alpine resorts and hiking trails. 70 km to Bergen, 16 km to Norheimsund. Nice starting point for trips in the forest and mountains. Contact us on 56 55 31 31 from 09.00-20.00. Open every day. Welcome!

Wir befinden uns im schönen Wanderterrain, das viele Touren bietet. 70 km nach Bergen, 16 km nach Norheimsund. Schöner Ausgangspunkt für Ausflüge in Wälder und in die Berge. Täglich geöffnet.

8





Bjørkheim Kro & Motell

A10



- Bjørkheim 5, 5652 Årland
- +47 56 58 77 40
- post@bjorkheim.no
- www.bjorkheim.no
- Hele året, fullservice hele året

Bjørkheim Kro & Motell ligger like ved RV7 med nydelig utsikt over Samnangerfjorden, kun 35 min. fra Bergen sentrum. 15 min. fra Eikedalen skisenter.

Bjørkheim Kro & Motell is located by the RV7 with a beautiful view over Samnangerfjorden, only 35 min from Bergen. 15 min to Eikedalen Ski centre.

Bjørkheim Gasthof & Motel liegt in unmittelbarer Nähe der Bundesstraße 7 mit schöner Aussicht über den Samnangerfjord, nur 35 Minuten von der Innenstadt von Bergen. 15 Autominuten entfernt liegt die Skianlage Eikedalen.



Flatlandsmo Camping

A10



- Flatlandsmoen 6, 5709 Voss
- +47 901 44 607
- flatlandsmo.camping@outlook.com
- www.flatlandsmo.no
- Hele året, fullservice 1/6-1/9

Idyllisk ved Monsvatnet og sentralt til for utflukter til Hardangerfjorden, Sognefjorden, Bergen eller den kjente Skjervefossen. Her er gode muligheter for fiske, lån av båt og bading. Vi må også nemne den fine asfalterte gang- og sykkelstien som går forbi plassen.

Centrally located for excursions to the Hardangerfjord, Sognefjord and Bergen. The famous Skjervefossen is also nearby. Idyllically located by Lake Monsvatnet. Here there are good opportunities for fishing, boat hire and swimming. We would also like to mention the nice asphalted walking and cycling path that runs past the site.

Der Campingplatz hat eine gute Lage für Ausflüge an die Fjorde Hardangerfjord und Sognefjord und nach Bergen. Der berühmte Wasserfall Skjervefossen ist in der Nähe. Idyllisch am See Monsvatnet gelegen. Hier gibt es gute Möglichkeiten zum Angeln, Bootsverleih und Schwimmen. Ein schöner Geh- und Radweg führt am Campingplatz vorbei.

12






229



Østerbø Fjellstove

B10



Aurdalsvegen 59, 5745 Aurland
 +47 57 63 11 77
 post@aurlandsdalen.com
 aurlandsdalen.com
 3/5–13/10, fullservice 3/5–13/10

Et idyllisk og familievennlig overnattingsted med rom, hytter, leiligheter, kafé og restaurant i den vakre Aurlandsdalen, like ved RV50 mellom Oslo og Bergen. Vi kan tilby camping for telt, bobil og campingvogn, og det er muligheter for strøm tilkobling.

An idyllic and family-friendly accommodation with room, cabins, apartments, restaurant and café in the beautiful Aurlandsdalen, close to the RV50 between Oslo and Bergen. We offer camping for tents, motorhomes and caravans, and there are options for electricity connection.

Eine idyllische und familienfreundliche Unterkunft mit Zimmern, Hütten, Apartments, Café und Restaurant im schönen Aurlandsdalen, direkt an der RV50 zwischen Oslo und Bergen. Wir können Camping für Zelte, Wohnmobile und Wohnwagen anbieten, und es gibt Möglichkeiten für Stromanschluss. Angrenzend an den Campingplatz befindet sich ein Sanitärgebäude mit Waschmaschine.

10



235



Lærdal Ferie- og Fritidspark

B10



Grandavegen 5, 6887 Lærdal
 +47 57 66 66 95
 info@laerdalferiepark.com
 www.laerdalferiepark.com
 26/1–14/12, fullservice 3/5–28/9

Indre Sognefjord er en av verdens vakreste destinasjoner, og byr på mange muligheter for aktivt friluftsliv og avslapping – som Motorikpark, Snøveien, Flåmsbanen, Jostedalsbreen. Norsk Villakssenter, Borgund Stavkirke, Gamle Lærdalsøyri. Show/konsertscene i stortelt på plassen.

One of the world's most beautiful destinations is the inner Sognefjord. Lærdal and its surroundings offer plenty of possibilities for active outdoor life and relaxation. Attractions like Fjords, the Snowroad, the Flåm Railway, the Jostedal Glacier. Borgund Stave Church, Norwegian Salmon Centre. Concert-stage in a huge tent on site.

Der innere Teil vom Sognefjord ist eines der schönsten Reiseziele der Welt. Lærdal und Umgebung bieten Vieles für Ihren Aktiv- oder Entspannungsurlaub. Attraktionen wie der Sognefjord, Norwegens erster Motorikpark, Freizeitpark für Jung und Alt, die Flåmsbahn, der Gletscher Jostedalsbreen, das Norwegische Wildlachscenter, Stabkirche Borgund und das Alte Lærdal (Lærdalsøyri).

19





236



Vesterland Feriepark

B10



- Vesterland, 6854 Kaupanger
- +47 57 62 71 00
- post@vesterland.no
- www.vesterland.no
- Hele året, fullservice 1/6–31/8

Vesterland ligg 7 km frå Sogndal sentrum mot Kaupanger. 15 minutt fra flyplassen i Sogndal. Vesterland har 107 hytter og leilegheiter og 12 hotellrom. Alle med høg standard. Hovudbygg med resepsjon, 1550m² innandørs Leikeland, basseng, pianobar og restaurant.

Vesterland is located 7 km from the center of Sogndal towards Kaupanger. 15 minutes from the airport in Sogndal. Vesterland has 107 cabins and apartments and 12 hotel rooms. All with a high standard. Main building with reception, 1550 square meters indoor playground, pool, piano bar and restaurant.

Vesterland liegt 7 km von Sogndal und 15 Minuten vom Flughafen Sogndal entfernt. Vesterland hat 107 Hütten und Apartments sowie 12 Hotelzimmer; alle mit einem hohen Standard. Hauptgebäude mit Rezeption, einem riesigen Indoor-Spielplatz, Pool, Pianobar und Restaurant.

46



249



Yndestad Gard

A9



- Yndestad Gard, 6966 Guddal
- +47 57 73 75 77
- yndestadgard@gmail.com
- www.yndestadgard.no
- Hele året, fullservice hele året

Flotte fiskeplasser på gården, laksefiske 10 km. Båter, kanoer, badested, sauna, kiosk, lekeområde. Serveringslokale og bar som er åpen på bestilling, alle rettigheter. Mange turstier. Badeland 24 km, Førde by 45 min. Grillhytte og gapahuk. Utescene og levande musikk enkelte helger.

Great fishing spots on site, salmon fishing 10 km. Located by the water with boats, canoes, bathing place, sauna. Large playground. Dining room and bar – open by appointment, all rights. Kiosk. Hiking trails. Water park 24 km, Førde – 45 min. Barbecue hut. Outdoor stage and live music on some weekends.

Tolle Angelmöglichkeiten auf dem Hof, Lachsangeln 10 km entfernt. Am Wasser gelegen mit Booten, Kanus, Badestelle, Sauna. Großer Spielbereich. Servierraum und Bar, die nach Absprache offen sind. Alle Rechte. Kioskwaren. Viele Wanderwege. Grillhütte und Biwauak. Freilichtbühne und Live-Musik an manchen Wochenenden.





251



Reed Camping & Fritid

A9



Kyrkjevegen, 6827 Breim
 +47 928 64 805
 post@reed-camping.no
 www.reed-camping.no
 10/5–20/9

Plassen er en rolig familieplass helt nede ved Breimsvannet. Gode bade- og fiskemuligheter. Godt utgangspunkt for utflukter. Lekeapparater. 10 min. kjøring til Sandane, og 1 time til Førde. NB! Priser: Se hjemmeside.

The place is a quiet family place by Lake Breimsvannet. Good swimming and fishing possibilities. Good starting point for excursions. Playground. 10 minutes drive to Sandane, and 1 hour to Førde. NB! Prices: See website.

Dieser Campinplatz ist ein ruhiger Familiencampingplatz direkt am See Breimsvannet. Gute Bade- und Angelmöglichkeiten. Guter Ausgangspunkt für Ausflüge. Spielgeräte. 10 Minuten Autofahrt nach Sandane und 1 Autostunde bis nach Førde.

12



271



Dalen Gaard Camping & Hytter

B9



Opplendskedalen 49, 6216 Geiranger
 +47 908 77 460
 booking@dalengaard.no
 www.dalengaard.no
 15/5–1/10, fullservice 20/5–15/9

Koselig naturcamping 7 km fra Geiranger sentrum rett under fjellet Dalsnibba. Vi tilbyr variert overnatting fra glamping-telt til velutstyrte hytter. Eget område for hengekøyer. Hyggelig atmosfære.

Cozy nature camp outside Geiranger, just below the mountain of Dalsnibba. We offer a big variety of accommodation from glamping tents to well equipped cabins. A small and sheltered forest for hammocs. Friendly atmosphere.

Gemütlicher Naturcamping 7 km vom Zentrum von Geiranger direkt bei dem bekannten Berg Dalsnibba. Wir bieten abwechslungsreiche Unterkünfte, von Glamping-Zelten bis hin zu gut ausgestatteten Hütten. Separater Bereich für Hängematten. Angenehme Atmosphäre. Pferde auf dem Campingplatz.

9





277



Hellesylt Camping

B9



- Hellesyltvegen 64, 6218 Hellesylt
- +47 902 06 885
- post@hellesyltcamping.no
- www.hellesyltcamping.no
- 15/4–20/9, fullservice 15/6–15/8

Besøk Geirangerfjorden frå Hellesylt, avgang med ferje ca. 200 m frå campingen. I gangavstand finn du også ei flott badestrand med eit særprega badehus med stupetårn. Dersom du vil vere aktiv, er det mange flotte fjellturar i området.

Visit the Geirangerfjord from Hellesylt, ferry departs 200 m from the campsite. Within walking distance you will find a great beach with a distinctive bathing house and a diving tower. If you want to be active, there are many great mountain hikes in the area.

Besuchen Sie den Geirangerfjord von Hellesylt aus mit der Fähre. Erleben Sie den Touristenort Geiranger, bevor Sie zurück nach Hellesylt fahren. In fußläufiger Entfernung finden Sie einen tollen Badestrand mit einem unverwechselbaren Badehaus mit Sprungturm. Wenn Sie im Urlaub aktiv sein möchten, können wir Ihnen viele tolle Bergtouren empfehlen.



279



Ørsta Camping

A9



- Osholane 2, 6155 Ørsta
- +47 70 06 64 77
- post@orstacamping.no
- www.orstacamping.no
- Hele året, fullservice hele året

Plassen ligger idyllisk til innerst i Ørstafjorden. Nabo til kommunal badestrand. Laksefiske i den populære Ørstaelven. Godt utgangspunkt for korte eller lange fjellturer i de ville Sunnmørsalpene – med eller uten fører. Sanitæranlegget er totalrenovert.

The site is idyllically situated in the heart of Ørstafjorden, close to a municipal beach. Salmon fishing in the popular Ørstaelven. A good starting point for short or long mountain tours in the wild Sunnmøre Alps – with or without a guide. The sanitary facility has been completely renovated.

Der Campingplatz hat eine idyllische Lage im innersten Teil des Ørstafjorden. Nebenan befindet sich der öffentliche Badestrand. Lachsangeln im beliebten Fluss Ørstaelva. Ein guter Ausgangspunkt für kurze oder längere Bergtouren in die wilden Sunnmørsalpen. Sie wandern auf eigene Faust oder mit Guide. Die Sanitäreanlage ist komplett renoviert.

10





280



Lanternen

A9



- Jensholmen 1, 6070 Tjørvåg
- +47 70 08 52 50
- post@lanternen.no
- www.lanternen.no
- Hele året, fullservice hele året

Ligger ut mot Atlanterhavet, sør for Ålesund; nær fra Fosnavåg med Sunnmørsbadet, Ulsteinvik og den berømte fugleøya Runde. Mange holmer og vikar, ypperlig til dykking, kajakk- og båtturer. Båtutleie med motor fra 15-40hk. Gode fiskemuligheter.

Welcome to Lanternen – the place for you if you want to experience a stretch of coastal Norway at first hand. Here with us, “Mother Nature” decides to a certain extent what you are able to do, but you will hardly get bored!

Der Campingplatz liegt auf einer Ansammlung von Inseln – kahl und schroff vor dem mächtigen Meer im Westen, geschützt und idyllisch im Osten. Hier sind viele Inselchen und Buchten, die mit Boot erkundbar sind. Wir haben Mietboote und Liegeplätze. Ausgezeichneter Ausgangspunkt für Tagesausflüge nach Ålesund, Geiranger, Olden/Loen, Tafjord und zum Westkap.

12



285



Goksøyr Camping

A9



- Goksøyrvegen 51, 6096 Runde
- +47 924 12 298 / 928 71 652
- camping@goksøyr.no
- www.insel-runde.de
- Hele året, fullservice 1/5–30/9

Ved oppstigninga til Norges sørligste fuglefjell. Et idéelt overnattingssted for naturinteresserte, men også base for de fleste reisende. Runde ligger midt i smørøyet når det gjelder barsk, herlig vestnorsk natur, hvor lundefugler er dine nærmeste naboer. Opplevelsene står i kø!

Goksøyr Camping is situated near the ascent to Norway's southernmost and easily accessible bird mountain. Runde is ideally situated and easily accessible if you wish to experience the rugged, harsh, beautiful nature on the Norwegian west coast, with puffins as your nearest neighbour.

Unser Campingplatz liegt unmittelbar vom Startpunkt zum südlichsten und zugänglichsten Vogelberg Norwegens. Eine ideale Unterkunft für Naturinteressierte, die aber auch als Informationszentrum für Reisende gilt. Im und rund um den Ort Runde können Sie die raue und wunderbare westnorwegische Natur erleben. Hier leben auch Papageientaucher. Tolle Erlebnisse warten auf Sie.

10





286



Flø Feriesenter

A9



- Flø, 6065 Ulsteinvik
- +47 70 01 50 80
- flo.feriesenter@tussa.com
- www.floe-feriesenter.no
- Hele året, fullservice 15/5–30/8

Ligg heilt ute i havgapet med sjølv storhavet utanfor, 8 km frå Ulsteinvik. Ei stor fin badstrand ligg 30 m frå plassen. Båthamna ligg kloss i anlegget og ein fjellveg fører opp til fjellet. Vil du berre slappe av, gå turar, fiske eller berre nyte båtlivet på sjøen er dette plassen.

Located where the vast ocean meets land, 8 km from Ulsteinvik. A sandy beach is just 30 m away. The marina is close to the facility and a mountain road leads up to the mountain. For relaxing, going for walks, fishing or boating, this is the perfect place for you.

Ganz weit draußen, wo das große Meer beginnt, liegt unser Campingplatz. Ein großer, schöner Strand in direkter Nähe. Der Yachthafen liegt auch unweit der Anlage und eine Straße führt auf den Berg. Wenn Sie aber nur entspannen, spazieren gehen, angeln oder Boot fahren möchten, sind Sie hier ebenfalls richtig.

8




290



Åndalsnes Camping & Motell

B8



- Gryttenveien 127, 6300 Åndalsnes
- +47 71 22 16 29
- epost@andalsnes-camping.no
- www.andalsnes-camping.net
- 1/5–15/9, fullservice 1/6–20/8

I naturskjønne omgivelser ved elvebredden av Rauma. Du finner oss nær Romsdalsfjorden og omkranset av Romsdalsalpene med Trollstigen og Trollveggen. Sentral beliggenhet for dagsturer rundt i Møre og Romsdal. Vi nevner: Geiranger, Ålesund og Atlanterhavsvegen.

In scenic surroundings by the riverside of Rauma 1.5 km from the center of Åndalsnes. You will find us near the Romsdalsfjorden and surrounded by the Romsdals Alps with the Trollstigen and the Trollveggen. Central location for day trips including Geiranger, Ålesund, Atlanterhavsvegen. Winter rental of cabins.

In naturschöner Umgebung am Flussufer von Rauma, 1,5 km von Åndalsnes entfernt. Sie finden uns in der Nähe des Romsdalsfjords. Wir sind von den Romsdalsalpen umgeben mit der Touristenstraße Trollstigen und der Felswand Trollveggen. Gute Lage für Tagesausflüge und besonders sehenswert sind: Geiranger, Ålesund und die Atlantikstraße. Wintervermietung von Hütten.

12





300



Lysø Naturcamping & Rorbuer

B8



- Ljøsyøveien 116, 6533 Averøy
- +47 71 51 21 13
- post@lysoenrorbuer.no
- lysoenrorbuer.com
- Hele året, fullservice 1/4–30/9

Idyllisk beliggenhet ute i havgapet, nær Atlanterhavsveien. Nyrenoverte rorbuer. Her kan du hente deg inn og finne ro i en atmosfære preget av varme & gjestfrihet. Gode fiske- og turmuligheter og flott for dykking. Vi leier ut båter til både fiske- og opplevelsesturer.

On this idyllic island by the spectacular Atlanterhavsveien, we provide comfortable newly renovated cottages and rooms in an atmosphere of silence, hospitality and good service. Rent a boat to go fishing, a kayak or canoe. Great for hiking and diving.

Idyllische Lage wo das große Meer beginnt, nahe der spektakulären Atlantikstraße. Neu renovierte Fischerhütten. Hier werden Sie sich wohlfühlen und Ruhe finden in einer Atmosphäre, die von Herzlichkeit, Gastfreundschaft und Professionalität geprägt ist. Gute Angel- und Wandermöglichkeiten und ideal zum Tauchen. Wir vermieten Boote für Angel- und Erlebnisausflüge.



301



Pluscamp Atlanten Turistsenter

B8



- Dalaveien 22, 6511 Kristiansund
- +47 71 67 11 04
- post@atlanten.no
- www.atlanten.no
- Hele året, fullservice hele året

Atlanten Turistsenter ligger i naturskjønne omgivelser, og er perfekt utgangspunkt for en tur til Atlanterhavsveien og fiskeværet Grip. Her finner du flotte turløyper, badeland, fiskeplasser og skøytebane. I vår egen kafeteria, Campus Café, får du kjøpt frokost, lunsj og middag.

Atlanten Turistsenter is located in beautiful surroundings, about 2 km from Kristiansund. Here you can find great hiking trails, waterparks, fishing and ice-skating rink. In our cafeteria, Campus Café, we offer breakfast, lunch and dinner. Atlanten Turistsenter is the perfect location for a trip to the Atlantic Road and Grip. Welcome!

Atlanten Turistsenter ist umgeben von reizvoller Natur, ca. 2 km vom Zentrum entfernt. Hier finden Sie tolle Wanderwege, einen Wasserpark, Angelplätze und eine Eisbahn. In unserem Campus Café, können Sie alle Mahlzeiten kaufen. Atlanten Turistsenter ist ein perfekter Ausgangspunkt für einen Ausflug zur Atlantikstraße und zum Fischerdorf Grip.





304



Gjøra Camping

C8



- Fjellgardsvegen 35, 6613 Gjøra
- +47 919 20 976
- gjoracamping@nisja.no
- www.nisja.no
- 1/5–30/9, fullservice 15/6–15/8

Gjøra er porten inn til sentrale deler av Dovrefjell-Sunndalsfjella nasjonalpark, og de flotte fossene i Åmotan. Seterdrift i Grøvudalen. Fiskemuligheter. Perfekt utgangspunkt for tur til populære Ekkertinden. Gjøra Camping ligger i stille og fredelige omgivelser.

Your gateway to central parts of Dovrefjell-Sunndalsfjella National Park, and the beautiful waterfalls in Åmotan. Local sæter in Grøvudalen. Fishing opportunities. Perfect starting point for the popular Eckertinden. Gjøra Camping is located in quiet and peaceful surroundings, midway between Oppdal and Sunndalsøra. High standard sanitary facilities.

Gjøra gilt als Tor zu Teilen des Dovrefjell-Sunndalsfjella-Nationalparks und den wunderschönen Wasserfällen in Åmotan. Almbetrieb in Grøvudalen. Angelmöglichkeiten. Perfekter Ausgangspunkt für einen Ausflug zu den beliebten Ekkertinden. Gjøra Camping liegt in einer ruhiger Gegend, in der Mitte zwischen Oppdal und Sunndalsøra. Sanitäreanlagen mit hohem Standard. Kostenloses WLAN.

🏠 7



Foto: Åndalsnes. Fredrik Ahlsen / Maverix



Foto: Einar Engdal / Visitnorthwest.no

| Midt-Norge

Midt-Norge





Landsdelen midt i landet omfatter både noen av verdens vakreste fjorder, store skog- og fjellområder og en rad spennende kulturminner.

Trondheimsfjorden er Norges tredje største. Fra det staselige gamle Andenes fyr krummer den seg 130 kilometer innover i Trøndelag. Den er et naturlig bekjentskap om man vil oppleve trøndernes hovedstad Trondheim med sin varierte bebyggelse langs fjorden og Nidelva, og den imponerende domkirken. Langs fjorden ligger også en rad tettsteder verdt å besøke som Orkanger, Stjørdal, Verdal, Levanger og byen i nord, Steinkjer. Kulturminner som Munkholmen, Steinviksholm og Stiklestad ligger også i området. I indre strøk konkurrerer Røros, Tydal, Trollheimen, Sylane og Namdalen om oppmerksomheten. En båttur over Trondheimsfjorden lokker den mektige halvøya Fosen med kulturminnene ved Austråt og flotte naturopplevelser.

Foto: Steinvikholm / Visit Norway / Sven Erik Knoff.

The region in the middle of the country includes some of the world's most beautiful fjords, large forest and mountain areas and exciting cultural monuments.

The Trondheim fjord – Trondheimsfjorden – is Norway's third largest. From the old Andenes lighthouse, it curves 130 kilometers inland in the region of Trøndelag. It is a natural acquaintance if you want to experience Trondheim, the historic capital of Norway, with its varied buildings along the fjord and the river Nidelva, and its impressive cathedral. There are also several towns worth visiting along the fjord, such as Orkanger, Stjørdal, Verdal, Levanger and the city in the north, Steinkjer. Cultural monuments, such as Munkholmen, Steinviksholm and Stiklestad, are also located in the area. In the inner region, Røros, Tydal, Trollheimen, Sylane and Namdalen compete for attention. A boat trip across the Trondheim Fjord entices the mighty peninsula Fosen, with the cultural monuments at Austråt and incredible scenery.

Foto: Bryggene i Trondheim / Visit Norway / Sven Erik Knoff.



Mittelnorwegen

Die Region in der Mitte des Landes umfasst einige der schönsten Fjorde der Welt, große Wald- und Berggebiete und spannende Kulturdenkmäler. Der Trondheimfjord, Trondheimsfjorden, ist Norwegens drittlängster. Vom alten und schönen Andenes Leuchtturm schlängelt er sich 130 Kilometer landeinwärts in die Region Trøndelag. Es ist eine natürliche Bekanntschaft, wenn Sie Trondheim, die historische Hauptstadt Norwegens, mit ihren abwechslungsreichen Gebäuden entlang des Fjords und des Flusses Nidelva und ihrem beeindruckenden Nidarosdom, erkunden möchten. Entlang des Fjords gibt es zudem eine Handvoll sehenswerte Städte, so wie Orkanger, Stjørdal, Verdal, Levanger und Steinkjer, ganz im Norden. Kulturdenkmäler wie Munkholmen, Steinvikholm und Stiklestad befinden sich ebenfalls in der Region. Eine Bootsfahrt über den Trondheimfjord entfernt, lockt die mächtige Halbinsel Fosen mit den Kulturdenkmälern in Austråt und zu tollen Naturerlebnissen. Im Landesinneren kämpfen die Bergbaustadt Røros, die Gemeinde Tydal, der Nationalpark Trollheimen und das Naturschutzgebiet Sylan sowie das schöne Namdalen um die Gunst der Besucher.





312

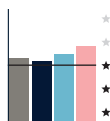


Pluscamp Granmo Camping

C9



👤 Dovrevegen 638, 7344 Oppdal
 📞 +47 996 42 947
 ✉ granmo@oppdal.as
 🌐 granmocamping.no
 📅 Hele året, fullservice 10/6–20/8



Ligger ved elva Driva i flotte omgivelser, ca 6 km sør for Oppdal sentrum, like ved E6. Utgangspunkt for rafting. Hytter og leiligheter for enhver smak. Strategisk utgangspunkt for turer i Dovrefjell og Trollheimen. Se vår nettside for priser.

Located by the river Driva in beautiful surroundings, approx. 6 km south of Oppdal centre, close to the E6. Starting point for rafting. Cabins and apartments for every taste. Strategic starting point for trips in Dovrefjell and Trollheimen. For prices – please see our website.

Unser Campingplatz liegt am Fluss Driva von schöner Natur umgeben, ca. 6 km südlich von Oppdal, unweit der E6. Guter Ausgangspunkt für Raftingtouren. Hütten und Appartements für jeden Geschmack. Guter Ausgangspunkt für Ausflüge in die Gebirge Dovrefjell und Trollheimen.

🏠 35 ★★-★★★★★



313

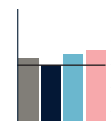


Halland Camping

C8



👤 Trondheimsveien 4266, 7391 Rennebu
 📞 +47 905 39 121
 ✉ torehalland@msn.com
 🌐 www.hallandcamping.no
 📅 Hele året, fullservice 1/6–1/9



Ligger idyllisk ved liten elv. Ladestasjon med 8 ladere. Stor lekeplass, minigolf, geiter og kaniner. Hytter og leiligheter 2 til 5 stjerner. Egen tømmestasjon. Bobil, telt og caravanplasser. Fint sanitæranlegg meg gratis dusj for gjester. Utleie av vaskemaskin og tørketrommel.

Idyllically situated by a small river. Charging station 8 chargers. Large playground, mini golf, goats and rabbits. Cabins and apartments 2 to 5 stars. Emptying station for motorhomes/caravans. Motorhomes, tents and caravan pitches. Nice sanitary facilities and free shower for guests. Washing machine and dryer for hire.

Halland Camping liegt idyllisch an einem kleinen Fluss. Neue Ladestation 8 Ladegeräte. Großer Spielplatz mit vielen Aktivitäten, Minigolf, Ziegen und Kaninchen. Tolle Hütten und Apartments mit 2 bis 5 Sternen. Entleerungsstation für Wohnmobile/Caravans. Stellplätze für Wohnmobile, Zelte und Wohnwagen. Schöne Sanitäranlagen und kostenlose Dusche für Gäste. Waschmaschine und Trockner mietbar.

🏠 18 ★★-★★★★★





316




Røros Camping

D8



- Havsjøveien 131, 7374 Røros
- +47 926 60 049
- roroscamping@gmail.com
- www.roroscamping.no
- Hele året, fullservice 1/4–1/10



Et godt utgangspunkt for friluftsopplevelser, preparerte turløyper, flotte skiterreng. 12 km til alpinanlegg og golfbane. Hesteridning i fjellet. Gode fiskemuligheter. Kanefart på vinter.

A good starting point for outdoor activities, groomed cross-country ski trails, great ski terrain. 12 km to alpine ski resort and golf course. Horse riding in the mountains. Good fishing opportunities. Sleigh rides in winter. Good fishing opportunities.

Guter Ausgangspunkt für Outdoorerlebnisse, präparierte Skiloipen, tolles Skigebiet. 12 km zur Skianlage und Golfplatz. Pferdereiten in den Bergen. Gute Angelmöglichkeiten. Schlittenfahrt im Winter.



- ✓ Nyrenoverte hytter.
- ✓ 17 km nord for Trondheim ved Trondheimsfjorden.
- ✓ Stor flott sandstrand.
- ✓ Egen kiosk på området.
- ✓ Tre store sanitæranlegg.
- ✓ Stor bade / fiske brygge.
- ✓ 250 strømuttak for vogn og bobil.
- ✓ 72 hytter og 4 gårdsleiligheter.
- ✓ Barnevennlige omgivelser med egen lekeparks.
- ✓ Trådløs internett-tilgang

www.storsandcamping.no
post@storsandcamping.no
Tlf: (+47) 73 97 63 60

GPS: N 63° 25.947', E 10° 42.466'




317

**Høggjølen Fjellcamp**

C8



- Søvasskjølvegen 804, 7320 Fannrem
- +47 417 68 386
- kristian@fjellcamp.no
- www.fjellcamp.no
- Hele året, fullservice hele året



Familiecamping i naturskjønt fjellterreng. Campinghytter, plasser for bobil, caravan og telt. Stor lekeplass, grill- og bål-plass, badedam, stor lavvo, tursti, bær- og soppterreng, fiskevann. Utgangspunkt for turer mot Trondheim, Kristiansund/Atlantehavsvegen og Hitra/Frøya. Eget skitrekke og turløyper.

Camping surrounded by majestic mountains. Camping cabins, places for motorhomes, caravans and tents. Large playground, barbecue and campfire area, swimming lake, large lavvo, walking trail, berry and mushroom terrain, fishing lake. Starting point for trips to Trondheim, Kristiansund/Atlantic Highway and Hitra/Frøya. Own ski tow to cross-country ski trails.

Familiecampingplatz in malerischem Berggelände. Campinghütten, Stellplätze für Wohnmobile, Wohnwagen und Zelte. Großen Spielplatz, Grill- und Lagerfeuerplatz, Schwimmbad, großen Teich, Wanderweg, Beeren- und Pilzesammeln möglich, Angelsee. Ausgangspunkt für Ausflüge nach Trondheim, Kristiansund, zur Atlantikstraße und zu den Inseln Hitra und Frøya. Eigener Skilift und Wanderwege.

4 ★★★★★




318

**Tråsåvika Camping**

C8



- Viggjavegen 717, 7354 Viggja
- +47 72 86 78 22
- post@trasavika.no
- www.trasavika.no
- 1/5-20/9



Idyllisk beliggenhet ved Trondheimsfjorden. Servicebygg med resepsjon, butikk og kafeteria. Helårsutleie av hytter m/bad. Badestrand med flytebygge og båt-plass. Fiskemuligheter fra land og båt. Båttutleie. Kort vei til laksefiske i Orkla og Gaula. Fint turterreng i nærområdet. Gratis Wifi.

Idyllically situated by Trondheimsfjorden. Service building with reception, shop and cafeteria. Year-round rental of cabins w/bathroom. Bathing beach with floating jetty and boat moorings. Fishing opportunities from land and boat. Boat rental. A short drive to salmon fishing in the Orkla and Gaula rivers. Fine walking terrain in the immediate area. Free WiFi.

Idyllische Lage direkt am Trondheimfjord. Servicegebäude mit Rezeption, Shop und Cafeteria. Ganzjährige Vermietung von Hütten mit Bad. Schöner Badestrand mit Schwimmsteg und Boots-liegeplatz. Gute Angelmöglichkeiten vom Land und Boot aus. Bootsverleih. Die Lachsflüsse Orkla und Gaula sowie ein schönes Wandergebiet sind in unmittelbarer Nähe. Kostenloses Wlan. I

21 ★★-★★★★★



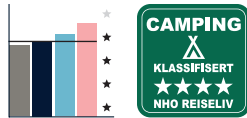


Storsand Gård Camping

C8



📍 Storsandveien 1, 7563 Malvik
 ☎ +47 73 97 63 60
 ✉ post@storsandcamping.no
 🌐 storsandcamping.no
 📅 12/5-1/9, fullservice 16/6-18/8



Her finner dere kanskje en av Trondheimsfjorden flotteste bade- og campingplasser. 17 km nord for Trondheim ved Trondheimsfjorden. Vi har en kjemp flott sandstrand. Egen butikk med gatekjøkken. Tre store sanitæranlegg. Stor bade/fiskebrygge. Utepeis. Flott natur.

Storsand Gård Campsite is idyllically located on Trondheim Fjord and has its own beach, swimming- and fishing pier and a playground. The perfect place to unwind and enjoy beautiful surroundings at the best family campsite in Trøndelag.

Hier finden Sie einen der schönsten Bade- und Campingplätze am Trondheimfjord. Wir haben einen großartigen Sandstrand und Supermarkt mit Fast Food. Drei große Sanitäreanlagen. Großer Bade- und Angelstieg. Kamin im Freien. Tolle Natur. Kinderfreundliche Umgebung. 4-Sterne-Campingplatz direkt am Fjord.

🏠 72 ★★-★★★★★

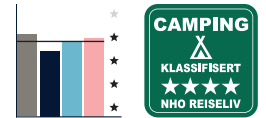


Hauganfjæra Camping

C8



📍 Neset, 7633 Frosta
 ☎ +47 951 76 388
 ✉ post@hauganfjæra.no
 🌐 hauganfjæra.no
 📅 Hele året, fullservice 1/5-1/10



Familiecamping ytterst på ei halvøy midt i Trondheimsfjorden med panoramautsikt til Trondheim. Fiske og fine turområder. På egen eiendom har vi flere gravhauger og Frostatings gamle rettersted. Ikke langt unna ligger øya Tautra med etablert Maria-kloster, kunstgalleri og klostergården.

Family-friendly camping located at a peninsula in the middle of Trondheimsfjorden and with a panoramic view of Trondheim. Good fishing areas and fine walking terrain. With-in our own property are several ancient burial mounds and Frostating's old courthouse. Not far away is the island of Tautra with an established Maria monastery, art gallery and monastery farm.

Familienfreundlicher Campingplatz an der Spitze einer Halbinsel mitten im Trondheimfjord mit Panoramablick auf Trondheim. Viele Angelmöglichkeiten und schöne Wandergebiete. Auf unserem eigenen Grundstück haben wir mehrere Grabhügel und das alte Gerichtsgebäude von Frostating. Auf der nahegelegenen Insel Tautra finden Sie das Marienkloster, eine Kunstgalerie sowie den Klosterhof.

🏠 5 ★★★★★





323

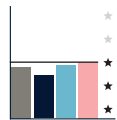


Åsholmen Camping

C8



Åsholmvegen 282, 7633 Frosta
 +47 99 60 58 93
 tsfordeg@gmail.com
 Facebook: Åsholmen Camping
 1/5-1/9, fullservice 1/6-15/8



Velkommen til en perle ved fjorden. Bade, fiske eller nyte vår pizza i solnedgangen, lekeplasser, turløyper og alt det Frosta har å tilby i nærheten. Hytter, plasser for telt, vogn, bil og bobil med strøm og vann, vaskemaskin og tørketrommel.

Welcome to a pearl by the fjord! Swimming, fishing or enjoying our pizza at sunset, playgrounds, walking trails and everything nearby Frosta has to offer. Cabins, places for tents, caravans, cars and motorhomes with electricity and water. Laundry facilities.

Willkommen zu unserer Perle am Fjord. Baden, Angeln oder unsere Pizza bei Sonnenuntergang genießen, Spielplätze, Wanderwege und all das, was die Halbinsel Frosta zu bieten hat. Hütten, Stellplätze für Zelte, Wohnwagen, Autos und Wohnmobile mit Stromanschluss und Wasser, Waschmaschine und Trockner.

5 ★★-★★★★★



332

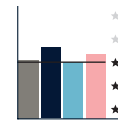


Føllingstua

D7



Haugåshalla 6, 7732 Steinkjer
 +47 902 74 995
 post@follingstua.no
 www.follingstua.no
 1/5-1/10, fullservice 1/6-1/9



Føllingstua ved Snåsavatnet — ditt naturlige stoppested i Midt-Norge. Utleie av hytter, rom, glamping, telt, bobil og caravanplasser. Vi serverer frokost, lunsj og middag. Nystekte rundstykker og påsmurte sandwicher kan bestilles og tas med. Vi tilbyr lokale produkter både hva gjelder mat og drikke.

Føllingstua Camping by Snåsavatnet lake – a natural stop in Mid-Norway. Rental of cabins and rooms, “glamping” and places for tents, motorhomes and caravans. We serve breakfast, lunch and dinner. Freshly baked rolls and buttered sandwiches can be ordered to go. We offer local products in terms of both food and drink.

Føllingstua Camping am See Snåsavatnet – Ihr natürlicher Halt in Mittelnorwegen. Vermietung von Hütten, Zimmern, Glamping, Zelten. Stelleplätze für Wohnmobile und Wohnwagen. Wir servieren Frühstück, Mittag- und Abendessen. Sie können frisch gebackene Brötchen und belegte Butterbrote zum Abholen bestellen. Unser Speisen- und Getränkeangebot besteht aus einer Reihe regionaler Produkte.

13 ★★-★★★★★





334

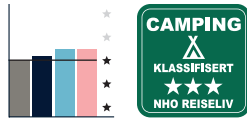


Osen Fjordcamping

C7



- 📍 Forøyveien 67, 7740 Steinsdalen
- ☎ +47 41 14 68 02
- ✉ booking@osen-fjordcamping.no
- 🌐 osen-fjordcamping.no
- 📅 Hele året, fullservice 1/5-1/9



Campingplassen ligger idyllisk til ved strandkanten med utsikt over fjorden. Det er gode muligheter for salt- og ferskvannsfiske. Osen har en mangfoldig natur som byr på alt fra høyfjell til sørlandsidyll. Vi har et rikt dyreliv med muligheter til å se både elg, rein og fugleliv på nært hold.

Osen Fjordcamping is idyllically located by the waterside with views of the fjord. Excellent opportunities for salt and freshwater fishing. Osen has a diverse nature that offers everything from mountains to South Norway idyll. We have a rich wildlife with opportunities to see elk, reindeer and bird life at close quarters.

Der Campingplatz liegt idyllisch am Strand mit Blick auf den Fjord. Gute Möglichkeiten zum Meer- und Süßwasserangeln. Die Natur bei uns ist vielfältig – vom Hochgebirge bis zur Küstenidylle, die der charmanten Küste Südnorwegens ähnelt. Wir haben eine reiche Tierwelt, in der Sie nah an Elche, Rentiere und Vögel kommen.

🏠 10 ★★-★★★★



335

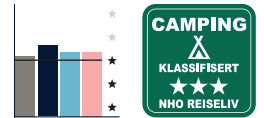


Namsos Camping

D7



- 📍 Flyplassvegen 10, 7805 Namsos
- ☎ +47 74 27 53 44
- ✉ post@namsos-camping.no
- 🌐 www.namsos-camping.no
- 📅 Hele året, fullservice 1/6-1/9



Ligger ved Namsens utløp, en av Norges beste lakseelver, ca. 5 min. fra sentrum. Vi ligger i naturskjønne omgivelser. Et nydelig friområde grenser opp mot oss. Vi på er ekstra stolt over at en av landets få dresinbaner finnes hos oss. Vi kan love deg en spennende tur i flott landskap.

Located at the mouth of the Namsen, one of Norway's best salmon rivers, approx. 5 min. from Namsos. We are located in an area of natural beauty next to a public leisure area. We are extra proud of the fact that one of the country's few dressage tracks is located here. We can promise you an exciting stay in a beautiful landscape!

Der Campingplatz Namos liegt an der Mündung des Namsen, einem der besten Lachsflüsse Norwegens. Wir befinden uns in einer landschaftlich reizvollen Gegend. Wir sind besonders stolz darauf, dass sich hier eine der wenigen Draisinenbahnen in Norwegen befindet. Wir versprechen Ihnen eine aufregende Fahrt in einer wunderschönen Landschaft.

🏠 26 ★★-★★★★





336

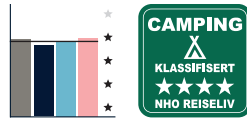


Langnes Camping

D7



- 📍 Sørsivegen 4800, 7870 Grong
- ☎ +47 476 88 333
- ✉ post@langnescamping.no
- 🌐 www.langnescamping.no
- 📅 Hele året, fullservice 20/5–31/8



Ligger ved elva Sanddøla, 2 km fra Namsen, og 1 km fra E6, i rolige omgivelser, fin natur og barnevennlig badestrand. Lekeplass og barneavdeling i sanitærbygget. Nær Grong sentrum. Nyrenoverte hytter fra helt enkle til høy standard. El-bil ladere på plassen.

Located by the river Sanddøla, 2 km from Namsen, and 1 km from the E6, in quiet surroundings, beautiful nature and a child-friendly beach. Playground and children's department in the sanitary building. Close to the center of Grong. Newly renovated cabins from simple to high standard. Electric car chargers on site.

Liegt am Fluss Sanddøla, 2 km von Namsen und 1 km von der E6 entfernt, in ruhiger Umgebung, wunderschöner Natur und einem kinderfreundlichen Strand. Spielplatz und Kinderabteilung im Sanitärgebäude. In der Nähe des Zentrums von Grong. Neu renovierte Hütten von einfachem bis hohem Standard. Ladegeräte für Elektroautos vor Ort.

🏠 12 ★★-★★★★★



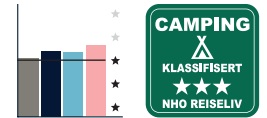
338



Namsskogan Familiepark og Hotell D7



- 📍 Furuveien 4, 7892 Trones
- ☎ +47 74 33 37 00
- ✉ post@familieparken.no
- 🌐 www.familieparken.no
- 📅 Hele året, fullservice hele året



Familievennlig campingplass. Det naturlige valget når du skal besøke Namsskogan Familiepark. Hotell, motell, campinghytter, samt stor plass for campingvogner, telt og bobiler. Butikk, bensinstasjon, kro med hjemmelaget mat, bar, svømmebasseng. Hurtiglader for elbil. Gode fiskemuligheter.

Family-friendly campsite opposite the Namsskogan Family Park, and therefore a natural choice when visiting the park. Hotel, motel, camping cabins, as well as plenty of space for caravans, tents and motorhomes. Shop, petrol station, café/restaurant with home-cooked food, bar and swimming pool. Quick charger for EVs. Good fishing opportunities.

Familienfreundlicher Campingplatz direkt gegenüber vom Familienpark. Wir sind die natürliche Übernachtungswahl bei einem Besuch im Familienpark Namsskogan. Hotel, Motel, Campinghütten sowie großzügige Stellplätze für Wohnwagen, Zelte und Wohnmobile. Shop, Tankstelle, Gasthaus mit Hausmannskost, Kneipe. Schnellladergerät für E-Autos. Gute Angelmöglichkeiten.

🏠 12 ★★★★★





339




Kolvereid Familiecamping

D6



- Nedre Kirkåsen 23, 7970 Kolvereid
- +47 976 52 727
- alfebbe@online.no
- www.kolvereidfamiliecamping.no
- Hele året, fullservice 1/6-1/9



Kolvereid ligger i sentrum av vidstrakte Namdalskysten, med sine fjell og fjorder, vakre kulturlandskap og åpne kystlandskap virkelig byr på allsidige muligheter. Vi er et ypperlig utgangspunkt for fiske og friluftsliv, sykkelturner og øyhopping. Vi tilrettelegger også for spennende havfisketurer.

Kolvereid is located at the heart of Namdal's vast and varied coast, with its mountains & fjords, beautiful farms and open coastal landscapes that offer a wide range of opportunities. We are an excellent starting point for fishing and outdoor activities, bicycle tours and island hopping. We also organise exciting sea fishing trips.

Kolvereid liegt zentral an der weiten und abwechslungsreichen Namdalsküste mit ihren Bergen und Fjorden, wunderschönen Kulturlandschaften und offenen Küstenlandschaften, die eine Vielfalt von Möglichkeiten bieten. Wir sind ein ausgezeichnete Ausgangspunkt für Angel- und Outdooraktivitäten, Fahrradtouren und Inselhüpfen. Wir organisieren auch aufregende Hochseesangeltouren.

6 ★★-★★★★★




340

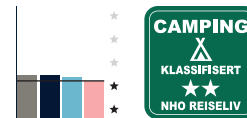


Kleiva Camping

D6



- Evenstadvågeveien 31, 7900 Rørvik
- +47 901 90 516
- alfebbe@kleivacamping.no
- www.kleivacamping.no
- Hele året, fullservice 1/5-1/10




Opplev Vikna og kystbyen Rørvik! 6000 øyer, holmer og skjær er Vikna et skjærgårdsparadis som byr på storslagne naturopplevelser. Kom nært på fugle- og dyrelivet blant kritthvite strender, trange sund og på åpent hav. Fantastiske fiskemuligheter og er i tillegg et eldorado for fuglekikkere.

Experience wonderful Vikna and the coastal town of Rørvik! With more than 6,000 islands, islets and rocks, Vikna is an archipelago paradise that offers magnificent nature experiences. Get close to birds and wildlife among chalk-white beaches, narrow straits and open sea. Fantastic fishing opportunities and a veritable Eldorado for birdwatchers!

Erleben Sie das wundervolle Vikna und die Küstenstadt Rørvik. Mit mehr als 6.000 Inseln, Inselchen und Schären ist Vikna ein Archipelparadies, das großartige Naturerlebnisse bietet. Kommen Sie Vögeln und Wildtieren zwischen k Reideweißen Stränden, engen Meerengen und auf offener See nahe. Fantastische Angelmöglichkeiten und ist auch ein Eldorado für Vogelbeobachter.

5 ★★-★★★★★





Videre finner du campingplasser
som ikke er stjerneklassifisert
av NHO Reiseliv.

Further you will find campsites
that are not star classified
by NHO Reiseliv.

Des Weiteren finden
Sie Campingplätze, die nicht
von NHO Reiseliv mit einer
Sternebewertung ausgezeichnet sind.

Foto: Hasse Lossius.



310



Magalaupe Camping

C9



- 📍 Skredavegen 15, 7340 Oppdal
- ☎ +47 992 59 993
- ✉ anja.moene@gmail.com
- 🌐 www.magalaupe.no
- 📅 Hele året, fullservice 1/6–15/9

Gode fiskemuligheter. Fint turterreng. Moskussafari i Dovrefjell nasjonalpark. Plassen ligger i nærheten av severdigheten, Magalaupe Jettegryter. Gullvasking og seterbesøk. Innfallsporten til Dovrefjell nasjonalpark. Turstier fra campingplassen.

Good fishing possibilities. Nice hiking terrain. Muskox safari in Dovrefjell National Park. The camp is located near the sight, Magalaupe Jettegryter. Emptying-system for buses and caravans. Gold washing and hamlet visits. The gateway to Dovrefjell National Park. Hiking trails from the campsite.

Das Tor zum Dovrefjell Nationalpark. Gute Angelmöglichkeiten. Schönes Wanderterrain. Moschussafari im Nationalpark. Der Campingplatz befindet sich in der Nähe der Sehenswürdigkeit Magalaupe Strudelloch. Entleerungssystem für Busse und Wohnwagen. Goldwaschen und Almbesuch. Wanderwege mit Start auf dem Campingplatz.

🏠 10



311



Smegarden Camping

C9



- 📍 Losråket 12, 7340 Oppdal
- ☎ +47 916 74 750
- ✉ smegarden@oppdal.com
- 🌐 www.smegarden.no
- 📅 Hele året, fullservice 10/6–20/8

Plassen ligger idyllisk til ved elva Vinstra. Fiskemuligheter på plassen og i elva Driva. Kiosk. Lekeplass. Meget gode turmuligheter med merkede stier i nærområdet. Fjellvandring på Dovrefjell og Trollheimen. Moskus og elgsafari. Velkommen til oss.

Idyllically located by the Vinstra river. Fishing possibilities on site and in the Driva river. Kiosk. Playground. Very good hiking opportunities with marked trails in the immediate area. Mountain hiking on Dovrefjell and Trollheimen. Muskox and elk safari. Free WiFi and cable TV. Welcome!

Dieser Campingplatz ist idyllisch am Fluss Vinstra gelegen. Angelmöglichkeiten auf dem Campingplatzgelände und im Fluss Driva. Kiosk. Spielplatz. Sehr gute Wandermöglichkeiten mit markierten Wanderwegen in unmittelbarer Nähe. Bergwandern im Dovrefjell und Trollheimen. Moschusochsen- und Elchsafari. Kostenloses Wlan und Kabel-TV. Willkommen bei uns.

🏠 15





314



Støren Camping

C8



- Frøsetøran 1, 7290 Støren
- +47 72 43 14 70
- post@storencamping.no
- www.storencamping.no
- 1/6–31/8, fullservice 20/6–10/8

Ligger lunt og idyllisk til i naturskjønne omgivelser ved bredden av lakseelven Gaula. Fiskekort til salgs. Ideelt utgangspunkt for dagsturer til Trondheim, Røros og Oppdal. Gatekjøkken/grill 900 m, Kafeteria 800 m, restaurant og pub 700 m. Tilrettelagt for funksjonshemmede.

Located in a cozy and idyllic setting in scenic surroundings on the banks of the salmon river Gaula. Fishing licenses can be bought on site. Ideal starting point for day trips to Trondheim, Røros and Oppdal. Takeaway/grill 900 m, Cafeteria 800 m, restaurant and pub 700 m. Universally accessible.

Idyllisch am Ufer des Lachsflusses Gaula in landschaftlich reizvoller Umgebung gelegen. Sie können Angelkarten bei uns kaufen. Idealer Ausgangspunkt für Tagesausflüge nach Trondheim, Røros und Oppdal. Imbiss, Café, Restaurant und Kneipe in der Nähe. Angepasst für Personen mit eingeschränkter Mobilität.

5



315



Vauldalen Gård Camping

D8



- Mellomriksvegen 893, 7370 Brekkebygd
- +47 72 41 32 85
- per.inge.skott@hotmail.com
- www.vauldalen.no
- Hele året

Vauldalen Gård ligger i naturskjønne omgivelser ca. 800 moh. Gode muligheter for fjellturer både sommer og vinter. Kort vei til alpinanleggene i Tenndalen i Sverige.

Vauldalen Gård is located in scenic surroundings approx. 800 m above sea level. Good possibilities for mountain trips in both summer and winter. A short drive to the alpine resorts in Tenndalen in Sweden.

Der Bauernhof Vauldalen liegt in einer naturschönen Umgebung etwa 800 m.ü.d.M. Gute Möglichkeiten für Bergtouren im Sommer und Winter. Die Skianlagen im schwedischen Tenndalen sind ebenfalls gut erreichbar.

3






321



Selbu Camping

D8



- Uglemoene 4, 7580 Selbu
- +47 73 81 01 80
- post@selbucamping.no
- www.selbucamping.no
- Hele året, fullservice 1/5–15/10

Gode muligheter for camping, enten du tenker på kortere opphold, eller vil bruke hele ferien på stedet. Alle plassene ligger fint til i forhold til Selbusjøen. Det er også bare 5 min gange til B. Langseth handlested. Grillplass, kajakkutleie og fine bademuligheter.

A lovely place to camp. All the pitches are well located in relation to Lake Selbusjøen. Short distance to sanitary facilities. It is also only a 5-minute walk to the B. Langseth shopping center. We have a playground, barbecue area, nice bathing facilities and kayak rental.

Gute Möglichkeiten zum Campen, egal ob Sie einen kürzeren Aufenthalt überlegen oder Ihren ganzen Urlaub hier verbringen möchten. Alle Stellplätze haben eine gute Lage in Bezug auf den See Selbusjøen. Der Kleinladen B. Langseth nur 5 Fußminuten entfernt. Kinderspielplatz, Grillplatz und schöne Bademöglichkeiten sind mit dem Campingplatz verbunden. Kajakverleih.

19



324



Levanger Camping

D7



- Moafjæra 2A, 7606 Levanger
- +47 400 07 006
- post@levangercamping.no
- levangercamping.no
- Hele året, fullservice 31/5–1/9

Gangavstand til Levanger sentrum. Umiddelbar nærhet til fritidsaktiviteter, som bowling, badestrand, fiske, tennis, sandvolleyball, fotballbaner og friidrettsanlegg. Gode fiskemuligheter. Har en lang martna-tradisjon med to store arrangementer i året.

Walking distance to Levanger centre. Immediate proximity to leisure activities, such as bowling, swimming beach, fishing, tennis, volleyball and football pitches. Fishing opportunities in the lake and salmon fishing in the Levanger River. Two large annual «martna» events, one of the oldest, and best, in the country.

Der Campingplatz befindet sich fußläufig von Levanger. Unmittelbare Nähe zu Freizeitaktivitäten wie Kegeln, Strandbad, Tennis, Beachvolleyball, Fußballplätze und Leichtathletikanlagen. Gute Angelmöglichkeiten darunter Lachsangeln im Fluss Levanger. Zweimal im Jahr finden zwei traditionsreiche Marktveranstaltungen statt, die zu den ältesten und besten in Norwegen gelten.

7





325



Stiklestad Camping

D7



- Vukuveien 261, 7650 Verdal
- +47 901 66 649
- stiklestad.camping@gmail.com
- www.stiklestadcamping.no
- 1/5–31/10, fullservice 1/6–31/8

Ved Verdalselva nær Stiklestad Nasjonale kultursenter. Hytter i laftet tømmer. Laksefiske i en av landets bedre elver, disponerer fiskevald med gapahuk på ca 400 meter. Døgn-/sesongkort selges. Spesielt lagt tilrette for fiskeglade familier. 10 km til golfbane og fiske i fjellvann.

We are situated in a family friendly area by the Verdal river bordering with the Stiklestad Sports Club's sports facilities, and close to Stiklestad National Heritage Center (walking distance 2 km approx.)

Am Fluss Verdalselva und in der Nähe des Nationalen Kulturzentrums von Stiklestad gelegen. Wir haben Holzhütten einer traditionellen norwegischen Bauart. Einer der besten Lachsflüsse in Norwegen in der Nähe. Angeln in Bergseen auch möglich. Wir verkaufen Angelkarten. Bei uns fühlen sich besonders angelbegeisterte Familien wohl. Wir verfügen über ein Biwak.

17



331



Guldbergaunet Camping

D7



- Elvenget 34, 7716 Steinkjer
- +47 74 16 20 45
- g-book@online.no
- www.guldbergaunetcamping.no
- Hele året, fullservice 1/5–30/9

10 minutters gange fra Steinkjer bysentrum. Sommerhotell og camping i flotte omgivelser ved Steinkjerelva. Hytter, rom og caravanplass, samt leiligheter i sommerhotell i perioden juni-august. Flott nyetablert lekeparks i gangavstand og moderne idrettsanlegg like ved.

10 minutes walk from Steinkjer centre. We have cabins, rooms and plenty of space for mobile homes, campers and tents. During the period from June to August we have nice apartments for rent in our summer hotel. Newly established public play ground within walking distance and a top modern sport arena nearby.

Der Campingplatz liegt nur 10 Gehminuten von Steinkjer entfernt. Sommerhotel und Campingplatz in schöner Umgebung am Fluss Steinkjer. Hütten, Zimmer und Stellplätze sowie Wohnungen im Sommerhotel vom Juni bis August. Ein neu- und schön angelegter Spielplatz sowie moderne Sportanlagen in der unmittelbaren Nähe.

8





Kvam Motell & Camping

D7



Kvamskjerkvegen 10, 7732 Steinkjer

+47 74 14 97 30

post@kvammotell.no

kvammotell.no

Hele året, fullservice 15/6–20/8

Her kan du nyte vakre omgivelser ved Snåsavatnets bredder. Beliggenheten gjør det til et attraktivt sted, med nærhet til butikker og flotte turområder. Snåsavatnet er også kjent for å være et meget populært fiskevann med en av de største ørretstammene i Norge.

Enjoy beautiful surroundings by the banks of Snåsavatnet, whether you arrive by sea or land. The location makes it an attractive place, with close proximity to shops and great hiking areas. Snåsavatnet is also known for being a popular fishing lake with one of the largest trout stocks in Norway.

Hier können Sie die schönen Umgebungen am Ufer des Sees Snåsavatnet genießen, egal wie Sie zu uns gelangen. Die Lage macht uns zu einem attraktiven Campingplatz mit unmittelbarer Nähe zu Geschäften und großartigen Wandergebieten. Der Snåsavatnet ist auch ein beliebter Angelsee mit einem der größten Forellenbestände in ganz Norwegen.

13



Leka Motell og Camping

D6



Frøvikveien 116, 7994 Leka

+47 905 68 997

post@leka-camp.no

www.leka-camp.no

1/4–1/10

Steinhyttene er utstyrt med kjøleskap, varmeovn og kokeplate og har fire sengeplasser. Bobilplasser med panoramautsikt. 30 utleiebåter. Steinsenter med salg av steiner, smykker og suvenirer. Leka er Norges geologiske nasjonalmonument.

Nice stone cabins with panorama view. 30 boats 18'-25' 4-stroke engines 15-150 HP. Leka Stone center shows the history of the distinct geology of Leka (national monument of geology since 2010). Souvenirs and stone products for sale. Fishing is fantastic from the shore.

Unsere Steinhütten sind mit Kühlschrank, Heizung und Kochplatte ausgestattet und verfügen über vier Betten. Stellplätze mit Panoramablick. Sanitäreanlagen mit Duschen, Toiletten, Küche und Waschmaschine. 30 Mietboote. Verkauf von Steinen im Leka Steinsenter, Schmuck und Souvenirs. Leka gilt als geologisches Nationaldenkmal in Norwegen.

22



| Nord-Norge

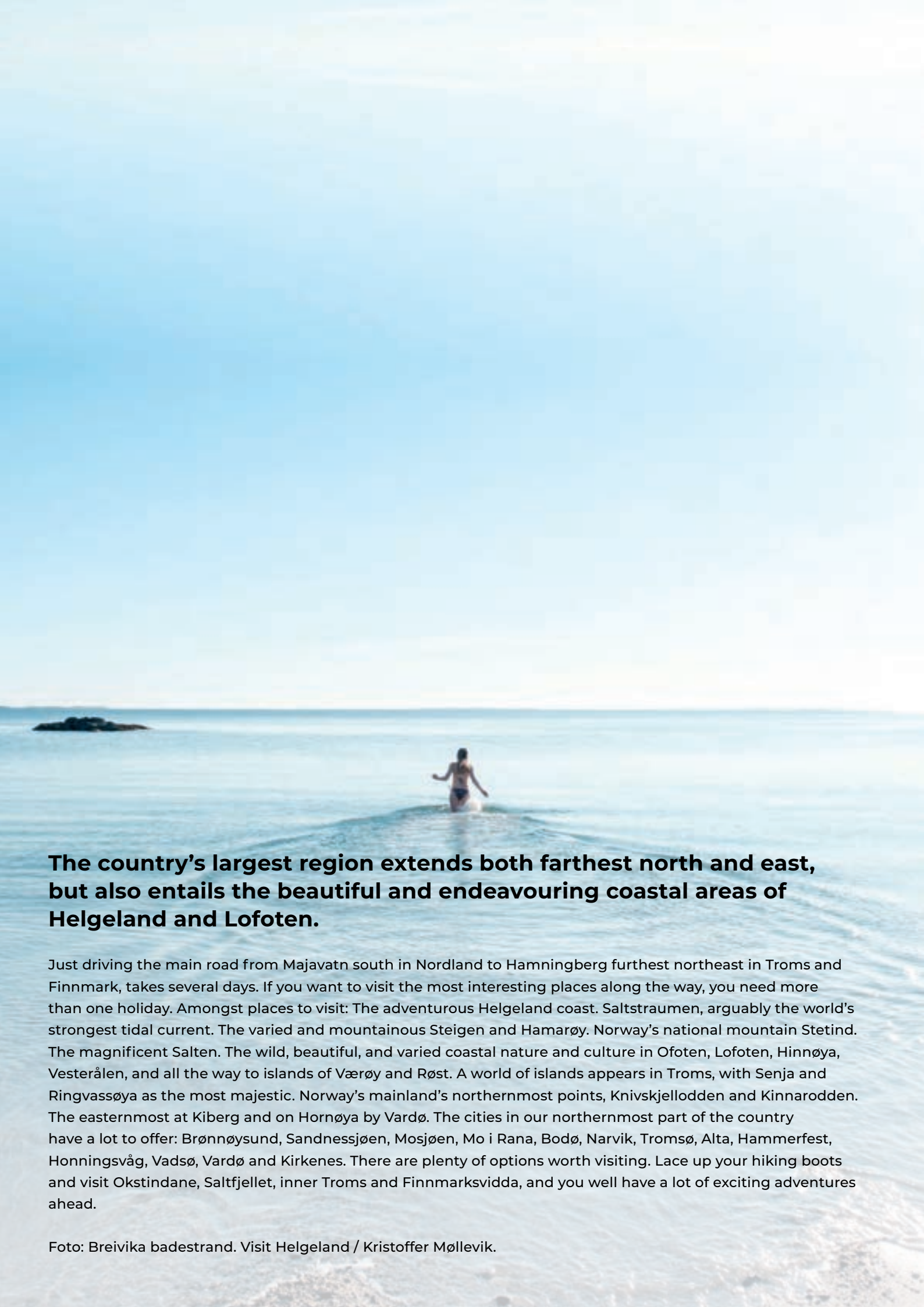
Nord-Norge





Landets største landsdel strekker seg både lengst nord og lengst øst, men har også med seg eventyrlige kystområder på Helgeland og i Lofoten.

Bare å kjøre hovedveien fra Majavatn sør i Nordland til Hamningberg lengst nordøst i Troms og Finnmark tar flere dager. Vil du besøke de mest interessante plassene underveis trenger du mange ferier: Den eventyrlige Helgelandskysten. Den virvlende Saltstraumen. Mangfoldige Steigen og Hamarøy. Norges nasjonalfjell Stetind ved Tysfjorden. Storslagne Salten. Den ville, vakre og varierte kyst- og øynaturen og kulturen i Ofoten, Lofoten, Hinnøya, Vesterålen og helt ut til Værøy og Røst. Øyverdenen i Troms med Senja og Ringvassøya som de mektigste. Norges hovedlands nordligste punkter, Knivskjellodden og Kinnarodden. De østligste ved Kiberg og på Hornøya ved Vardø. Byene i vår nordligste landsdel har og mye å by på: Brønnøysund, Sandnessjøen, Mosjøen, Mo i Rana, Bodø, Narvik, Tromsø, Alta, Hammerfest, Honningsvåg, Vadsø, Vardø og Kirkenes. Det er bare å velge og vrake. Snør på deg vandrestøvle og besøk Okstindane, Saltfjellet, indre Troms og Finnmarksvidda også så har du mye spennende foran deg i enda flere ferier.



The country's largest region extends both farthest north and east, but also entails the beautiful and endeavouring coastal areas of Helgeland and Lofoten.

Just driving the main road from Majavatn south in Nordland to Hamningberg furthest northeast in Troms and Finnmark, takes several days. If you want to visit the most interesting places along the way, you need more than one holiday. Amongst places to visit: The adventurous Helgeland coast. Saltstraumen, arguably the world's strongest tidal current. The varied and mountainous Steigen and Hamarøy. Norway's national mountain Stetind. The magnificent Salten. The wild, beautiful, and varied coastal nature and culture in Ofoten, Lofoten, Hinnøya, Vesterålen, and all the way to islands of Værøy and Røst. A world of islands appears in Troms, with Senja and Ringvassøya as the most majestic. Norway's mainland's northernmost points, Knivskjellodden and Kinnarodden. The easternmost at Kiberg and on Hornøya by Vardø. The cities in our northernmost part of the country have a lot to offer: Brønnøysund, Sandnessjøen, Mosjøen, Mo i Rana, Bodø, Narvik, Tromsø, Alta, Hammerfest, Honningsvåg, Vadsø, Vardø and Kirkenes. There are plenty of options worth visiting. Lace up your hiking boots and visit Okstindane, Saltfjellet, inner Troms and Finnmarksvidda, and you will have a lot of exciting adventures ahead.

Foto: Breivika badestrand. Visit Helgeland / Kristoffer Møllevik.



Nordnorwegen

Die größte Region Norwegens erstreckt sich sowohl im äußersten Norden als auch im äußersten Osten, umfasst aber auch die schönen Küstengebiete von Helgeland und Lofoten.

Allein die Fahrt entlang der E6, der Hauptstraße, von Majavatn im Süden des Bezirks Nordland nach Hamningberg im äußersten Nordosten im Bezirk Troms und Finnmark dauert mehrere Tage. Wer unterwegs die interessantesten Orte besuchen will, braucht mehr als nur eine Urlaubsreise. Unter anderem: Die abenteuerliche Küste von Helgeland. Saltstraumen, der stärkste Gezeitenstrom der Welt. Die abwechslungsreichen Gemeinden Steigen und Hamarøy. Norwegens Nationalgipfel Stetind und der prächtige Salten. Die wilde, schöne und abwechslungsreiche Küsten- und Inselnatur und die Kultur auf den Ofoten, den Lofoten, Hinnøya, Vesterålen und bis hin zu den Inseln Værøy und Røst. Weiter nördlich, in Troms, taucht eine Welt von Inseln auf, mit Senja und Ringvassøya als die Prächtigen. Der nördlichste Zipfel des europäischen Festlandes, Kinnarodden, und der nördlichste Teil überhaupt, Knivskjellodden. Die östlichsten Zipfel bei Kiberg und auf der Insel Hornøya bei Vardø. Auch die Städte in Nordnorwegen haben viel zu bieten: Brønnøysund, Sandnessjøen, Mosjøen, Mo i Rana, Bodø, Narvik, Tromsø, Alta, Hammerfest, Honningsvåg, Vadsø, Vardø und Kirkenes. Sie haben die Wahl. Oder Sie schnüren Ihre Wanderschuhe und besuchen die Wandergebiete Okstindane, Saltfjellet, die Indre Troms oder das größte Hochplateau Norwegens, die Finnmarksvidda. Egal wie Sie sich entscheiden; Sie werden viele aufregende Abenteuer vor sich haben.

Foto: Innovasjon Norge / Johny Goerend.



360

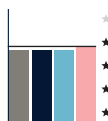


Topcamp Mosjøen - Helgeland

D6



- Campingvegen 1, 8657 Mosjøen
- +47 75 17 79 00
- mosjoen@topcamp.no
- www.topcamp.no/mosjoen
- Hele året, fullservice hele året



Gangavstand til Mosjøen sentrum. Asfalterte plasser med strøm, for bobil og campingvogn, samt fine hytter og leiligheter. Moderne sanitær og felleskjøkken, hoppepute og ny lekeplass. Pizzabakeren og dagligvare rett utenfor. Opplev Sjøgata, gå i sherpatrapp og ta zip-line over Vefsnfjorden!

Walking distance to Mosjøen centre. New, asphalted plots with electricity for motorhomes and caravans, as well as attractive cabins and apartments. Modern sanitary facilities and communal kitchen, bouncy cushion and new playground. Pizza shop and supermarket right outside. Experience Sjøgata, climb a Sherpa-built stairway and take a zip-line over Vefsnfjord!

Mosjøen ist fußläufig erreichbar. Neue und asphaltierte Stellplätze mit Stromanschluss für Wohnmobile und Wohnwagen, sowie schöne Hütten und Wohnungen. Moderne Sanitäranlagen und Gemeinschaftsküche, Hüpfkissen und neuer Spielplatz. Pizzarestaurant und großer Supermarkt nebenan. Erleben Sie Sjøgata, steigen Sie die Sherpatreppe hinauf und nehmen Sie die Seilrutsche über den Vefsnfjord.

27 ★★-★★★★★



NHO Reiseliv



361

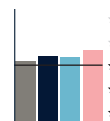


Topcamp Havblikk - Helgeland

D6



- Sjøberget 10, 8700 Nesna
- +47 75 05 65 40
- havblikk@topcamp.no
- topcamp.no/havblikk
- Hele året, fullservice hele året



Camping i spektakulært landskap med hav og fjell nær kystveien på Helgeland. Plasser helt ved havet, asfalterte bobilplasser, rom, leiligheter og hytter. Havblikk er en perfekt base for opplevelser som øyhopping, havørn-safari, fiske, padling og SUP, men også flotte terreng for sykkel- og topturer.

A campsite set in spectacular landscape with sea and mountains near the coast road in Helgeland. Camping spots right by the sea, asphalted motorhome sites, rooms, apartments and cabins. Havblikk is a perfect base for memorable activities such as island hopping, sea eagle safaris, fishing, kayaking and SUP, but also great terrain for cycling and peak walking.

Wir sind ein ganzjährig geöffneter Campingplatz in spektakulärer Landschaft nahe der Küstenstraße an der Helgelandsküste. Plätze direkt am Meer, asphaltierte Stellplätze, Zimmer, Wohnungen und Ferienhäuser. Havblikk ist ein perfekter Ausgangspunkt für Erlebnisse wie Inselhüpfen, Seeadlersafari, Angeln, Paddeln und SUP. Wir haben auch ein tolles Terrain für Rad- und Gipfeltouren.

5 ★★-★★★★★



NHO Reiseliv






363




Bjerka Camping

E6



- Nergårdsgaten 27, 8643 Bjerka
- +47 75 19 05 47
- post@bjerkacamping.no
- www.bjerkacamping.no
- Hele året, fullservice 1/6-1/9



På plassen kan den som ønsker å benytte elva kan bade, leie kano eller fiske. Andre bademuligheter er Bjerkastranda som ligger lunt og avskjermert til, ca 0,5 km fra campingplassen, der også båtfolket har ei trygg havn med egen flytebrygge.

On the site we have a barbecue, a playground, and those who wish to use the river can swim, rent a canoe or go fishing. Another swimming option is Bjerkastranda, a sheltered beach, approx. 0.5 km from the campsite. The boaters also have a safe harbor with their own floating jetty.

Auf dem Campingplatz gibt es die Möglichkeit zu grillen, die Kinder haben einen Spielplatz, und wer den Fluss nutzen möchte, kann schwimmen, ein Kanu mieten oder angeln. Weitere Bademöglichkeiten haben Sie beim nahegelegenen und windgeschützten Bjerkastranda. Bootsfahrer haben einen sicheren Hafen mit eigenem Schwimmsteg.

25 ★★-★★★★★



364

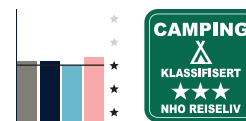


Mo i Rana Camping

E5



- Hammergeien 10, 8626 Mo i Rana
- +47 962 32 333
- mo.camping@gmail.com
- www.moiranacamping.no
- 1/5-30/9



Campingplassen ligger ved elven og Klokkerhagen elvepark. Kort avstand til aktiviteter som sykling, vandring, fiske og padling. På plassen er servicebygg, hytter, teltplasser, bobil og vognplasser og mulighet for grilling. Alt innen gangavstand fra Mo i Rana sentrum.

The campsite is located by Klokkerhagen river park. Nearby activities include cycling, hiking, fishing and paddling. On site are service buildings, cabins, tent pitches, caravan/caravan pitches and the possibility of a barbecue. Sanitary facility with laundry, kitchen and changing room. Everything within walking distance of Mo i Rana centre.

Der Campingplatz liegt am Fluss und am Flusspark Klokkerhagen. Gute Lage für Aktivitäten wie Radfahren, Wandern, Angeln und Paddeln. Auf dem Campingplatz steht Ihnen ein Servicegebäude, Hütten, Zeltplätze, sowie Stellplätze für Wohnwagen und Wohnmobile zur Verfügung. Möglichkeit zum Grillen. Sanitäreanlage mit Waschküche, Küche und Wickelraum.

16 ★★★★★-★★★★★





366



Saltdal Turistsenter A/S

E5



Storjord i Saltdal, 8255 Røklund
 +47 75 68 24 50
 post@isaltdal.no
 www.isaltdal.no
 Hele året, fullservice hele året



Et stoppested ved E6, nær Polarsirkelen. Flotte natur- og turopplevelser nær Nasjonalpark. Merkede stier for funksjonshemmede og barnevogn. Rik planteflora med fredede plantearter. Fiskemuligheter for laks og ørret. Nord-norsk tradisjonsmat. Besøk vår «Storstue» en 120 m gamle/kåte.

A stop right off the E6, close to the Arctic Circle. Fantastic nature and hiking experiences near the National Park. Marked trails adapted for the disabled and pushchairs. Rich flora with many protected plant species. Fishing opportunities for salmon and trout. Northern Norwegian traditional food. Visit our "Great Room", a 120-metre turf hall.

Natürlicher Halt direkt an der E6 nahe des Polarkreises. Hier können Sie großartige Natur- und Wandererlebnisse genießen. Markierte Wanderwege, die auch angepasst für Personen mit eingeschränkter Mobilität und Kinderwagen sind. Reichliche Flora mit geschützten Pflanzen. Gute Angelmöglichkeiten auf Lachs und Forelle. Nordnorwegisches Traditionessen. Besuchen Sie unser großes samisches Zelt, Gamme.

12 ★-★★★★



367

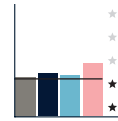


Rognan Fjordcamp

E5



Sandbakkvegen 16, 8250 Rognan
 +47 481 54 795
 hanna@rognanfjordcamp.no
 www.rognanfjordcamp.no
 4/5-15/9, fullservice 4/5-15/9



Ligger ved Saltdalsfjorden m/ strand. Stille og rolig. Med utsikt fra telt, caravan, bobil, hytter. Friluftsområder med bl.a. fotballbane, frisbee-bane, turstier. Fiske- og fjellturmuligheter. Egen havn, sløyerom og gratis fryse-muligheter for fanget fisk. Båt- og sykkelutleie. Trampoline. Nær sentrum.

We are idyllically located by Saltdalsfjorden. You can enjoy the view from your tent, caravan, motorhome or cabin. We border a public leisure area with a football pitch, beach volleyball court, Frisbee course, and walking trails. Good fishing opportunities nearby. Own harbour, fish-gutting room and free freezing facilities for caught fish. Rental of boats and bicycles.

Wir sind idyllisch am Saltdalsfjord gelegen. Die schöne Aussicht können Sie von Zelten, Wohnwagen, Wohnmobilen oder Hütten aus genießen. Wir haben ein breites Aktivitätsangebot in der Nähe: Fußballplatz, Beachvolleyfeld, Discogolf, Fitness-Outdoorgeräte und Wanderwege. Gute Angelmöglichkeiten in der Nähe. Wir verfügen u.a. über eigenen Hafen und Filettierraum. Boots- und Fahrradverleih.

21 ★★-★★★★★





368



Fauske Camping & Motell

E5




Saltdalsveien 23, 8211 Fauske

+47 75 64 84 01

fausm@online.no



Hele året, fullservice hele året



Fisk torsk, sei og sild i fjorden. Kjent for sin marmor, her finnes to marmorbrudd og gaveartikler selges i sentrum. Gruvebyen Sulitjelma med sin interessante historie. Fjellområder med turstier. Gruvemuseum og besøksgruve. Se Saltstraumen, en av verdens sterkeste malstrømmer.

Fish for cod, pollock and herring in the fjord. Fauske is well known for its marble, there are two marble quarries. The marble is made into lovely gifts. Historic mining towns, mountainous areas for hiking or you can visit Saltstraumen, one of the world's strongest maelstroms. There are plenty of adventure-centers here.

Im Fjord Können Sie auf Dorsch, Seelachs und Hering angeln. Fauske ist bekannt für seinen Marmor und es gibt gleich zwei Marmorbrüche. In der Stadt werden Geschenkartikel verkauft. Die Bergbaustadt Sulitjelma mit ihrer interessanten Geschichte. Berggebiete mit Wanderwegen, Bergbaumuseum und Besucherbergwerk. Erleben Sie den Saltstraumen, den stärksten Gezeitenstrom der Welt.

58 ★★★★★-★★★★★



369



Pluscamp Saltstraumen

E5



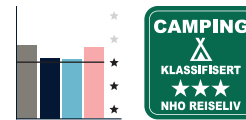
Kapstøveien 6, 8056 Saltstraumen

+47 75 58 75 60

post@salcampi.no

saltstraumen-camping.no

Hele året, fullservice 1/4-1/9



Opplev Saltstraumen, verdens sterkeste tidevannsstrøm. Vi ligger lengst nord på Kystriksveien og tilbyr overnatting i 19 hytter og 4 leiligheter. 80 campingvagn/bobil og teltplasser. Nyrenoverte serviceanlegg med vaskerom, sløyerom, fryserom og felles kjøkken. Gratis Wifi.

Experience Saltstraumen, the world's strongest tidal current. We are located furthest north on Kystriksveien (the coastal road) and offer accommodation in 19 cabins and 4 apartments. Space for 80 caravan/motorhome and tents. Newly renovated service facilities with laundry room, fish-gutting room, freezer room and shared kitchen. Free WiFi.

Wir sind ein perfekter Ort, um den Saltstraumen, den stärksten Gezeitenstrom der Welt, zu erleben. Wir befinden uns am nördlichsten Abschnitt der Küstenstraße, Kystriksveien, und bieten 19 Hütten und 4 Appartements. 80 Stellplätze für Wohnwagen, Wohnmobil und Zelte. Neu renovierte Serviceeinrichtungen mit Waschküche, Filettierraum, Gefrierraum und Gemeinschaftsküche. Gratis WLAN.

24 ★★★★★-★★★★★



Nord Norge gir deg fl med unike b

Området rundt **PlusCamp Saltstraumen Camping** har et variert turterreng, og en del av stiene langs strømmen er tilrettelagt for rullestol. Pluscamp Saltstraumen Camping har nærhet til fjellområder med mange attraktive toppturer året rundt. Saltstraumen har rikt marint liv, og fiske er mulig fra land, eller vi kan formidle båtutleie.

Flere ganger daglig går det buss fra Saltstraumen til Bodø, noe som gjør det enkelt å ta del i bylivet med butikker, kafeer, restauranter og et rikt kulturliv.

Kabelvåg Feriehus & Camping ligger sentralt i Lofoten, som er et populært turistmål med svært vakker natur. Området er et yndet turistmål sommer og vinter. Sommeren er tiden for og oppleve fjellene , havet og midnattssola , vinteren tiden for ski turer – Lofotfiske og Nordlyset.



Saltstraumen Camping

Velkommen til PlusCamp Saltstraumen Camping som ligger like ved Saltstraumbua, langs Kystriksveien (Fv17), 33 kilometer fra Bodø. Fra camping er det et par minutters spasertur ned til Saltstraumen, verdens sterkeste malstrøm. Saltstraumen Camping er åpen året rundt og har 19 hytter og 4 leiligheter med dusj/wc, TV og oppvaskmaskin.

Camping kan tilby mange teltsteder og rundt 80 caravanplasser. I det nyrenoverte serviceanlegget finnes dusjer og toalett inndelt i små adskilte rom. Sløyerom, fryserom, felles kjøkken og vaskerom tilgjengelig til alle gjester. Gratis WiFi.

Pluscamp Saltstraumen Camping

Kapstøveien 6 | 8056 Saltstraumen
post@salcampi.no | www.saltstraumen-camping.no

I Lofoten finnes en rekke spennende aktiviteter og museer sommer og vinter. Blant annet Lofotmuseet i Kabelvåg, Lofotakvariet og Norsk Fiskeværsmuseum i Å. På Borg på Vestvågøy ligger Lofotr Vikingmuseum, som er en rekonstruksjon av et høvdingsete fra vikingtiden. Til Lofoten reiser en med Fly – Hurtigruten eller kjører bil på E10. Lofoten kan tilby mange overnattingsmuligheter som Campingplasser – rorbuer og Hotell.

Ser du etter ferieplasser i Finnmark, er **Alta Strand Camping & Apartment** et flott utgangspunkt. Alta kan by på det meste. Her har du tilgang på en moderne og levende by med shopping, restauranter og uteliv, samtidig som du kommer deg rett ut på Finnmarksvidda. Opplev skikkelig vinter eller hva med lys hele døgnet og fersk fesk på kaia om sommeren? Alta har alt, så kom og skap minner for resten av livet.



Kabelvåg Feriehus & Camping

ligger i naturskjønne omgivelser 1 km vest for Kabelvåg, og er en moderne og topp utrustet campingplass for besøkende med telt, bobil og campingvogn, eller for de som ønsker å leie nye moderne hytter, hus eller leiligheter. Plassen har en unik beliggenhet med nærheten til naturen, marka, fjellene og havet. Alt i gåavstand fra camping. Vertskapet kan tilby for bruk et unikt og moderne servicehus med bad, kjøkken og vaskeri, wifi på hele området, 16 amp strømkurser, serveringstelt, sykkelutleie m.m. Den sentrale beliggenheten i Lofoten gjør at stedet er en naturlig Basecamp for dine opplevelser sommer og vinter.

Kabelvåg Feriehus & Camping

Mølnosveien 19 | 8310 Kabelvåg
post@kabelvag.com | www.kabelvag.com

otte naturopplevelser eliggenheter

Narvik og regionen omkring har mye å by på for alle aldersgrupper. Om du er i den spreke gruppen som trenger utflukter i høyden, eller du ønsker å få meg deg næring eller kulturlivet, vil Narvikregionen garantert gjøre deg tilfreds.

Narvik ligger geografisk midt imellom alle naturlige reise-mål i regionen. Vi har Nordkalottveien fra øst (Sverige). Videre nord er Tromsø og Nordkapp, og Lofoten befinner seg vestover. Sør for Narvik finner vi etter hvert Bodø. Når du først er kommet til Narvik vil du nok trenge noe dager til å få med deg alt.

I mange år har Narvik vært kjent for å ha egen gondol. Visste du at vi nå har fått ny? I tillegg ligger Narvik ikke langt fra Polar Park. Her kan du oppleve mange spennende dyr, som jerv, Ulv, Gaupe og Bjørn. Om historie interesserer deg, har du kanskje fått med deg filmen «Kampen om Narvik». Narvik var altså det første sted

i verden hvor Hitler måtte kapitulere, og det er ennå mange steder hvor en kan se tydelige spor etter kamper og infrastruktur. Kanskje starter turen på det moderne Krigsminne- museet?

Om du ankommer fra sør eller reiser sørover etter endt besøk hos **Ballangen Camping**, anbefaler vi at du tar ferge fra mellom tettstedene Drag og Kjøpsvik. På denne turen vil du få muligheten til å beskue noe med det fineste Nord Norge kan by på. Majestetiske fjorder og fjell, malstrømmer ja rett og slett helt fantastiske opplevelser bare på noen få mil. Og som en diamant ligger også Norges Nasjonalfjell langs denne strekningen, Stetinden. Her kan en oppleve enorme kontraster, mellom hav og fjell, så rått og så heftig.



Alta Strand Camping & Apartment

Alta Strand camping & Apartment har åpent hele året fra kl 08.00 til 23.00. Vi har alle fasiliteter for telt, bobiler og campingvogner. 22 campinghytter, 9 bungalower, 11 leiligheter for 1 til 5 personer.

Vi har et tilbud som passer alle. Vi har beliggenhet mot uberørt areal ved Altaelva. Naturen og kulturen i Finnmark er noe helt eget og unik. Vårt mål og ønske er at alle som besøker oss her på Alta Strand Camping skal få muligheten til å oppleve dette uansett lommebok. Vi har tusenvis av fornøyde gjester årlig. Ta turen til Alta Strand Camping og opplev midnattssola sommerstid, eller nordlyset vinterstid!

Alta Strand Camping & Apartment

Steinfossveien 29 | 9518 Alta
Telefon +47 912 33 333



Foto: Kalle Punsvik

Ballangen Camping

Narvik har en av de største campingplassene i nord, i Ballangen. Her vil du finne topp moderne hytter, servicehus og ikke minst en rekke oppstillingsplasser på brostein.

Du vil også finne en rekke aktiviteter som oppvarmet utendørs basseng, barneridning, minigolf, båtutleie, lekeapparater, bordtennis, hoppepute osv. Stedet har også en stor restaurant som er åpen store deler av dagen. Ellers har plassen det meste av moderne fasiliteter.

Velkommen!

Ballangen Camping

Stor-Ballangen | 8540 Ballangen | Tel: +47 76 92 76 90
post@ballangencamping.com | www.ballangencamping.com



370

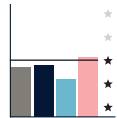


Camp Saltstraumen-Elvegård

E5



👤 Straumøyaveien 70, 8056 Saltstraumen
 📞 +47 915 25 901 / +47 406 01 055
 ✉ post@campsaltstraumen-elvegard.no
 🌐 www.campsaltstraumen-elvegard.no
 📅 Hele året, fullservice 15/5–15/10



Ligger på Straumøya med utsikt over Saltenfjorden. En plass med sjø, natur og fjellomgivelser og med gode fiskeområder. Her får man kveite, torsk, sei, sjøørret og laks. Flott turterreng. Saltstraumen er berømt for sin sterke tidevannsstrøm, og er populært for aktiviteter som havørnsafari og dykking.

We are located by the sea on Straumøya with a beautiful view of Saltenfjorden. A fantastic place with sea, nature and mountains and excellent fishing opportunities for halibut, cod, pollock, sea trout and salmon. Great walking terrain. Saltstraumen is famous for its strong tidal current and is popular for activities such as sea eagle safaris and diving.

Wir befinden uns am Meer auf der Insel Straumøya mit schönem Blick auf den Saltenfjord. Ein großartiger Campingplatz mit Natur und Bergumgebung und guten Angelgebieten. Hier bekommen Sie Heilbutt, Kabeljau, Seelachs, Meerforelle und Lachs. Tolles Wandergebiet. Der Saltstraumen ist berühmt für seine starke Gezeitenströmung und beliebt für Seeadlersafaris und Tauchen.



375

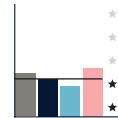


Lundhøgda Camping

E5



👤 Lund, 8206 Fauske
 📞 +47 75 64 39 66
 ✉ post@lundhogdacamping.no
 🌐 www.lundhogdacamping.no
 📅 1/5–1/10



Campingplassen ligger i naturkjenne omgivelser på en høyde med utsikt over Saltenfjorden og Fauske. Det er et rolig barnevennlig sted med lite trafikk. Her har du all mulighet til å koble av og få den gode feriefølelsen. Gratis trådløst internett på hele plassen.

Lundhøgda Camping is located in beautiful natural surroundings overlooking Saltenfjorden and Fauske. A quiet, child-friendly campsite with little traffic. Here you have every opportunity to relax and get that good holiday feeling. Free WiFi.

Der Campingplatz liegt in naturschöner Umgebung auf einem Hügel mit Blick auf den Saltenfjord und die Stadt Fauske. Es ist ein ruhiger und familienfreundlicher Campingplatz mit wenig Verkehr. Hier haben Sie die Möglichkeit sich zu entspannen und das schöne Urlaubsgefühl zu bekommen. Kostenloses Wlan auf dem gesamten Campingplatz.





376



Strømhaug Camping

E5



Strømhaugveien 2, 8226 Straumen

+47 75 69 71 06 / 907 20 122

mail@stromhaug.no

www.stromhaug.no

1/5-1/9



Vi er et utmerket utgangspunkt for å utforske Salten-området. Kort vei til Rago Nasjonalpark og Norges største isbre Blåmannisen. Vi har moderne hytter og leiligheter, samt enklere campinghytter og oppstillingsplasser for bil, caravan og telt. Dagligvarebutikk og fiskevann som nærmeste nabo.

We are an excellent starting point for exploring the Salten area. A short drive to Rago National Park and Norway's largest glacier, Blåmannisen. We have modern cabins and apartments, as well as simpler camping cabins and places for motorhomes, caravans and tents. A supermarket and fishing lake are our closest neighbours.

Wir sind ein ausgezeichnete Ausgangspunkt, um die Region Salten zu erkunden. Eine kurze Fahrt zum Nationalpark Rago und Norwegens fünfgrößtem Gletscher Blåmannisen. Wir haben moderne Hütten und Apartments sowie einfachere Campinghütten und Stellplätze für Wohnmobile, Wohnwagen und Zelte. Supermarkt und Fischteich nebenan.

16 ★★-★★★★★



Ballangen Camping

Kåret til årets camping 2001



60 år i 2024



Nyoppusset servicebygg

- 52 utleiehytter med topp standard
- 130 caravanplasser
- Egen gjestehavn
- Norsk mat
- Café, restaurant, pizza
- Utendørs oppvarmet basseng
- Vannrutsjebane
- Sauna
- Stellerom tilpasset småbarn
- Vaskemaskiner og tørketromler
- Nytt proft minigolfanlegg
- Båt- og kanoutleie
- Lekeplass – fotballøkke
- Trampoliner – kaniner
- SUP-utleie
- Dino trike sykler
- Havfiske
- 30 km til Stetind, Norges nasjonalfjell
- 30 km til 18-hulls golfbane
- Flott turterreng
- Nye strømsøyler. Mange med vannpost.

8540 Ballangen | Tlf.: +47 76 92 76 90
post@ballangencamping.com
www.ballangencamping.com

Nå med online booking!





377

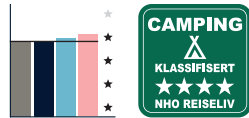


Pluscamp Ballangen Camping

E4



- 👤 Stor Ballangen, 8540 Ballangen
- ☎ +47 76 92 76 90
- ✉ post@ballangencamping.com
- 🌐 ballangen-camping.no
- 📅 Hele året, fullservice 1/6-1/9



Oppvarmet svømmebasseng med vann-rutsjebane. Trivelig restaurant. Nytt minigolfanlegg. Hoppepute, trampoliner, fotballøkke, minigravemaskin og kaniner. Laksefiske. Båt- og kanoutleie. Utleie av «Dino car» sykler. Fiskemuligheter. Nasjonalfjellet Stetind.

Heated pool with a slide. A welcoming restaurant. Try our renovated minigolf course. Playground, trampoline, footballpitch, games and rabbits. Giant bouncy pillow. Salmon fishing. Boat and canoe rental. «Dino cars». Salt and fresh water fishing. New service facilities with a high standard. The hosts wish you a warm welcome!

Beheiztes Schwimmbad mit Wasserrutsche. Nettes Restaurant. Spielen Sie Golf in unserer neuen Minigolfanlage. Spielplatz, Trampoline, Bolzplatz, Minibagger und Kaninchen. Großes Hüpfkissen. Boots- und Kanuverleih. Verleih von «Dino Car»-Fahrrädern. Gute Angelmöglichkeiten im Meer und See, herunter Lachsangeln, und See. Neues Servicehaus mit sehr hohem Standard.

🏠 52 ★★-★★★★★



379

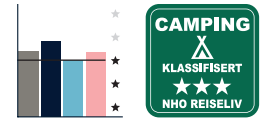


Kabelvåg Feriehus & Camping

E4



- 👤 Mølnosveien 19, 8310 Kabelvåg
- ☎ +47 76 07 86 20, 99 23
- ✉ post@kabelvag.com
- 🌐 www.kabelvag.com
- 📅 Hele året, fullservice hele året



Campingplass med alle fasiliteter, oppstillingsplasser for caravan, bobiler og teltplasser, servisehus, Wifi, servering/kafe, resepsjon. Moderne hytter, leiligheter og hus bygd i gammel stil. Godt utgangspunkt for naturopplevelser sommer som vinter i Lofoten. Nærhet til fiskevann, fjell og havet.

A modern campsite with all facilities. We offer large places for caravans and motorhomes and good sites for tents. Our cabins, apartments and house are modern but built in an old style. A natural starting point for nature experiences in Lofoten, summer and winter. Fishing lakes, mountains and the sea are our closest neighbours.

Ein moderner Campingplatz mit allen Einrichtungen. Wir bieten große Stellplätze für Wohnwagen, Wohnmobile und gute Zeltplätze. Unsere Hütten, Wohnungen und Häuser sind modern jedoch im alten Stil gebaut. Ein natürlicher Ausgangspunkt für Naturerlebnisse im Sommer und Winter auf den Lofoten. Fischteiche, Berge und das Meer sind Ihre nächsten Nachbarn.

🏠 4 ★★-★★★★★






Brustranda Fjordcamping

D4



- 📍 Valbergsveien 851, 8370 Leknes
- ☎ +47 96910407
- ✉ post@brustranda.no
- 🌐 www.brustranda.com
- 📅 15/5-15/9, fullservice 15/5-5/9



Ligger i hjertet av Lofoten, langs Valbergsveien. Et flott utgangspunkt for avslapning og gode opplevelser. Her finner du turstier, badestrand og fiskemuligheter. Vi har 22 hytter, telt-, bobil- og caravanplasser samt servicefasiliteter. I Lofotstua finner du resepsjon, kafé og souvenir-butikk.

Located at the heart of Lofoten, along the scenic Valbergsveien. A great place to relax as well as a good starting point for exciting experiences. Here you will find walking trails, beaches and good fishing opportunities. We have 22 cabins and places for tents, motorhomes and caravans as well as service facilities. In Lofotstua you will find a reception, café and souvenir shop.

Wir befinden uns im Herzen der Lofoten an der naturschönen Straße Valbergsveien. Unsere Lage ermöglicht Entspannung und tolle Erlebnisse. Hier finden Sie Wanderwege, einen Strand und Angelmöglichkeiten. Wir verfügen über 22 Hütten, Zelt-, Wohnmobil- und Wohnwagenstellplätze sowie Serviceeinrichtungen. In Lofotstua finden Sie eine Rezeption, ein Café und einen Souvenirshop.

🏠 21 ★★★★★

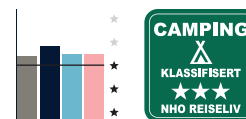


Moskenes Camping

D4



- 📍 Moskenesvågen, 8392 Sørvågen
- ☎ +47 994 89 405
- ✉ info@moskenescamping.no
- 🌐 moskenescamping.no
- 📅 Hele året, fullservice hele året



Unik beliggenhet ut mot Moskstraumen og med utsikt mot Skrova i øst og Værøy i vest. Vi ligger 200 m. fra Moskenes ferjekai. Koselig pub med alle rettigheter og lokale matretter i sesongen. Flott turterreng med fiskevann, museer, fiskebåtturer, rafting, dykking, havfiske, dagsturer til Værøy og Røst.

Unique location facing Moskstraumen and with a view towards Skrova in the east and Værøy in the west. We are located 200 metres from the Moskenes ferry terminal. Cosy fully licensed café/restaurant serving local dishes in season. Great walking terrain with fishing lakes, museums, fishing boat trips, rafting, diving, sea fishing, and day trips to Værøy and Røst.

Einzigartige Lage gegenüber dem Moskstraumen und mit Blick auf Skrova im Osten und Værøy im Westen. Wir befinden uns 200 m vom Fähranleger Moskenes entfernt. Gemütliche Kneipe mit allen Rechten und regionalen Gerichten in der Saison. Tolles Wandergebiet mit Angelseen, Museen, Fischerbootsfahrten, Rafting, Tauchen, Meeresangeln, Tagesausflüge nach Værøy und Røst.

🏠 3 ★★★★★





384



Sortland Camping og Motell

E3



👤 Vesterveien 51, 8400 Sortland
 📞 +47 76 11 03 00
 ✉ reception@sortland-camping.no
 🌐 www.sortland-camping.no
 📅 Hele året



Perfekt for dagsturer i Vesterålen, Lofoten og Harstad. Midnattssol 23.5.–23.7. Utmerket terreng for turgåere i fjell og fjære. Stedet har også fasilitetene en blå by skal ha, kafeer, restauranter og servicetilbud. Sortland med Omegn har et mangfold av varierte naturopplevelser.

A starting point for day trips in Vesterålen and Lofoten archipelago, and to Harstad and Narvik towns. Excellent terrain for hikers. We offer all the amenities expected from a small city with cafes, restaurants and a commercial centre. The area offers a wide variety of outdoor experiences.

Guter Ausgangspunkt für Tagesausflüge auf die Vesterålen, Lofoten und nach Harstad. Mitternachtssonne vom 23.5.–23.7. Ausgezeichnetes Wanderterrain in den Bergen und an der Küste. Sortland hat auch die Einrichtungen, die eine «Blaue Stadt» (so nennt sich Sortland) haben soll: Cafés, Restaurants, und Einkaufsmöglichkeiten. Sortland bietet eine Vielfalt an abwechslungsreichen Naturerlebnissen.

🏠 25 ★★-★★★★★



390

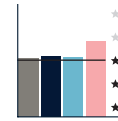


Lapphaugen Turiststasjon

F3



👤 General Fleischersvei 365, 9357 Tennevoll
 📞 +47 77 17 71 27
 ✉ postmaster@lapphaugen.no
 🌐 www.lapphaugen.com
 📅 12/2–31/10, fullservice 1/6–30/9



Campingplass som ligger på fjellet i naturskjønne omgivelser. 40 km nord for Narvik ved E6. Kort avstand til Polar Park, verdens nordligste dyrepark. Krigshistorisk minnepark på plassen. Flott turterreng både sommer og vinter. Hjemmekoselig kafeteria med middagssal.

Campsite located on the mountain in scenic surroundings. 40 km north of Narvik. Only 15 min. driving to Polar Park, the world's northernmost animal park. War history memorial park on the square. Great hiking terrain in both summer and winter. Cosy cafeteria with Norwegian cuisine on site.

Am Berg gelegener Campingplatz in landschaftlich reizvoller Umgebung. 40 km nördlich von Narvik an der E6. Der Polar Zoo, der nördlichste Tierpark der Welt, ist nicht weit. Kriegsgeschichtliches Gedenkmal auf dem Campingplatz. Tolles ganzjähriges Wandergebiet. Gemütliches Café vor Ort. Neue Wohnungen. Viele unserer Gäste kommen immer wieder.

🏠 13 ★★-★★★★★





391



Soløy Camping og Båtutleie

F3



Liaveien 70, 9357 Tennevoll
 +47 957 20 314
 jan@soloycamping.no

 1/5–30/9, fullservice 1/5–30/9



Liten campingplass i naturskjønne omgivelser ved Lavangsfjorden med utleie av båter og fiskeutstyr, fint turterreng med merkede turløyper og naturen som lekeplass. Velkommen til familie- og fiskeferie.

Small campsite in beautiful natural surroundings by Lavangsfjorden with rental of boats and fishing tackle, fine walking terrain with marked trails and nature as a playground. Welcome to a family fish-ing holiday!

Kleiner Campingplatz in naturschöner Umgebung am Lavangsfjord mit Vermietung von Booten und Angelausrüstung. Schönes Wandergebiet mit markierten Wanderwegen und die Natur gilt als Spielplatz. Genießen Sie Ihren Familien- und Angelurlaub.



400



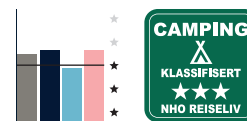
Tromsø Lodge & Camping

F2



Arthur Arntzens Veg 10, 9020 Tromsdalen
 +47 77 63 80 37
 post@tromsocamping.no

 Hele året, fullservice hele året



Vi ligger idyllisk plassert i den herlige Nord-Norske naturen, et steinkast unna Tromsø sentrum. Her kan du sovne til lyden av Tromsdalselva som renner forbi, med storslåtte fjell bak ryggen. Vi kan tilby 58 hytter og 54 oppstillingsplasser med strøm for bobil og campingvogn gjennom hele året.

We are idyllically located in the wonderful North Norwegian nature, a stone's throw from Tromsø city. Here you can fall asleep to the sound of the Tromsdal river flowing by, with magnificent mountains as a backcloth. We can offer 58 cabins and 54 places with electricity for motorhomes and caravans throughout the year.

Der Campingplatz befindet sich in idyllischer Lage in der wunderschönen nordnorwegischen Natur, nur einen Steinwurf der Tromsøer Innenstadt entfernt. Hier können Sie vom Rausch des Flusses Tromsdalselva einschlafen mit imposanten Bergen im Rücken. Wir bieten ganzjährig 58 Kabinen und 54 Stellplätze mit Stromanschluss für Wohnmobile und Wohnwagen.





403

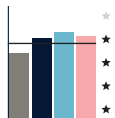


Olderelv Camping

F3



- 👤 Olderelvveien 16, 9143 Skibotn
- ☎ +47 77 71 54 44, 91 13
- ✉ firmapost@olderelv.no
- 🌐 www.olderelv.no
- 📅 Hele året, fullservice hele året



Vi har hytter og 250 plasser til helårscamping. Velkommen til et trivelig opphold i naturskjønne omgivelser. Stedet er kjent for mye sol og lite nedbør. Tilrettelagt for funksjonshemmede. Flott turterreng og er et godt utgangspunkt for turer både på fjorden, i fjellet og til Sverige og Finland.

We have cabins and 250 places for year-round camping. Welcome to a pleasant stay in beautiful scenic surroundings. The campsite is noted for having lots of sun and little rain. Suitable for disabled. Great walking terrain and an excellent starting point for trips on the fjord, in the mountains and to Sweden and Finland.

Wir haben Hütten und 250 Stellplätze für ganzjähriges Camping. Genießen Sie Ihren Aufenthalt in malerischer Umgebung. Skibotn ist bekannt für viele Sonnenstunden und wenig Niederschlag. Angepasst für Menschen mit eingeschränkter Mobilität. Tolles Wandergebiet und ein guter Ausgangspunkt für Ausflüge auf den Fjord, in die Berge sowie nach Schweden und Finnland.



405

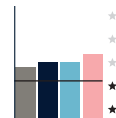


Fosselv Camping

G2



- 👤 Straumfjord, 9151 Storslett
- ☎ +47 916 36 193
- ✉ fosselvcamping@outlook.com
- 🌐 www.fosselv-camping.no
- 📅 10/5-20/9, fullservice 1/6-30/9



Plassen har topp moderne sanitæranlegg. Tursti til Fosselvfossen som har et fritt fall på 64 m. Ligger ned mot fjorden med gode fiskemuligheter, både fra land og i båt. Båter ligger klare for utleie. I Straumfjorden er sjansene gode for fangst. Velkommen!

Refurbished sanitary facilities. Hiking trail to Fosselvfossen, which has a free fall of 64 m. Located towards the fjord with good fishing opportunities, both from land and by boat. Boats available for hire. In Straumfjord the chances are good for catching cod, pollock and sea trout. Welcome!

Der Campingplatz verfügt über modernste Sanitäreanlagen. Wanderweg zum Wasserfall Fosselvfossen, der einen freien Fall von 64 m hat. Gute Angelmöglichkeiten sowohl vom Land als auch vom Boot aus. Boote können jederzeit gemietet werden. Im Straumfjord stehen die Chancen gut Dorsch, Seelachs, Seesaibling und Meerforelle zu fangen.





Alta Strand Camping & Apartment G2



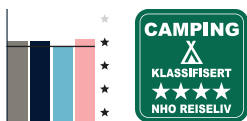
📍 Steinfossveien 29, Øvre-Alta, 9518 Alta

☎ +47 912 33 333

✉ folke_strand@hotmail.com



📅 Hele året, fullservice hele året



Fin beliggenhet på en gresslette ved Alta-elvens bredd. Alta har opplevelser og aktiviteter hele året for stedets befolkning og tilreisende. Et flott utgangspunkt for turer til Karasjok, Kautokeino, Hammerfest og Nordkapp. Velkommen til Alta og Finnmark!

Nice location on a grass area at the Alta river bank. Alta has experiences and activities throughout the year for the local population and visitors. Welcome to Alta and Finnmark!

Schöne Lage auf einer Wiese am Ufer des Flusses Alta. Die gleichnamige Stadt bietet ganzjährig Erlebnisse und Aktivitäten für Einwohner und Besucher. Ein toller Ausgangspunkt für Ausflüge nach Karasjok, Kautokeino, Hammerfest und zum Nordkap. Willkommen in Alta und der Finnmark!

🏠 30 ★★-★★★★★



Foto: Visit Helgeland / Marte J. Åsland.



Foto: Visit Helgeland / Simon Fossheim.



407

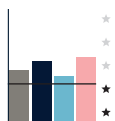


Solvang Camping

G2



- Transfærlvmoen 13, 9538 Alta
- +47 99 09 33 31
- post@solvangcamping.no
- www.solvangcamping.no
- Hele året, fullservice hele året



Campingplass ved sjøen. Opplev midnattsol på Solvang. Pent servicehus. Fint for grupper og konferanser. 70 senger i hytter og rom. Naturskjønn beliggenhet. Nytt: Innendørs mini-vannland ca. 10 km fra plassen.

Campsite by the sea. Experience the midnight sun at Solvang. Attractive service building. Perfect for groups and conferences. 70 beds in cabins and rooms. Scenic location. New: Indoor mini water park approx. 10 km from the campsite.

Campingplatz am Wasser gelegen. Erleben Sie die Mitternachtssonne in Solvang. Nettets Servicehaus. Ideal für Gruppen und Konferenzen. 70 Betten in Hütten und Zimmern. Malerische Lage. Neu: Kleiner Indoor-Wasserpark ca. 10 km vom Campingplatz entfernt.

9 ★★



408

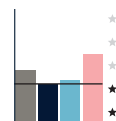


Olderfjord Turistsenter

H1



- E69, 9713 Russenes
- +47 78 46 37 11
- post@olderfjord.no
- www.olderfjord.no
- 1/4-31/10, fullservice 1/4-31/10



Fra oss kan dere ta turen til byene, fiskeværerne og Nordkapp på 1,5 time. Nærliggende severdigheter, med merkede turstier i Olderfjord, Smørfjord og Kistrand. For jakt og fiske er det enkel ankomst til fjell, vidda, innlandsfiske, elver og sjø fra oss. Velkommen!

From us you can take the trip to the towns, fishing villages and Nordkapp in 1.5 hours. Nearby sights, with marked hiking trails in Olderfjord, Smørfjord and Kistrand. For hunting and fishing, there is easy access to mountains, plains, inland fishing, rivers and the sea from us. Welcome!

Von uns aus können Sie die Fahrt in die Städte, Fischerdörfer und ans Nordkap in 1,5 Stunden unternehmen. Sehenswürdigkeiten in der Nähe mit markierten Wanderwegen in Olderfjord, Smørfjord und Kistrand. Zum Jagen und Angeln haben Sie einen leichten Zugang an die Berge, Hochebene, Flüsse und das Meer.

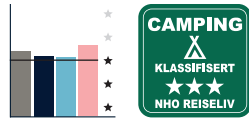
16 ★★-★★★★★



Min Ája H2



Ávjovárgeaidnu 88, 9730 Karasjok
 +47 970 72 225
 post@karacamp.no
 www.minaja.no
 Hele året, fullservice 1/6–31/8



Vakker beliggenhet med utsikt over elva og bygda. Vi har grillstuer, storlavvu, utendørs boblebad og finsk sauna med panoramautsikt. Her finner du Sametinget, museet, Samisk senter for samtidskunst, Sapmi Park med Boble Glasshytte og Sølvsmia, kafeer og restauranter.

Located outside the town centre with a nice view of the river and town. We have cabins with sauna, and smaller options. We light a fire in our big sami tent in summer, and in our barbeque hut in winter. In the sauna you can enjoy the heat while stargazing!

Schöne Lage mit Blick auf den Fluss und das Dorf. Wir haben Grillhütten, ein Lavvu, einen Whirlpool im Freien sowie finnische Sauna mit Panoramablick. In Karasjok finden Sie das samische Parlament und Museum, das samische Zentrum zeitgenössischer Kunst, den Sapmipark mit der Boble Glashütte, Sølvsmia (Silberschmiede), Cafés und Restaurants.

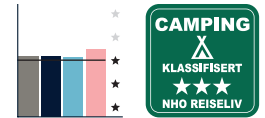
22 ★★-★★★★★



Berlevåg Motell & Camping II



Havnegt. 8, 9980 Berlevåg
 +47 907 04 505
 post@berlevag-pensjonat.no
 www.berlevag-pensjonat.no
 1/6–30/9, fullservice 1/6–30/9



Koselig campingplass i et aktivt fiskevær. Gode sanitærfasiliteter. Et hav av aktiviteter venter på deg: mange muligheter til spennende strand- og fjellturer i et storartet kystlandskap, kultursti, flere krigsminne-områder, Havnemuseum, hurtigrute-anløp, besøk på glasskunst-produksjon.

Pleasant campsite in an active fishing village. Good sanitary facilities. A sea of activities awaits you: many opportunities for exciting beach and mountain walks in a magnificent coastal landscape, cultural trail, several war memorials, the educational Port Museum, Coastal Express boats sailing in and out, fresh fish shop, visit to glass art production.

Gemütlicher Campingplatz in einem aktiven Fischerdorf. Gute Sanitäreinrichtungen. Ein Meer von Aktivitäten erwartet Sie: Viele Möglichkeiten für aufregende Strand- und Bergausflüge in einer herrlichen Küstenlandschaft, Kulturlehrpfad, mehrere Kriegsgedenkstätten, lehrreiches Hafenumuseum, Anläufe der Hurtigruten, Fischgeschäft, Besuch einer Glaskunstproduktion.





Videre finner du campingplasser som ikke er stjerneklassifisert av NHO Reiseliv.

Further you will find campsites that are not star classified by NHO Reiseliv.

Des Weiteren finden Sie Campingplätze, die nicht von NHO Reiseliv mit einer Sternebewertung ausgezeichnet sind.



Korgauren 5, 8646 Korgen
 +47 473 74 978
 post@korgen-camping.no
 www.korgen-camping.no
 Hele året, fullservice 1/6–20/8

Korgen Camping er for deg som ønsker stillhet, ro og hvile. Plassen ligger idyllisk til ved den flotte lakselva Røssåga. Flotte turstier langs elva og i fjellene rundt. Campingene byr på gratis trådløst internett! Og kanskje det beste av alt, nesten myggfrie gjennom hele sommeren. Velkommen!

Korgen Camping is for those who want quiet, peace and rest. The place is idyllically located by the beautiful salmon river Røssåga. Great hiking trails along the river and in the surrounding mountains. Free WiFi! And perhaps best of all, the place is virtually mosquito-free throughout the summer. Welcome!

Korgen Camping ist perfekt für diejenigen, die Ruhe und Erholung suchen. Der Ort liegt idyllisch am schönen Lachsfluss Røssåga. Tolle Wanderwege am Fluss entlang und in den umliegenden Bergen. Der Campingplatz bietet kostenloses WLAN. Und das Beste ist vielleicht, dass der Campingplatz den ganzen Sommer über praktisch mückenfrei ist.

12



Foto: Mika Korhonen.



365



Krokstrand Fjellpark

E5



- Saltfjellveien 1586, 8630 Storforshei
- +47 951 66 002
- post@krokstrand.as
- krokstrand.as
- 1/6–30/9, fullservice 1/6–30/9

Nydelig beliggenhet ved Ranelva. Fint turterreng og godt utgangspunkt for turer i Saltfjellet/Svartisen Nasjonalpark, Virvassdalen og Stormdalen. Flotte områder for jakt og fiske. Kafe med alle rettigheter og møterom. I vår nye klatrepark Høyt & Lavt opplever dere lek, mestring og læring.

Lovely location by the Ranelva. Nice hiking terrain and a good starting point for hikes in Saltfjellet/Svartisen National Park, Virvassdalen and Stormdalen. Popular hunting and fishing areas. Cafe with all rights, meeting room. In our popular climbing park Høyt & Lavt Krokstrand you experience play, mastery and learning in the treetops.

Schöne Lage am Fluss Ranaelva. Schönes Wandergebiet und guter Ausgangspunkt für Wanderungen im Saltfjellet/Svartisen Nationalpark, Virvassdalen und Stormdalen. Beliebte Jagd- und Angelgebiete. Café mit allen Rechten, Tagungsraum. Möglichkeiten zum Tanken und Laden von E-Autos. In unserem beliebten Kletterpark Høyt & Lowt Krokstrand erleben Sie Spiel, Meisterschaft und Lernen in den Baumwipfeln.

2



371



Geitvågen Bad & Camping

E5



- Midnattssolveien 653, 8016 Bodø
- +47 909 11 777
- welcome@geitvagen.com
- geitvagen.com
- 1/6–30/8

Oppdag den fortryllende verdenen til Geitvågen Camping! Plassert midt i en fantastisk naturskjønnhet, tilbyr vår campingplass en fredelig flukt for naturelskere. Nyt roen i vår solkyssede lagune, der det krystallklare vannet inviterer deg til en forfriskende svømmetur.

Discover the enchanting world of Geitvågen Camping! Nestled amidst breathtaking natural beauty, our campsite offers a serene escape for nature lovers. Immerse yourself in the tranquility of our sun-kissed lagoon, where the crystal-clear waters invite you for a refreshing swim. Embrace the outdoors with hiking trails that lead to scenic vistas.

Entdecken Sie die bezaubernde Welt des Geitvågen Camping! Eingebettet in atemberaubende Naturschönheit, bietet unser Campingplatz einen friedlichen Zufluchtsort für Naturliebhaber. Tauchen Sie ein in die Ruhe unseres von der Sonne geküssten Lagunen, wo das kristallklare Wasser Sie zu einem erfrischenden Bad einlädt. Erkunden Sie die Natur auf Wanderwegen.

3





383



Stokmarknes Camping

E3



- Ivar Bergsmogate 35, 8450 Stokmarknes
- +47 76 15 26 96
- post@akg.as
- www.nafcamp.no
- 15/5-15/9

Ligger 800 m fra RV82. 1,2 km fra Stokmarknes sentrum. Kort vei til ørret- og sjøfiske. Fra plassen kan du starte på lette turløyper til Hadseløyas Fjellplatå. Her finnes turløype, ørret- og sjøfiske.

Located 800 m from RV82. 1,2 km from Stokmarknes center. Near to trout and sea fishing. From the camping you can take on easy hiking trails to Hadseløyas Fjellplatå. Here you will find hiking trails, trout- and sea fishing.

1,2 km von Stokmarknes entfernt. Gute Angelmöglichkeiten in der Nähe. Vom Campingplatz aus starten einfache Wanderwege hoch hinaus aufs Hadseløyas Gebirgsplateau. Hier gibt es Wanderwege und Sie können u.a. auf Forellen angeln.

8



385



Andenes Camping

E3



- Bleiksvegen 34, 8480 Andenes
- +47 413 40 388
- camping@whalesafari.no
- www.andenescamping.no
- 1/5-31/10

Andenes Camping ligger vakkert til med utsikt over storhavet. Kolonialbutikk ca. 200 meter fra plassen. Med utgangspunkt her kan du utforske Andenes sentrum (2 km unna) og Andøyas mange spennende tilbud. Velkommen til vår storslåtte natur!

Andenes Camping offers a spectacular seaview. Supermarket located approx. 200 m from the site. With Andenes Camping as your base, you can explore the island of Andøy where plenty of offers await. We wish you a warm welcome to our epic nature being sure you will enjoy your stay here.

Andenes Camping hat eine schöne Lage mit Blick aufs Meer. Kleiner Supermarkt mit guter Auswahl ca. 200 m entfernt. Von hier aus können Sie das Zentrum von Andenes (2 km entfernt) und die vielen Angebote der Insel Andøya erkunden. Willkommen bei uns und unserer reizvollen Natur. Sie werden sich hier wohlfühlen.





395



Skatvik Camping

F3



- Skatvikveien 774, 9376 Skatvik
- +47 481 08 178
- hanygaa@online.no
- skatvik-camping.no
- 15/6–15/8, fullservice 15/6–15/8

Skatvik camping er et flott utgangspunkt for fjellturer og mange flotte turstier like ved campingen. Det kan avtales turer til Tranøys gamle kirke fra 1774 på Tranøya. Område med rikt dyreliv som elg, reinsdyr og havørn, 10 min til Ånderdal Nasjonalpark. Grillhus for gjester.

Skatvik camping is a great starting point for hikes on Senja, including several nice hiking trails starting from the campsite. Trips can be arranged to Tranøy's old church. A rich wildlife in the area including elk, reindeer and sea eagles, 10 min to Ånderdal National Park. Barbecue house for guests.

Skatvik Camping ist ein toller Ausgangspunkt für Bergtouren auf der Insel Senja. Es gibt auch mehrere schöne Wanderwege, die direkt vom Campingplatz ausgehen. Ausflüge zur alten Kirche von Tranøy (1774) auf der Insel Tranøya können veranstaltet werden. Reiche Tierwelt: Elche, Rentiere und Seeadler. Der Nationalpark Ånderdalen. Grillhaus für unsere Gäste.

13



402



Svensby Tursenter

F2



- Storåsveien 50, 9064 Svensby
- +47 917 09 936
- post@svensbytursenter.no
- www.svensbytursenter.no
- 1/4–31/10

Liten og koselig campingplass med utsikt over Ullsfjorden. Et godt utgangspunkt for gode naturopplevelser. Vi har 5hytter, alle med kjøkken, bad og soverom. 2 fiskebåter for utleie til våre gjester, samt sykkelutleie. Merkede turstier i området.

A small cosy campground with a beautiful view of the «Ullsfjord». Your base for genuine nature experiences. We have 5 rental cabins, all with kitchen, bathroom and bedroom. Servicehouse with separate bathroom. 2 fishingboats for rent, as well as bicycle rental. Marked hiking trails in the area.

Ein kleiner gemütlicher Campingplatz mit schöner Aussicht auf den «Ullsfjord». Ihre Basis für echte Naturerlebnisse. Wir haben 5 Miethütten, alle mit Küche, Bad und Schlafzimmer. Servicehaus mit separatem Badezimmer. 2 Angelboote zu vermieten, sowie Fahrradverleih. Markierte Wanderwege in der Umgebung.

5





404



Skibotn Camping

F3



Skibotsveien 350, 9143 Skibotn

+47 77 71 52 77

bj.seppola@hotmail.com



Hele året, fullservice 1/6–1/10

Ligger fint til ved sjøen. Finsk badstu. Båttutleie. Gratis Wi-Fi på hele plassen. Lademulighet for elbil. Merkede turstier. 38 km fra finskegrensen. Kort vei til nyåpnet kafeteria.

Nicely located by the sea. Finnish sauna. Boat rental. Free WiFi throughout the site. Charging station for electric car. Marked hiking trails. 38 km from the Finnish border. A newly opened cafeteria is just nearby.

Schön am Meer gelegen. Finnische Sauna. Bootsverleih. Kostenloses Wifi auf dem ganzen Campingplatz. Lademöglichkeit für E-Autos. Markierte Wanderwege. 38 km von der norwegisch-finnischen Grenze entfernt.

10



409



Storvannet NAF Camping

G1



Storrannsveien 103, 9600 Hammerfest

+47 919 90 236

storvannet@yahoo.no



20/5–15/9, fullservice 1/6–20/8

Plassen ligger idyllisk til ved den øvre enden av Storvannet, usjenert, men allikevel sentralt. 2 km fra Hammerfest sentrum.

A campsite by the lake Storvannet. Walking distance to the town center. Close to numerous walking/biking trails with open tour cabins along the trail.

Der Campingplatz liegt idyllisch am oberen Ende des Sees Storvannet. Zentral aber dennoch privat gelegen. Die Innenstadt von Hammerfest ist 2 km entfernt.

8






410



Nordkapp Camping

H1



Skipsfjorden 20, 9751 Honningsvåg
 +47 78 47 33 77
 post@nordkappcamping.no
 www.nordkappcamping.no
 20/5–9/9, fullservice 20/5–9/9

Velkommen til opplevelsesrike dager i Skipsfjorden midt i naturopplevelsen på 71° nord. Du kan oppleve midnattsol og nordlys, kongekrabbe og lundefugl, og ikke minst Nordkappfjellet og vandringen ut til det absolutt nordligste punktet i Europa; Knivskjelodden.

Welcome to adventurous days in Skipsfjorden, with everything nature has to offer. Experience the midnight sun and northern lights, king crabs and puffins, and not least the Nordkappfjellet and the hike out to the absolute northernmost point in Europe; Knivskjelodden. Free WiFi, modern sanitary facilities, guest kitchen, laundry and sauna.

Willkommen zu erlebnisreichen Tagen am Skipsfjorden auf 71° Nord. Sie können Mitternachtssonne und Nordlichter, Königskrabben und Papageientaucher erleben. Wenn Sie sich bewegen wollen, können wir die Wanderung zum nördlichsten Punkt Europas, Knivskjelodden, empfehlen. Es stehen kostenloses WLAN, moderne Sanitäreinrichtungen, Gästeküche, Waschsalon und Sauna zur Verfügung.

11



415



Arctic Motell

G3



Suomaluodda 16, 9520 Kautokeino
 +47 480 40 997
 office@arcticmotel.com
 www.arcticmotel.com
 1/4–1/10, fullservice 1/6–15/9

I resepsjonen har våre gjester tilgang til Tv, kaffe og kaker/vafler, bevertning og gratis internett. Kort vei til matbutikk, fiskemuligheter og natursti. Samisk kultur, overnatting i Lávvu, storslagne opplevelser, stilhet, nordlys og villmark er noe av det vi kan tilby.

Motel rooms, motel cabins, camping cabins and Lávvu. At the reception we have TV, free WiFi, coffee, refreshments and cakes/waffles. Nearby supermarket, fishing and a nature trail. Welcome to Kautokeino. Sami culture, magnificent experiences, silence, northern lights and wilderness are some of what we can offer. Newly renovated facilities.

Wir bieten verschiedene Übernachtungsmöglichkeiten: Zimmer, Hütten und Lávvu-Zelte. An der Rezeption haben unsere Gäste Zugang zu TV, Kaffee und Kuchen/Waffeln, Erfrischungen und kostenlosem Internet. Kurzer Weg zum Supermarkt, Angelmöglichkeiten und einem Naturlehrpfad. Samische Kultur, großartige Erlebnisse, Stille, Nordlichter und Wildnis sind nur einige unserer Angebote.

5





– ÖPPET ÅRET RUNT –

5-stjärnig camping

3 TIMMAR FRÅN FREDRIKSTAD

Välkommen till en högklassig camping med ett unikt läge vid Vänerns strand och 15 minuters promenad till Lidköpings mysiga centrum. Endast tre timmars bilresa från Fredrikstad!

Boka ditt boende och läs mer på kronocamping.com



RESTAURANG



STRANDNÄRA



NÄRA CITY



AKTIVITETER



OLIKA BOENDEN




KRONOCAMPING
Lidköping
★ ★ ★ ★ ★



SKELLEFTEÅ

Ge idéerna plats.



Se fram emot den bästa sommaren

Upplev Skellefteå Camping och Byske Havsbud för en minnesvärd sommar där sol, bad och ljusa nätter sätter stämningen. Här campar du med husbil, husvagn eller i stuga nära naturen och med direkt access till havet eller poolområdet.

Bada eller ströva i skog och mark, utmana dina kära på äventyrsgolf eller upptäck Skellefteås mysiga stadskärna med ett stort utbud av mat och shopping. Missa inte Sara Kulturhus – ett av världens högsta trähus där du kan uppleva musik, konst och litteratur i världsklass.

Välkommen till våra campingar i Skellefteå och Byske – du kan boka, betala och checka in direkt i mobilen.



Byske Havsbud
★★★★★

+46 (0)912 612 90
www.byskehavsbud.se



Skellefteå Camping
★★★★★

+46 (0)910 73 55 00
www.skellefteacamping.se



7 000

HYTTER

50 000

PLASSER





HELE SVERIGE VENTER PÅ DEG

Camping.se er spesialist på svenske campingplasser. Vi gir deg det bredeste spekteret, enkel bestilling og førsteklasses gjesteservice når du trenger det.

Aktivitetsrik camping!

Naturnære perler, rett ved aktiviteter som Norsjø Kabelpark, Telemarkskanalen, Høyt og Lavt klatrepark, Lifjell og Golsfjellet som er like fin året rundt. Oppdag våre norske destinasjoner; Norsjø - Telemark, Bø - Telemark, Lunde - Telemark og Gol - Hallingdal.

Via vår nettside **firstcamp.no** kan du også lese om alle våre 70 destinasjoner i Skandinavia. Vi har noe for de fleste: bynært, naturnært, aktivitetsrikt, eller avslapning med egen relaxavdeling og basseng.



Skann QR-koden for å komme rett til vår nettside.



Psst! Benytt deg av vår First Camp Club; da kan du opptjene poeng når du camper og bruke poengene videre på nye bestillinger eller campingfordeler på destinasjonen.



Sunne Sommarland

Sommarens äventyr börjar i Sunne!

Sunne Sommarland är ett av Sveriges största sommarland - njut av roliga äventyr med hela familjen!

Välkommen till Sunne Sommarland, en lekfull plats med våghalsiga vattenrutchkanor, slingrande kanaler, flera olika poolområden för stora och små, och såklart lekplatser både i vatten och på torra land.

Bredvid Sunne Sommarland ligger First Camp Sunne - Fryksdalen. Här bor du i

stuga, husbil, husvagn eller tält precis vid sjön Fryken.

Tillsammans med bowling, shuffleboard, bilbana, cykelbil, äventyrsgolf och mängder av andra roliga aktiviteter blir det en riktig sommarupplevelse. Passa på att ge familjen en trevlig, blöt och fartfylld sommar!

Boka boendet på firstcamp.se och bo granne med badet!



Tel: +46(0)565-167 70

sunnemosmarland.se

HELÅRSPLASS I SVERIGE

HYTTER • CAMPING • RESTAURANT • AKTIVITETER • KIDS CLUB



Vi tillater
fortelt fra
Proffcamp!

HAGANÄSET I
CHARLOTTENBERG
- KUN 5 MIL FRA
KONGSVINGER

Velkommen til Haganäset!

Kun 5 mil fra Kongsvinger finner du Haganäset - et naturskjønt og avslappende sted å feriere på. Her har du tilgang til restaurant, strand, lekeplasser og Kids Club, og du har nære til grensehandeln i Charlottenberg. Besøk vår hjemmeside for å få mer informasjon om våre aktiviteter, overnattingsmuligheter og tilbud!

Interessert i fast plass? Kontakt oss for info om hvilke plasser som er ledige eller for å melde ditt interesse. Velkommen!



★★★★
HAGANÄSET.SE
Charlottenberg Camping & Stugor

Haga, SE-673 97 Åmotfors, SVERIGE • +46 (0)571 220 23 • haganaset@sommarvik.se • haganaset.se

LANGS E18 - MIDT MELLOM OSLO OG STOCKHOLM

HERRGÅRDSCAMPINGEN I KRISTINEHAMN

HYTTER • CAMPING • RESTAURANT • AKTIVITETER • KIDS CLUB • HERREGÅRD



Moderne hytter og rolig camping

Den familievennlige "Herrgårdscampingen" ligger sentralt ved Vänern-sjøen og den populære turistveien mot Picasso-skulpturen. Herfra er det raskt og enkelt å komme seg ut i den vakre skjærgården Vänern, da campingplassen er stoppested for skjærgårdstrafikken. Byens attraksjoner og fornøyer er også i nærheten, ettersom det er fine gang- og sykkelstier fra campingplassen til sentrum, kun 3 km unna. Campingplassen er av høy standard, med romslige campingplasser, nybygde servicehus og moderne hytter. Eventyrgolf, lekeplasser og kanoutleie. I høysesongen er det matserving og guidede aktiviteter for både barn og voksne.



HERRGÅRDSLIV.SE

Kristinehamn Herrgårdscamping & Stugor

Presterudsallén 2, 681 55 Kristinehamn • 0550 102 80 • kristinehamn@sommarvik.se • www.herrgardsliv.se



BESØK SOMMARVIK I ÅRJÄNG - KUN 2

SOMMERFERIE NÅR DEN ER

HYTTER • CAMPING • RESTAURANT • PUB • POOL • AKTI



SOMMARVIK

Årjäng Camping & Stugor



Årjäng Camping & Stugor Sommarvik

Sommarvik Strand | SE-672 91 Årjäng | +46 (0)573-120 60

booking@sommarvik.se | www.sommarvik.se





TIMER E18 FRA OSLO
SOM BEST
VITETER • KIDS CLUB



VELKOMMEN TIL SOMMARVIK!

Leter du etter det perfekte stedet å feriere på? I naturskjønne Årjäng ligger Sommarvik - et fem-stjerners resort med hytter, camping og omtrent 200 faste plasser for sesongcamping. Om sommeren har du tilgang til alle aktiviteter og fasiliteter på campingplassen, og om vinteren kan du nyte de rolige omgivelsene. Det er også nære til grensehandeln i Töcksfors, bare to mil unna. Intressert av fast plass? Kontakt oss for info om vilke plasser som er ledige eller for å melde ditt interesse.

BARNAS FAVORITT

På Sommarvik kan du være sikker på at barna vil kose seg! Her finnes flere forskjellige lekeplasser, minigolf, sandstrand med oppblåsbare leker, bassengområde med tre bassenger (to større og ett for de aller minste) og en veldig populær barneklubb med guidede aktiviteter for barn opp til 12 år.

I mars 2020 ble Sommarvik kåret til Sveriges beste campingplass for barnefamilier.



en del av
VÄRMLAND

Kristinehamn

Härligt läge vid Vänerens
strand E18 mellan
Stockholm och Oslo

Tips:

- Spela minigolf
- Vandra på en ö
- Paddla i Väneren
- Gå på piratäventyr
- Åk långfärdsskridskor
- Kulinariska upplevelser i världsklass
- Njut av Vänerläget och spana in horisonten
- Säg hej till Picassoskulpturen
- Åk längskidor på konstsnö
- Cykla en nationell led
- Mys i en småstad



Visit
Kristinehamn
visitkristinehamn.se





STRÖMSTAD

VÄLKOMMEN TILL ÄVENTYRET PÅ DAFTÖ

Bo som du vill bland tång, salt och pirater, i stuga, hotell, camping eller i vår gästhamn, bredvid nöjesparken Daftöland.



camping
sørlandet
 .no

VELKOMMEN TIL SØRLANDET

Sommer, sol, skjærgård
 og deilig sørlandsidyll



Illustrasjon: Oscar Jansen. Foto: Adam Read/Visit Sørlandet. Design: Figuru.no

- 1 campinglassen.no (Hamre) / Tlf. 38 05 87 87
- 2 kristiansandferiesenter.no / Tlf. 38 04 19 80
- 3 skottevik.no / Tlf. 37 26 90 30
- 4 tingsakercamping.no / Tlf. 37 27 04 21
- 5 moysand-familiecamping.no / Tlf. 37 04 02 09
- 6 moen-camping.no / Tlf. 90 98 19 02
- 7 sorlandet-feriesenter.no / Tlf. 37 15 40 80
- 8 lovisenbergfamiliecamping.no / Tlf. 35 98 87 77
- 9 rognstrandacamping.no / Tlf. 35 97 39 11
- 10 neset.no / Tlf. 92 28 14 44



Gratis! Hvert 7 døgn gratis hos "Camping på Sørlandet"! Gjelder hele sesongen, bortsett ifra juli måned.

1	2	3	4	5	6
Få ett stempel per natt. Dato for overnatting skal noteres i samme rute som stemping.					Kupong med 6 stempel fra camping i "Camping på Sørlandet" kan innleveres og byttes mot et gratis døgn.

I juli måned får man ikke stempel og kan ikke innløse kupong. Kupongen gjelder leie av plass. Strøm, dusj osv. må de fleste steder betales i tillegg.